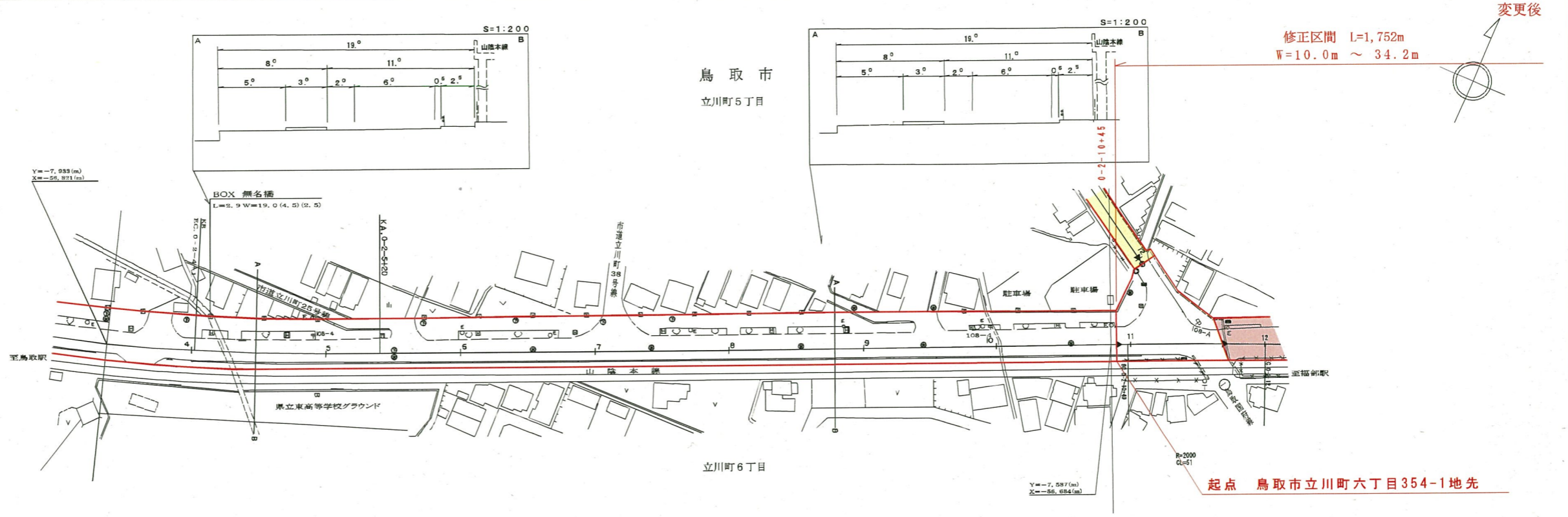


道 路 台 帳 平 面 図

鳥 取 県

調整年月	平成28年3月	図面縮尺	1:1000	路線コード	21-043	道路種別	主要地方道	路線名	鳥取福部線	区間	0-2-4 ~ 0-2-11	図面番号	24-7
------	---------	------	--------	-------	--------	------	-------	-----	-------	----	----------------	------	------



平成4年度 道路改良工事 L=1079m (5-01)
平成21年度 舗装補修工事(補助) L=440m
昭和62年度 道路改良工事 L=726m (62-144)

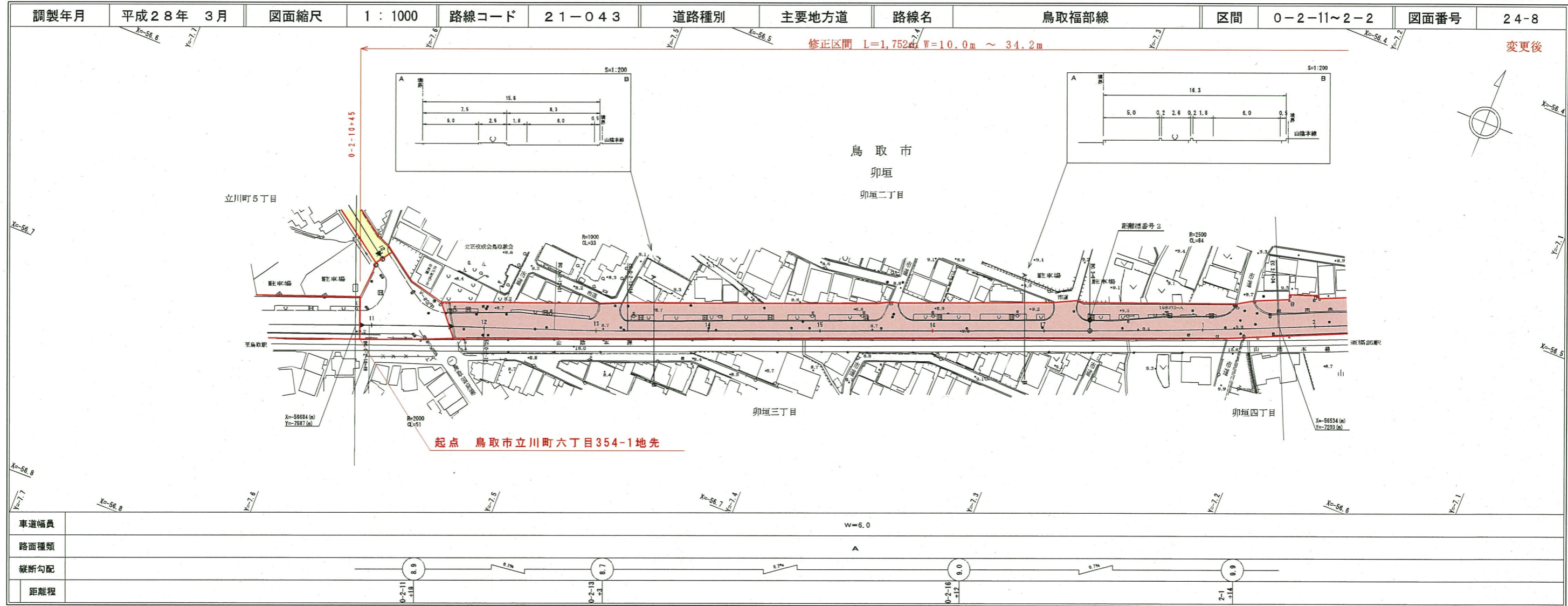
車道幅員		W=6.0					
路面種別	A						
縦断勾配	0.2%	0.2%	0.5%	0.5%	0.5%	0.5%	0.5%
距離程	0+00	0+40	0+80	1+20	1+60	2+00	2+40

株式会社シーアイシー

この地図は、建設省国土院の予備図を基に、関係庁等の測量標及び測量成果を
使用して作成したものである。 (承認番号) 昭55. 申公第44号

道 路 台 帳 付 図

鳥取県



株式会社シーアイシー

この地図は、建設省国土院院長の承認を得て、同院保管の測量簿及び測量成果を使用して調整したものである。(承認番号) 第59、中分第130号

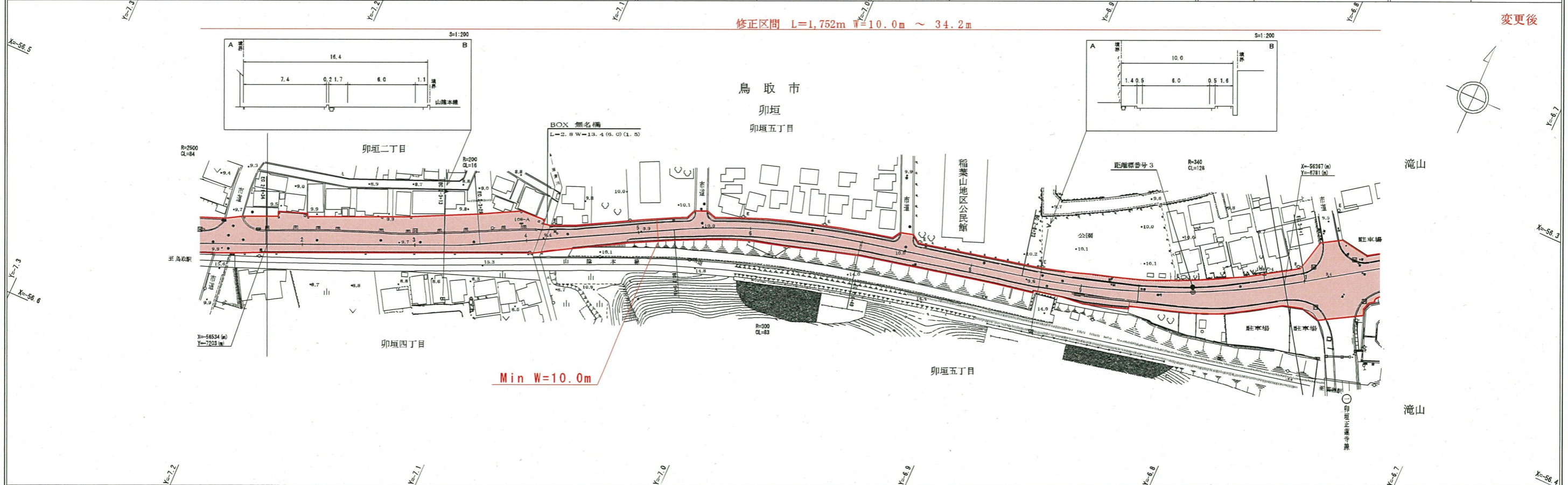
道 路 台 帳 平 付 図

鳥取県

調製年月	平成28年 3月	図面縮尺	1 : 1000	路線コード	21-043	道路種別	主要地方道	路線名	鳥取福部線	区間	2-2~3-1	図面番号	24-9
------	----------	------	----------	-------	--------	------	-------	-----	-------	----	---------	------	------

修正区間 L=1,752m W=10.0m ~ 34.2m

変更後



車道幅員													
路面種類	A												
縦断勾配													
距離程													

株式会社ジーアイシー

この地図は、建設省国土院長の承認を得て、測量保管の測量標及び測量成果を使用して製図したものである。(承認番号) 第59、中公第130号