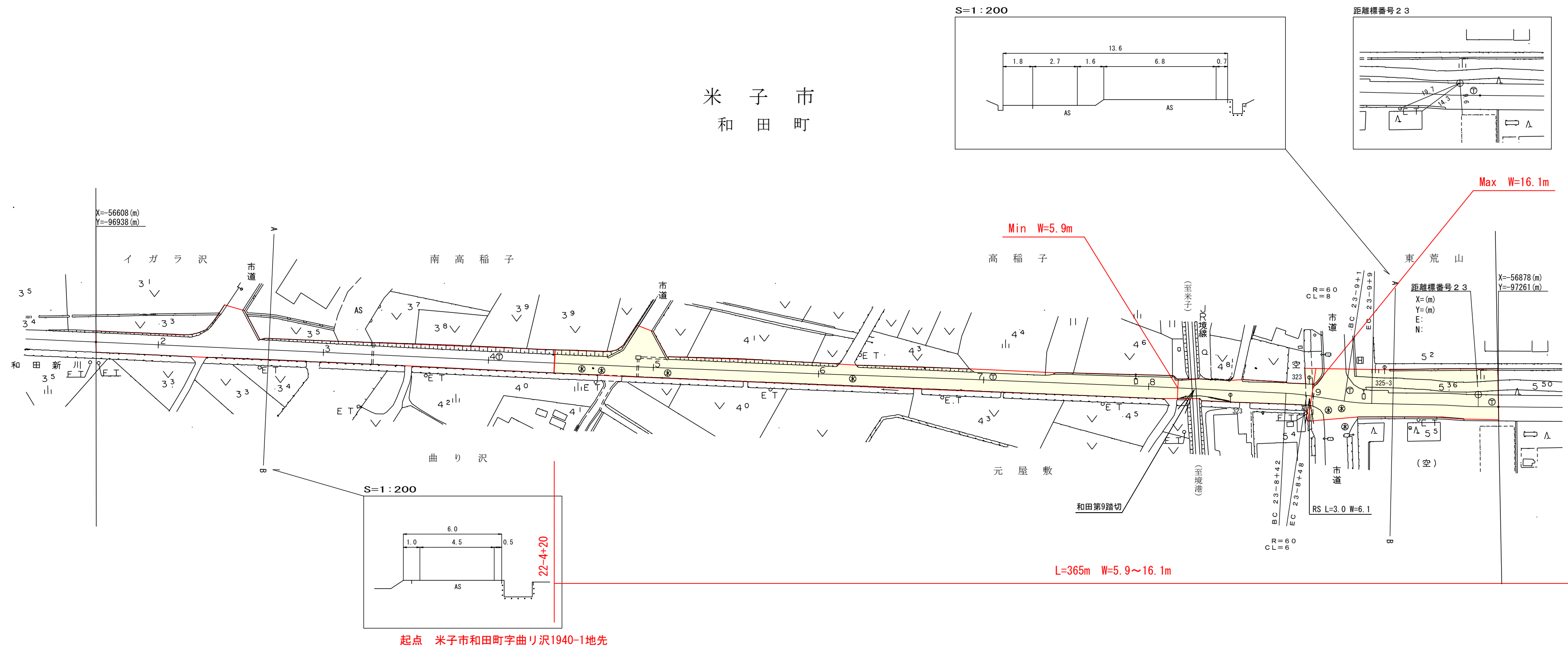
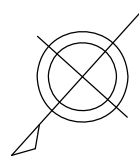


# 道 路 台 帳 平 面 図

鳥 取 県

調整年月	平成 20 年 3 月	図面縮尺	1 : 1,000	路線コード	21-035	道路種別	一般県道	路線名	米子環状線	区間	22-2~23-0	図面番号	28-25
------	-------------	------	-----------	-------	--------	------	------	-----	-------	----	-----------	------	-------

変更前



車道幅員	W=4.5	22-1-9 +1.0	W=6.0
路面種類	B		
縦断勾配	0.2%      0.7%      0.4%      0.1%		
距離程	22-2 +1.2	22-8 +1.2	22-9 +1.0

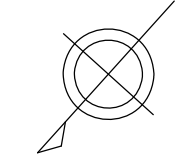
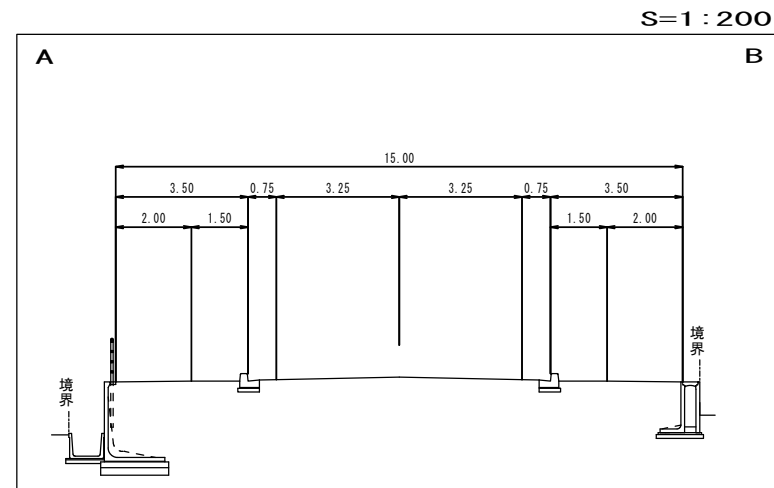
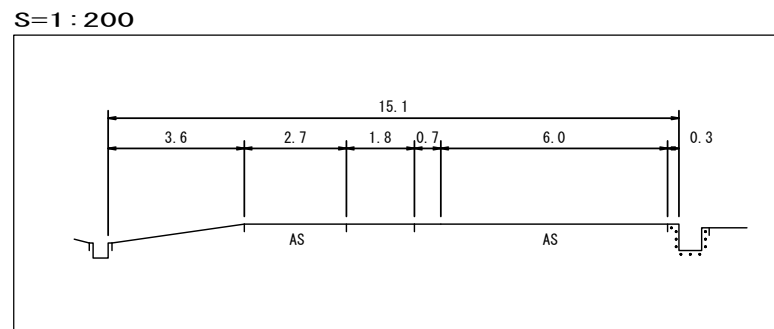
株式会社ワ-パス

# 道路台帳平面図

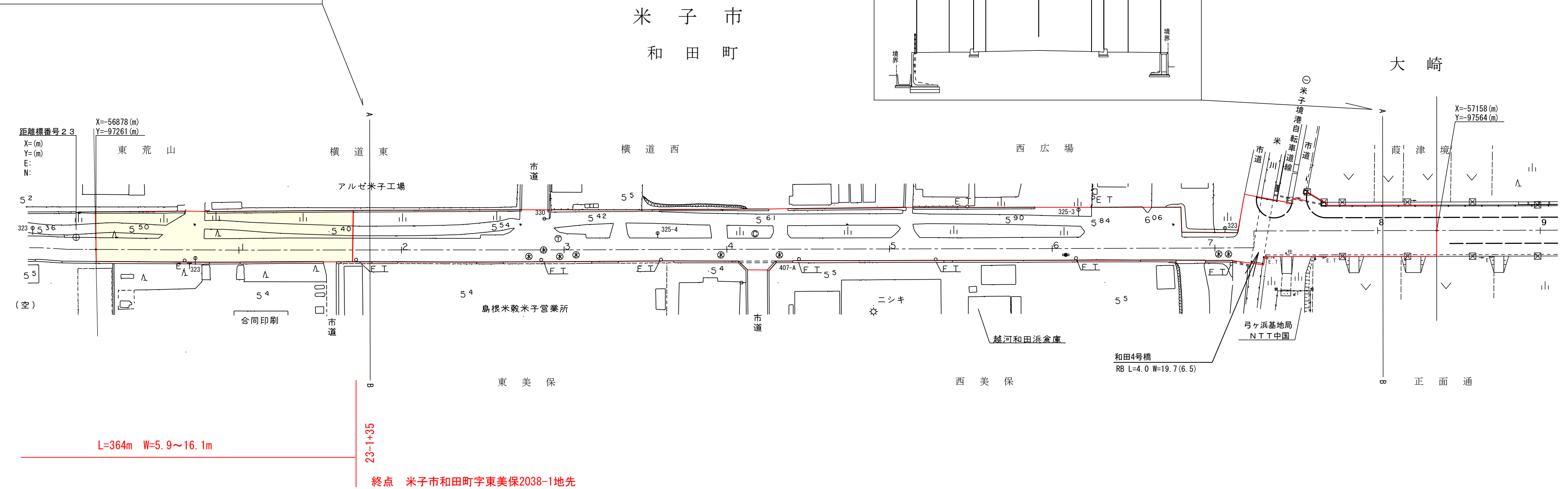
鳥取県

調整年月	平成 22 年 11 月	図面縮尺	1 : 1,000	路線コード	22-300	道路種別	一般県道	路線名	米子環状線	区間	23-1~23-8	図面番号	28-26
------	--------------	------	-----------	-------	--------	------	------	-----	-------	----	-----------	------	-------

変更前



設計区分	B交通	設計CBR12%
表層	改質I型再生密粒度アスコン	t=5cm
基層	再生粗粒度アスコン	t=5cm
上層路盤	粒度調整砕石 M-30	t=10cm
下層路盤	再生クラッシャーラン RCM-40	t=15cm
設計区間	23-7+6 ~ 25-1+39	
施工年度	平成22年度	



平成22年度 交通安全統合補助工事 L=469m (22-1)

車道幅員	W=6.0	W=6.5
路面種類		
縦断勾配	0.1%	0.3%
距離程	23-4 +1.4	23-7 +1.2 23-7 +1.2 23-7 +1.9

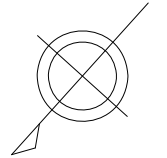
有限会社 江府技研 コンサルタント

# 道 路 台 帳 付 図

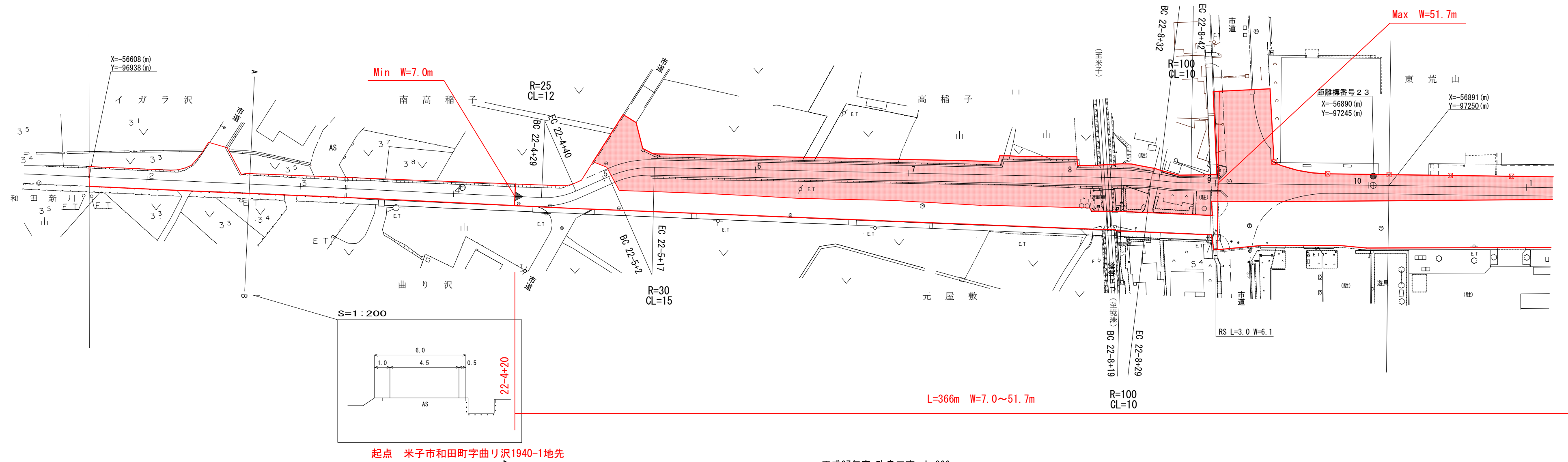
鳥 取 県

調整年月	平成 28 年 3 月	図面縮尺	1 : 1,000	路線コード	22-300	道路種別	一般県道	路線名	米子環状線	区間	22-2~23-0	図面番号	28-25
------	-------------	------	-----------	-------	--------	------	------	-----	-------	----	-----------	------	-------

変更後



米 子 市  
和 田 町



起点 米子市和田町字曲り沢1940-1地先

平成27年度 改良工事 L=366m

車道幅員	W=4.5	22-4 +2.0	W=5.0	22-9 +2.2	W=6.0
路面種類	B				
縦断勾配	0.2%	3.8	0.1%	4.8	0.1%
距離程	22-2 +0	22-4 +2.0	22-8 +1.2	22-9 +1.0	

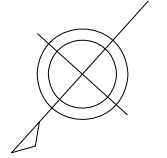
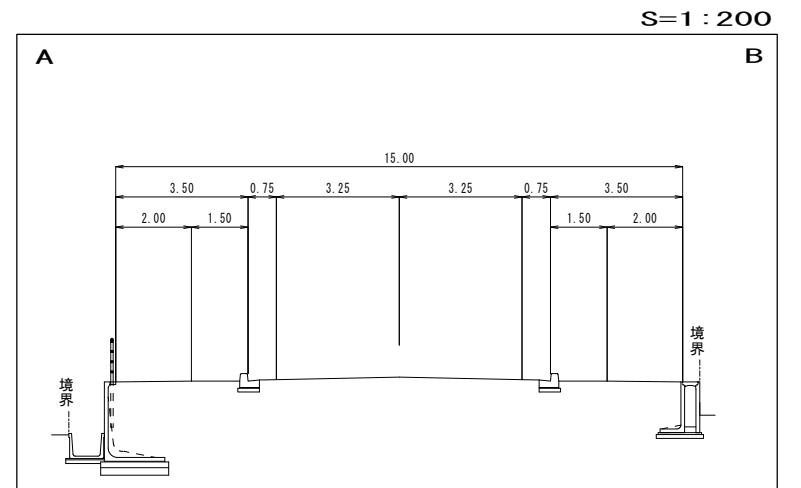
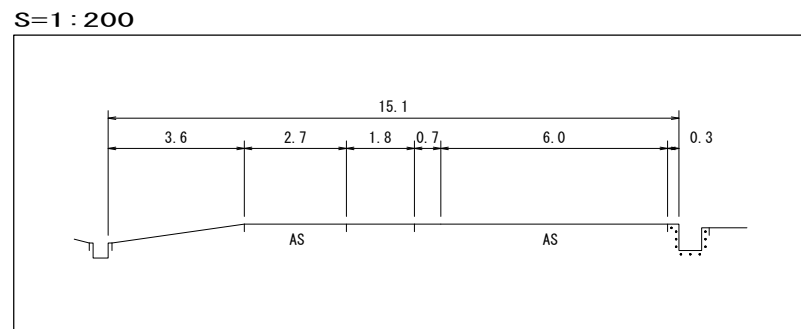
株式会社ワイパス  
株式会社ミット

# 道路台帳付図

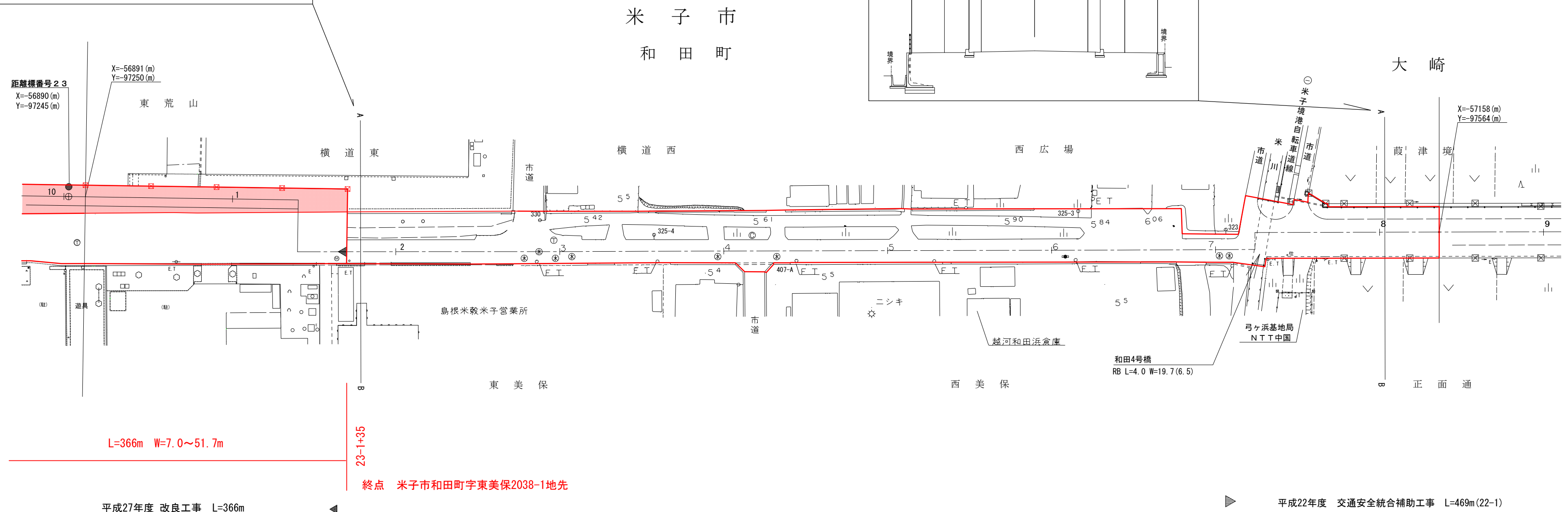
鳥取県

調整年月	平成 28 年 3 月	図面縮尺	1 : 1,000	路線コード	22-300	道路種別	一般県道	路線名	米子環状線	区間	23-1~23-8	図面番号	28-26
------	-------------	------	-----------	-------	--------	------	------	-----	-------	----	-----------	------	-------

変更後



設計区分	B交通	設計CBR12%
表層	改質I型再生密粒度アスコン	t=5cm
基層	再生粗粒度アスコン	t=5cm
上層路盤	粒度調整砕石 M-30	t=10cm
下層路盤	再生クラッシャーラン RCM-40	t=15cm
設計区間	23-7+6 ~ 25-1+39	
施工年度	平成22年度	



車道幅員	W=6.0	W=6.5
路面種類		
縦断勾配	0.1%	0.3%
距離程	23-4 +1.4	23-7 +1.2 23-7 +1.9

株式会社 江府技研 コンサルタント ミット

平成27年度 改良工事 L=366m

平成22年度 交通安全統合補助工事 L=469m (22-1)

終点 米子市和田町字東美保2038-1地先