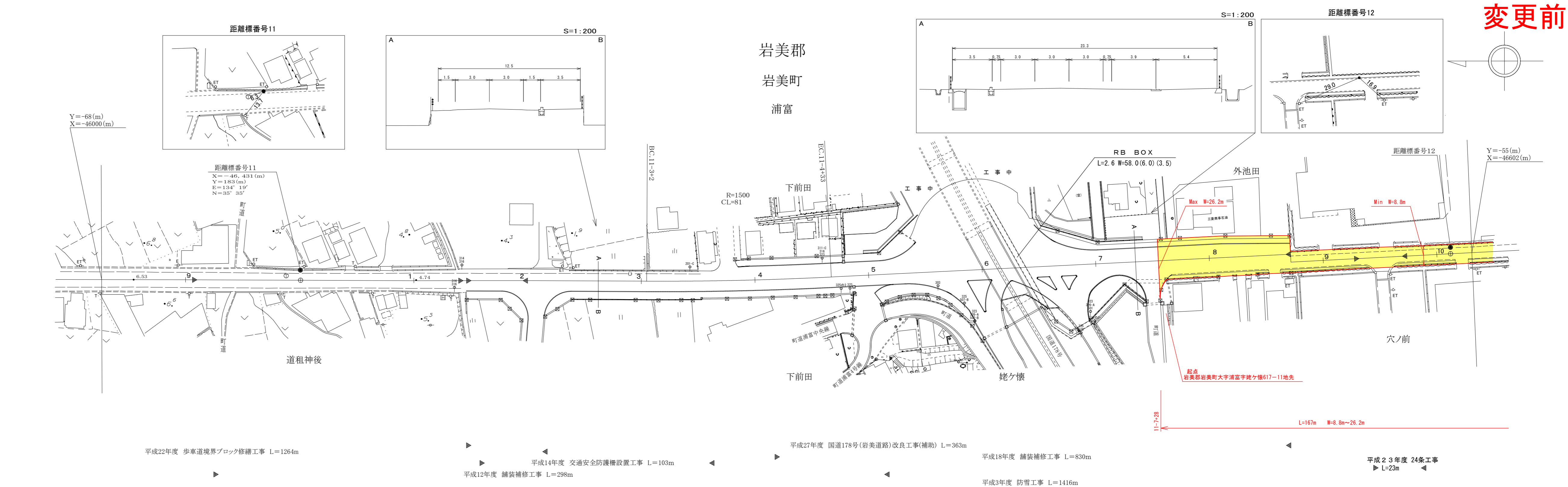


# 道路台帳付図

鳥取県

調製年月	平成28年 3月	図面縮尺	1 : 1000	路線コード	22-155	道路種別	一般県道	路線名	網代港岩美停車場線	区間	10-9~11-10	図面番号	13-11
------	----------	------	----------	-------	--------	------	------	-----	-----------	----	------------	------	-------

変更前



車道幅員	W=5.5					W=6.0					W=5.0			
路面種類	A													
縦断勾配	6.5	1.0%	6.0	2.1%	3.9	2.0%	3.48	1.28%	2.46	0.08%	2.55	0.12%	2.40	0.2%
距離程	10-8 +35		10-9 +35		11-1 +23	11-1 +35	11-2 +8		11-3 +38	11-3 +42		11-6 +8		11-8 +36

有限会社サン技術コンサルタント

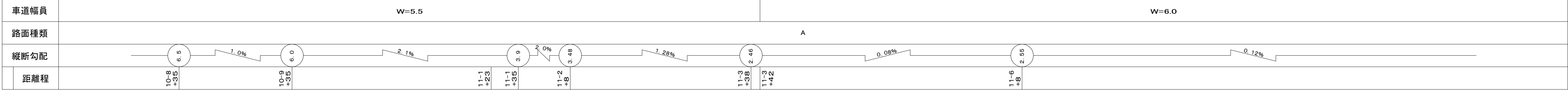
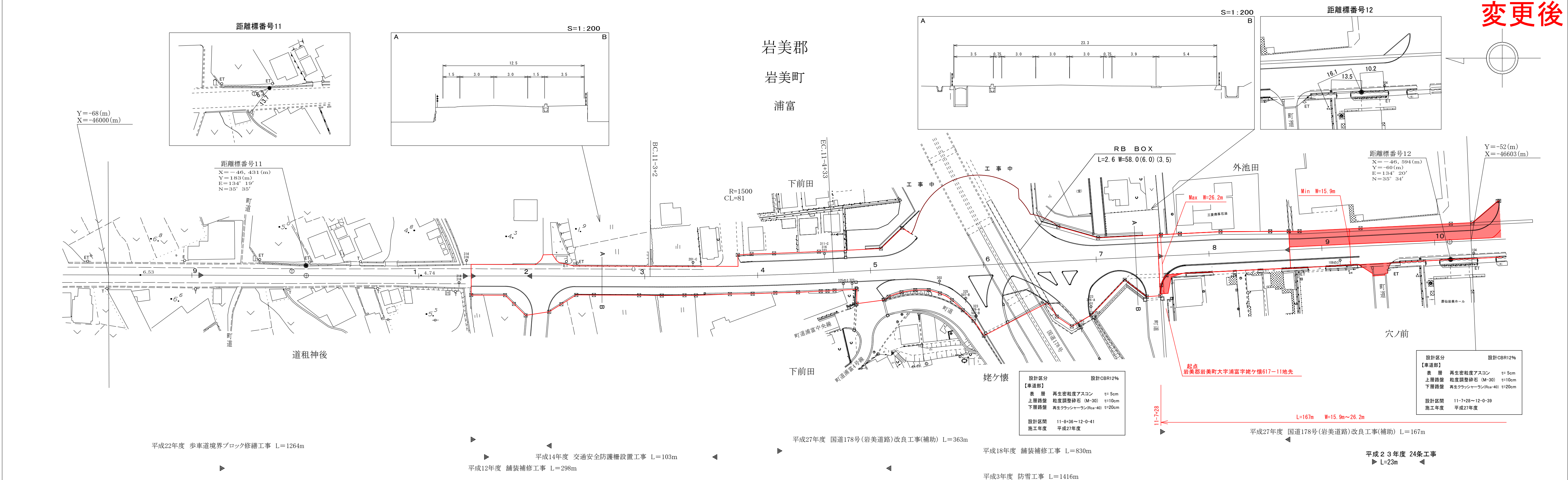
この地図は、建設省国土地理院長の承諾を得て、同院所管の測量表及び測量成果を使用して調製したものである。(承認番号)昭53.中公第 77号

# 道路台帳付図

鳥取県

調製年月	平成28年 5月	図面縮尺	1 : 1000	路線コード	22-155	道路種別	一般県道	路線名	網代港岩美停車場線	区間	10-9~11-10	図面番号	13-11
------	----------	------	----------	-------	--------	------	------	-----	-----------	----	------------	------	-------

変更後



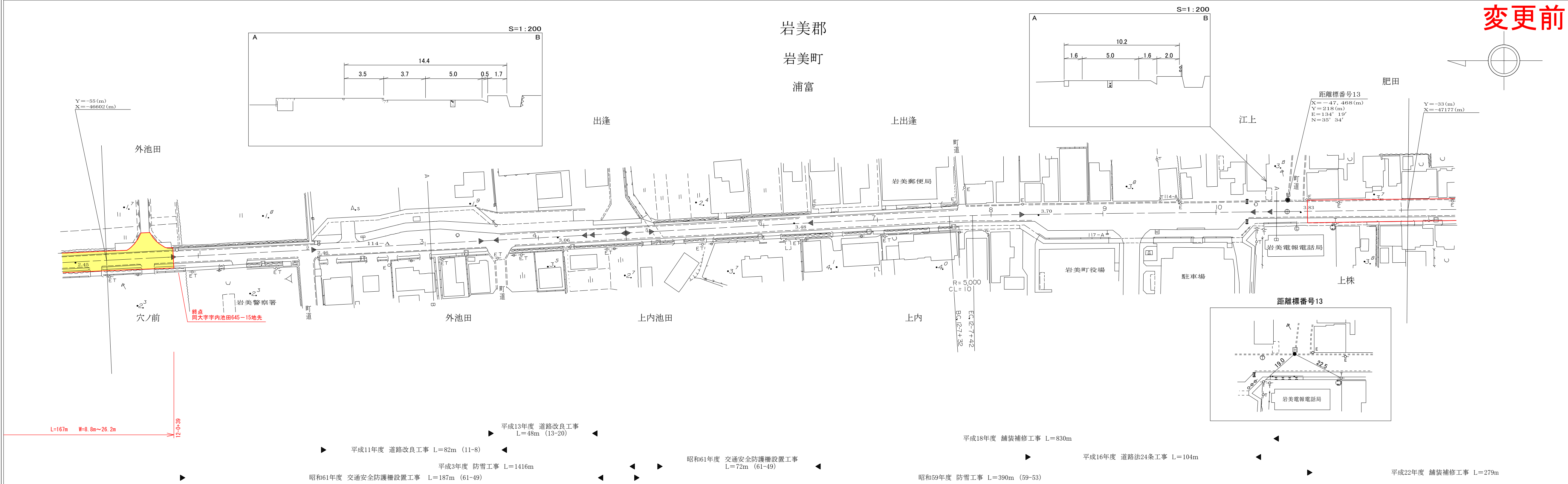
有限会社サン技術コンサルタント

この地図は、建設省国土地理院長の承諾を得て、同院所管の測量表及び測量成果を使用して調製したものである。(承認番号)昭53. 中公第 77号

道路台帳付図

調製年月	平成24年 3月	図面縮尺	1 : 1000	路線コード	22-155	道路種別	一般県道	路線名	網代港岩美停車場線	区間	12-1~13-1	図面番号	13-12
------	----------	------	----------	-------	--------	------	------	-----	-----------	----	-----------	------	-------

変更前



車道幅員	W=5.0
路面種類	A
縦断勾配	0.2%
距離程	

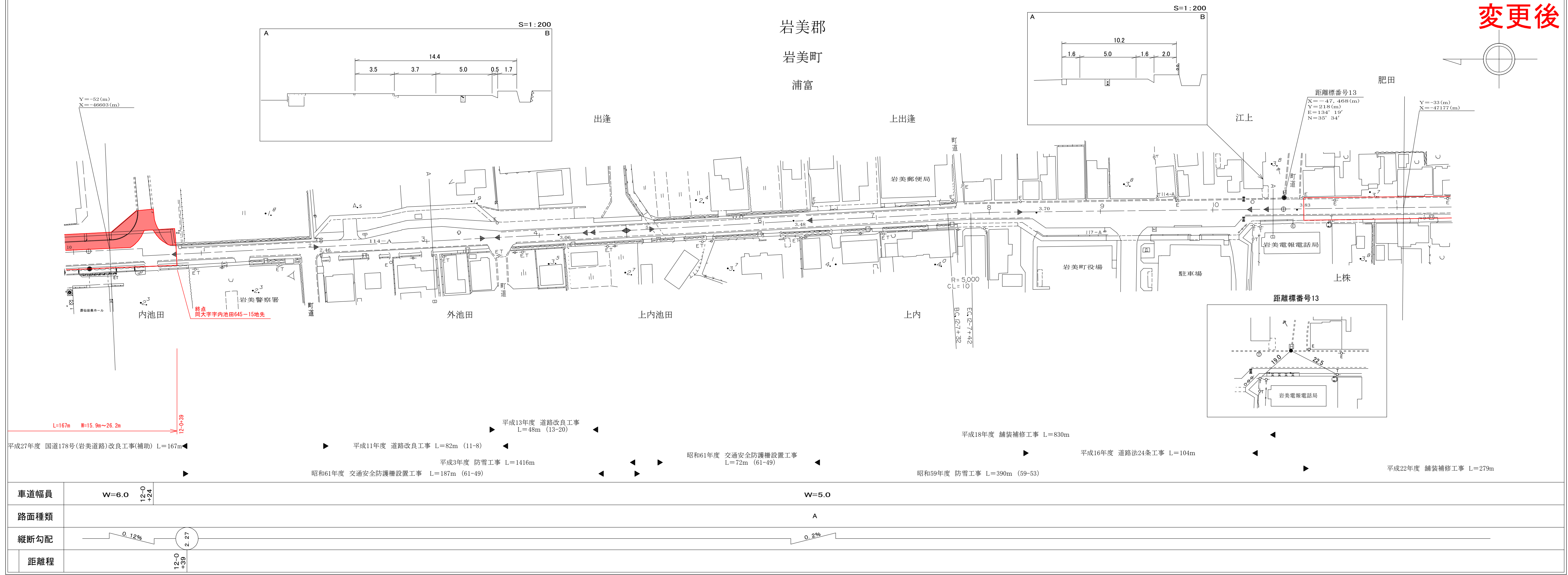
株式会社  
アスコ

この地図は、建設省国道地理院長の承諾を得て、同院所管の測量表及び測量成果を使用して調製したものである。(承認番号)昭53. 中公第 77号

道路台帳付図

変更後

調製年月	平成28年 5月	図面縮尺	1 : 1000	路線コード	22-155	道路種別	一般県道	路線名	網代港岩美停車場線	区間	12-1~13-1	図面番号	13-12
------	----------	------	----------	-------	--------	------	------	-----	-----------	----	-----------	------	-------



有限会社サン技術コンサルタント