

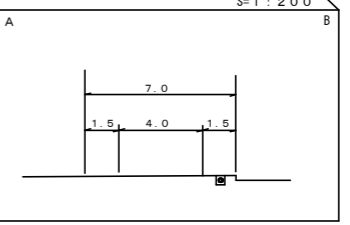
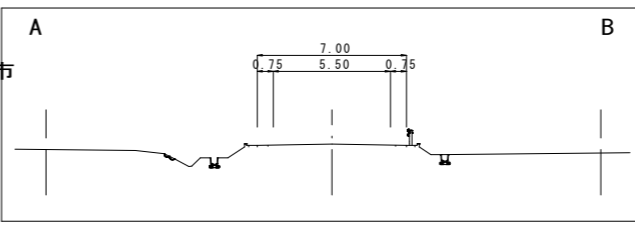
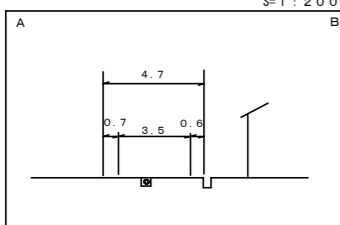
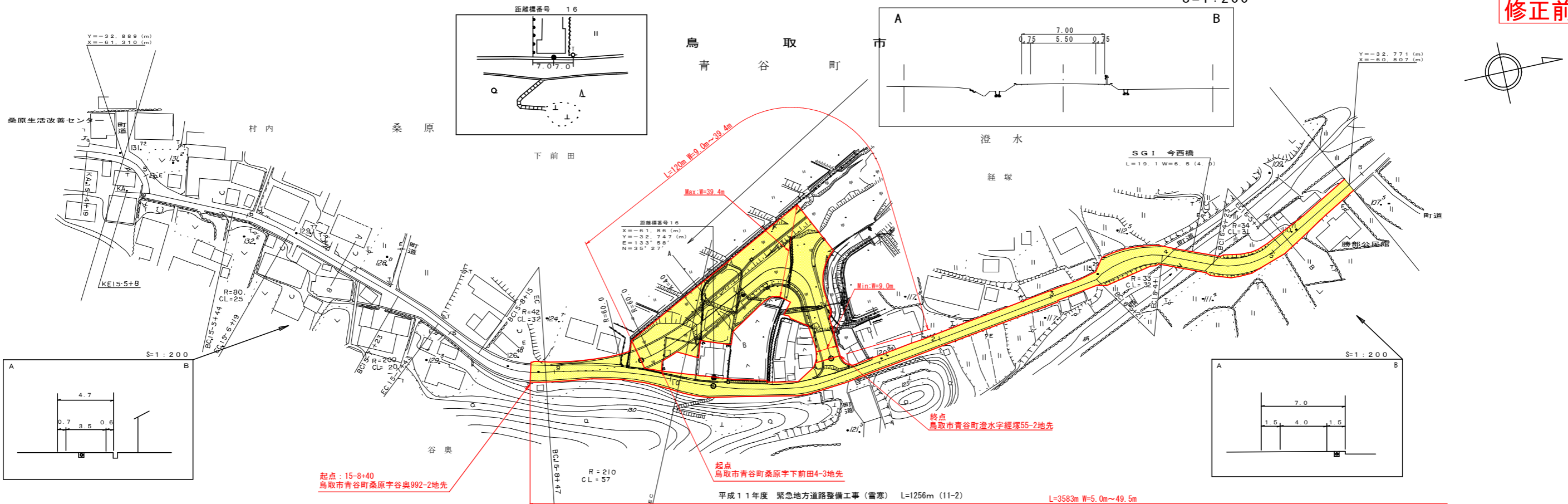
道路台帳付図

鳥取県

調整年月	平成22年3月	図面縮尺	1:1000	路線コード	21-051	道路種別	主要地方道	路線名	倉吉川上青谷線	区間	15-5~16-6	図面番号	29-14
------	---------	------	--------	-------	--------	------	-------	-----	---------	----	-----------	------	-------

S=1:200

修正前



起点: 15+8+40
鳥取市青谷町桑原字谷奥992-2地先

起点
鳥取市青谷町桑原字下前田4-3地先

終点
鳥取市青谷町澄水字経塚55-2地先

平成11年度 緊急地方道路整備工事(雪害) L=1256m (11-2)

L=3583m W=5.0m~49.5m

株式会社開発コンサルタント

車道幅員	W=3.5											W=4.0					
路面種別	B													A			
縦断勾配	1.8%	2.0%	3.2%	4.8%	5.2%	6.8%	9.6%	0.2%	6.8%	9.6%							
距離程	15+8+40	15+9+51	15+11+51	15+13+51	15+15+51	15+17+51	15+19+51	15+21+51	15+23+51	15+25+51	15+27+51	15+29+51	15+31+51	15+33+51	15+35+51	15+37+51	15+39+51

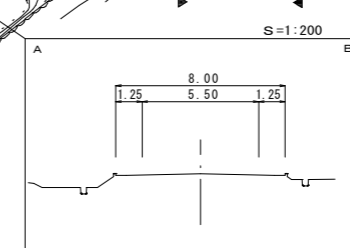
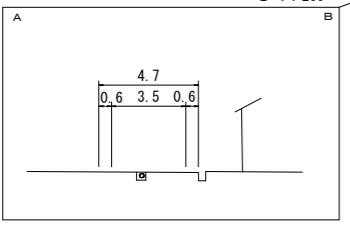
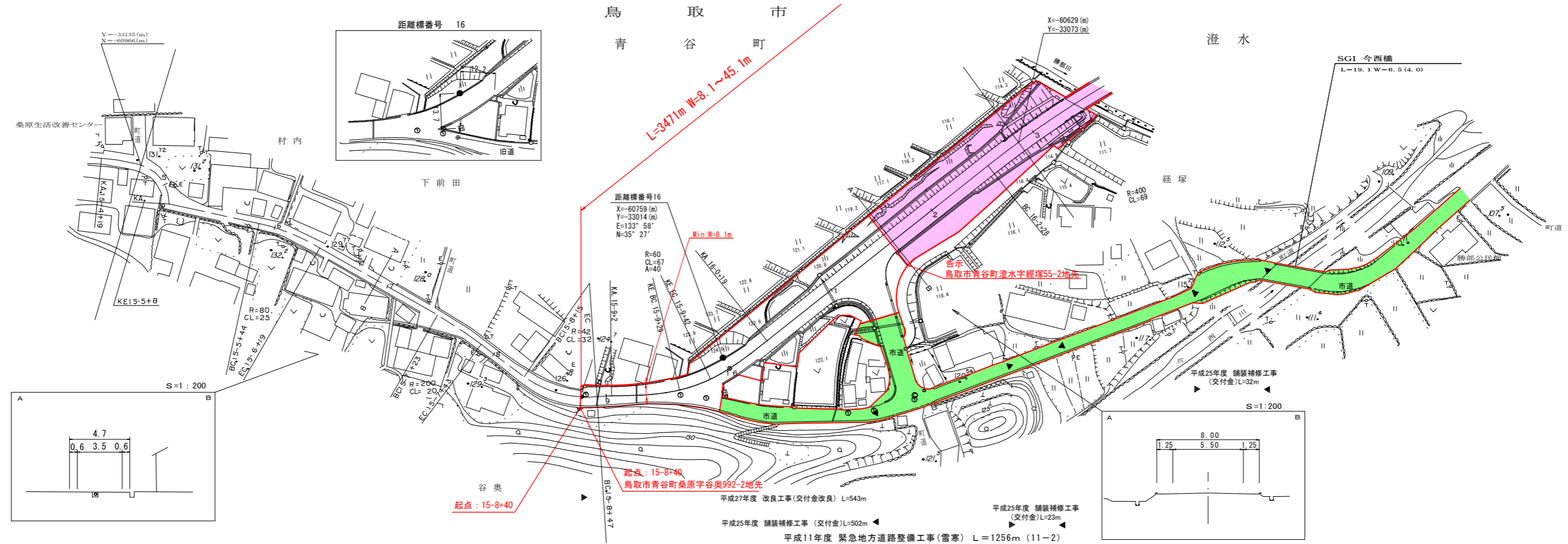
この図面は、建設省国土地理院長の承認を得て、同院所有の測量標及び測量成果を使用し、図製したものである。(承認番号) 昭55. 中公第44号

道 路 台 帳 付 図

鳥 取 県

調製年月	平成 28 年 3 月	図面縮尺	1 : 1,000	路線コード	21-051	道路種別	主要地方道	路線名	倉吉川上青谷線	区間	15-5~16-2	図面番号	29-14
------	-------------	------	-----------	-------	--------	------	-------	-----	---------	----	-----------	------	-------

修正後



車道幅員	W=3.5		W=5.5
路面種類	B		
縦断勾配			
距離程	15-5 +8	15-6 +8	16-2 +8

有限会社 アトラス

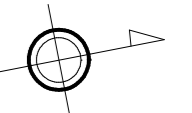
「この図面は、建設省国土院院長の承認を得て、同院所管の測量表及び測量成果を使用して調製したものである。」 (承認番号) 昭和53 中公第 77号

道 路 台 帳 平 面 図

鳥 取 県

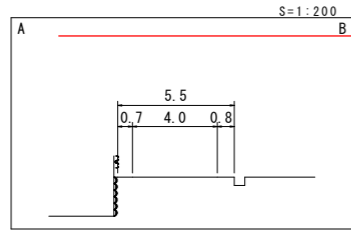
調製年月 平成 26 年 3 月 図面縮尺 1 : 1,000 路線コード 21-051 道路種別 主要地方道 路線名 倉吉川上青谷線 区間 16-6 ~ 17-7 図面番号 29-15

修正前



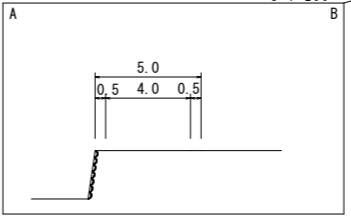
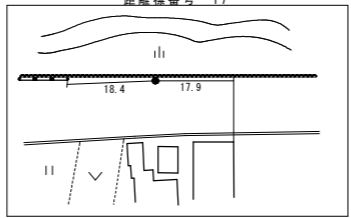
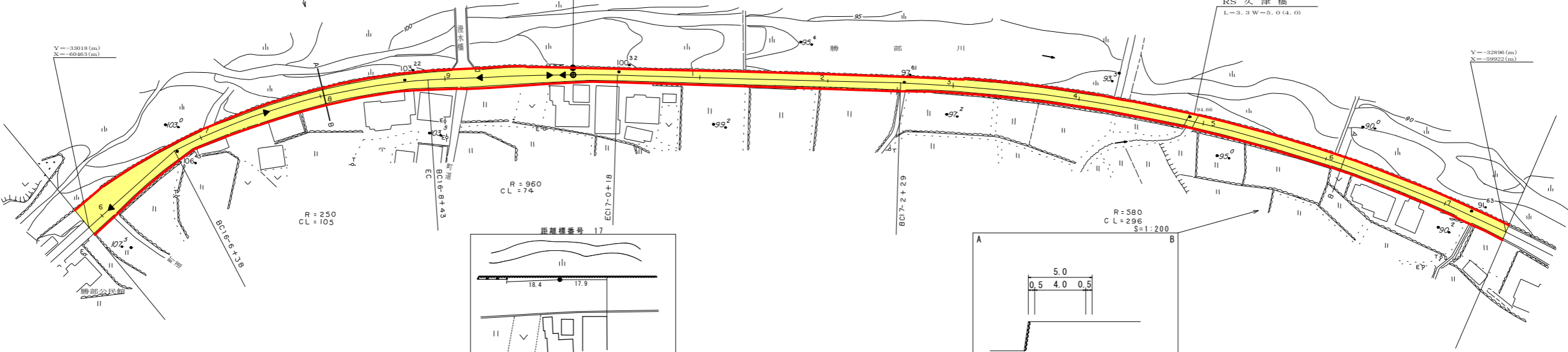
鳥 取 市
青 谷 町
澄 水
前 田

楠 根
雲 明



距離標号17
X = -60,609 (m)
Y = -32,791 (m)
E = 135° 38'
N = 35° 27'

RS 久津橋
L=3.3 W=5.0 (4.0)



平成11年度緊急地方道路整備工事(雪害) L=1256m (11-2) 平成25年度 舗装補修工事 (交付金) L=88m 平成2年度道路災害復旧工事 L=7m (2-84)

車道幅員	W=4.0
路面種類	A
縦断勾配	
距離程	

サイトウコンサルタント株式会社

「この地図は、建設省国土院院長の承認を得て、同院所管の測量表及び測量成果を使用して調製したものである。」 (承認番号) 昭和53 中公第 77号

道 路 台 帳 平 面 図

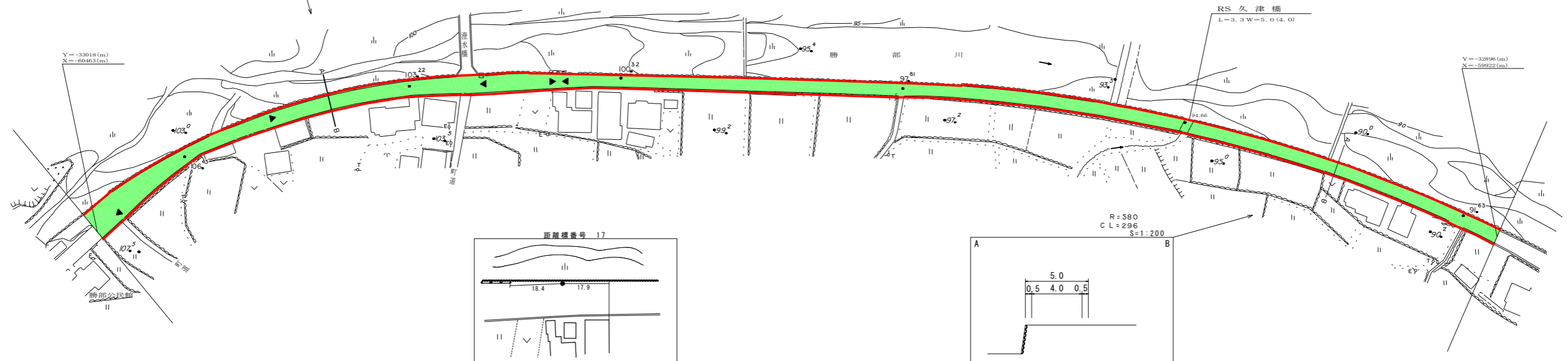
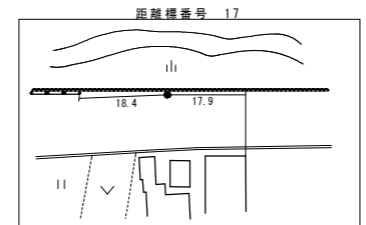
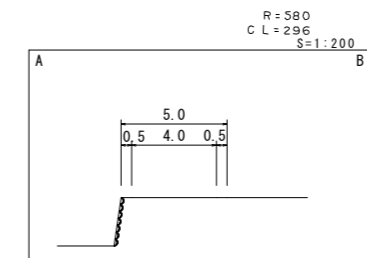
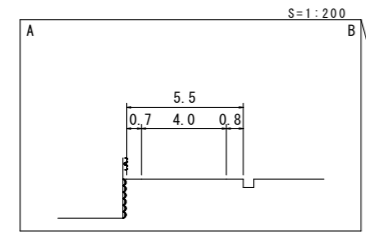
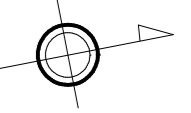
鳥 取 県

調製年月 平成 26 年 3 月 図面縮尺 1 : 1,000 路線コード 21-051 道路種別 主要地方道 路線名 倉吉川上青谷線 区間 16-6 ~ 17-7 図面番号 29-15

修正後

鳥 取 市
青 谷 町
澄 水
前 田

楠 根
雲 明



平成11年度緊急地方道路整備工事(雪害) L=1256m (11-2) 平成25年度 舗装補修工事 (交付金) L=88m 平成2年度道路災害復旧工事 L=7m (2-84)

車道幅員		W=4.0
路面種類		A
縦断勾配		
距離程		

サイトウコンサルタント株式会社

「この地図は、建設省国土院院長の承認を得て、同院所管の測量表及び測量成果を使用して調製したものである。」 (承認番号) 昭和53 中公第 77号

道 路 台 帳 平 面 図

鳥 取 県

調製年月	平成 6 年 1 月	図面縮尺	1:1,000	路線コード	21 - 051	道路種別	主要地方道	路線名	倉吉川上青谷線	区間	17-8 ~ 18-8	図面番号	29 - 16
------	------------	------	---------	-------	----------	------	-------	-----	---------	----	-------------	------	---------

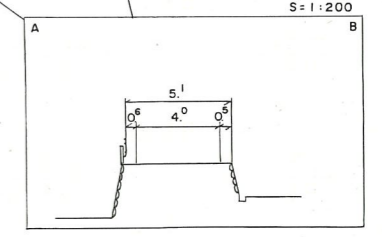
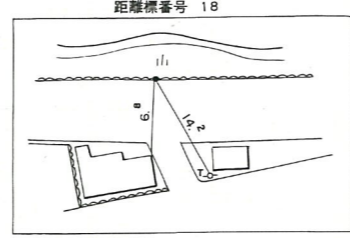
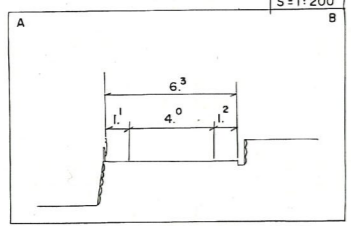
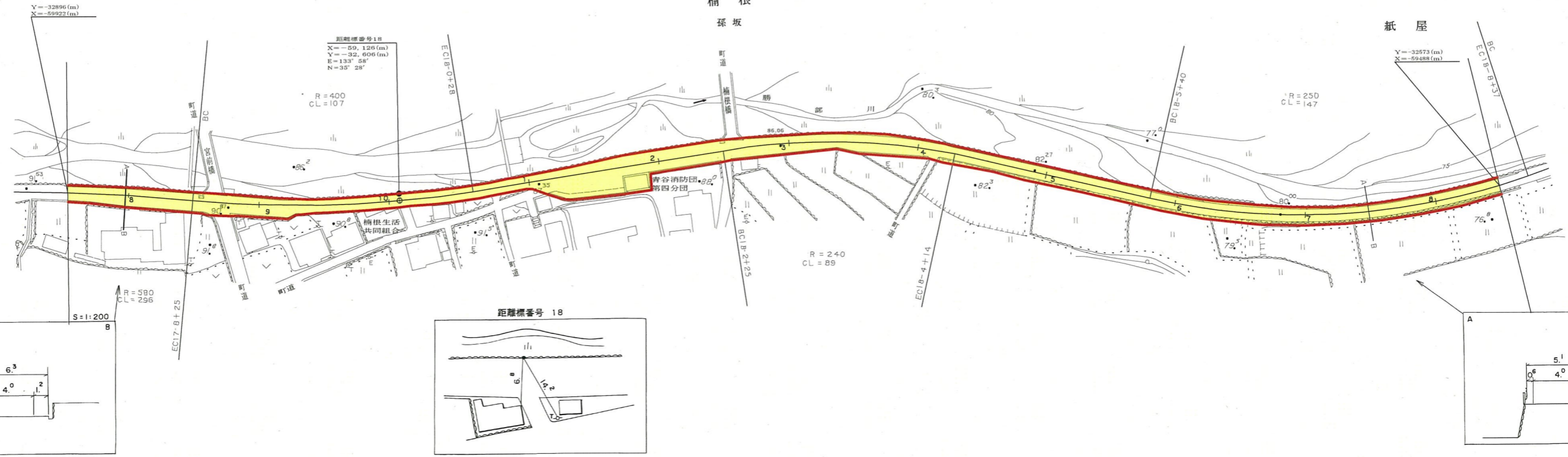
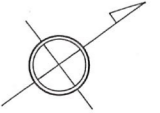
修正前

L=3583m W=5.0~49.5m

鳥 取 市
青 谷 町

楠 根
孫 坂

紙 屋



車道幅員	W = 4.0
路面種類	A
縦断勾配	
距離程	

株式会社開発コンサルタント

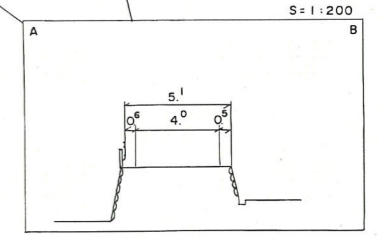
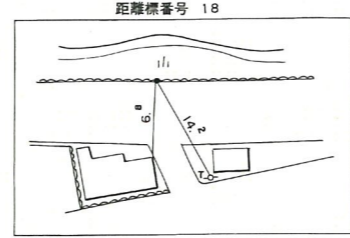
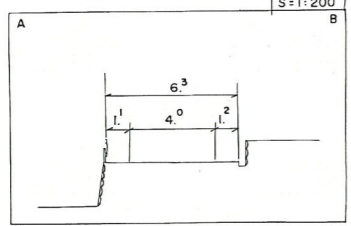
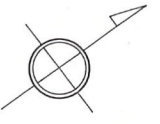
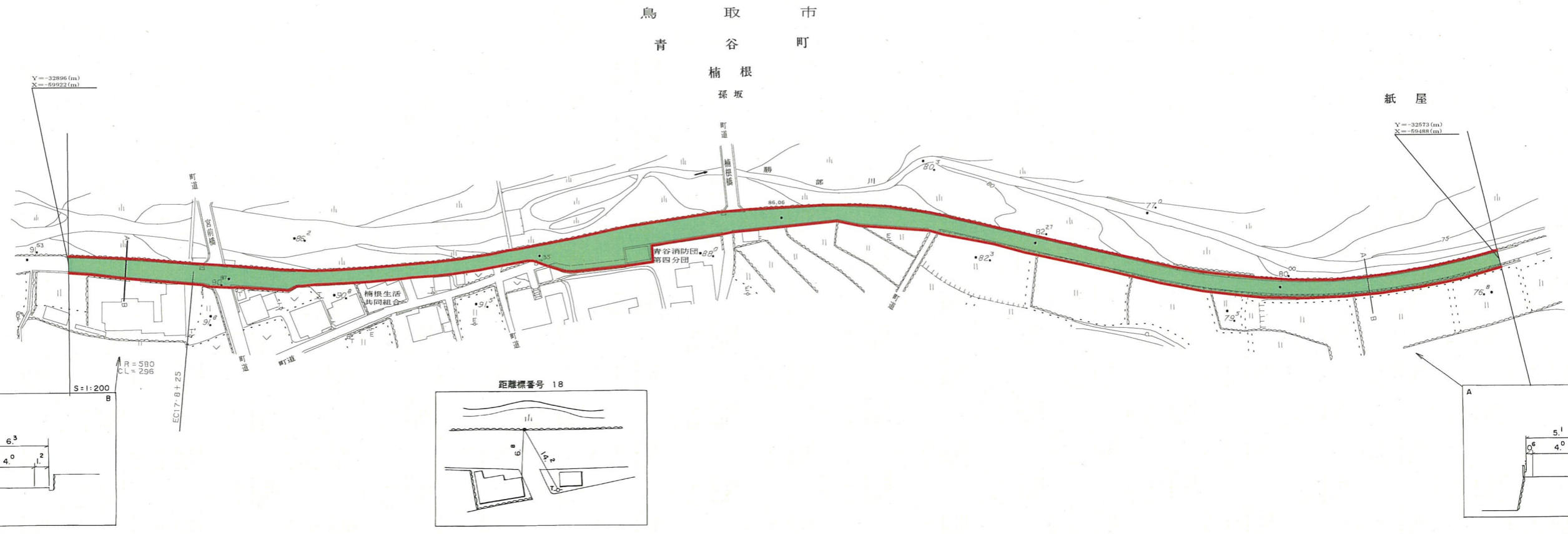
この図面は、建設省国土院の承認を得て、同院所管の測量法及び測量規程を
使用して調製したものである。(測量番号) 昭55. 中公第 77 号。

道 路 台 帳 平 面 図

鳥 取 県

調製年月	平成 6 年 1 月	図面縮尺	1:1,000	路線コード	21 - 051	道路種別	主要地方道	路線名	倉吉川上青谷線	区間	17-8 ~ 18-8	図面番号	29 - 16
------	------------	------	---------	-------	----------	------	-------	-----	---------	----	-------------	------	---------

修正後



車道幅員	W = 4.0
路面種類	A
縦断勾配	
距離程	

株式会社開発コンサルタント

この図面は、建設省国土利用局長の承認を得て、同所管の測量方法及び測量成果を使用し、調製したものである。 (承認番号) 経55 中公第 77 号

道 路 台 帳 平 面 図

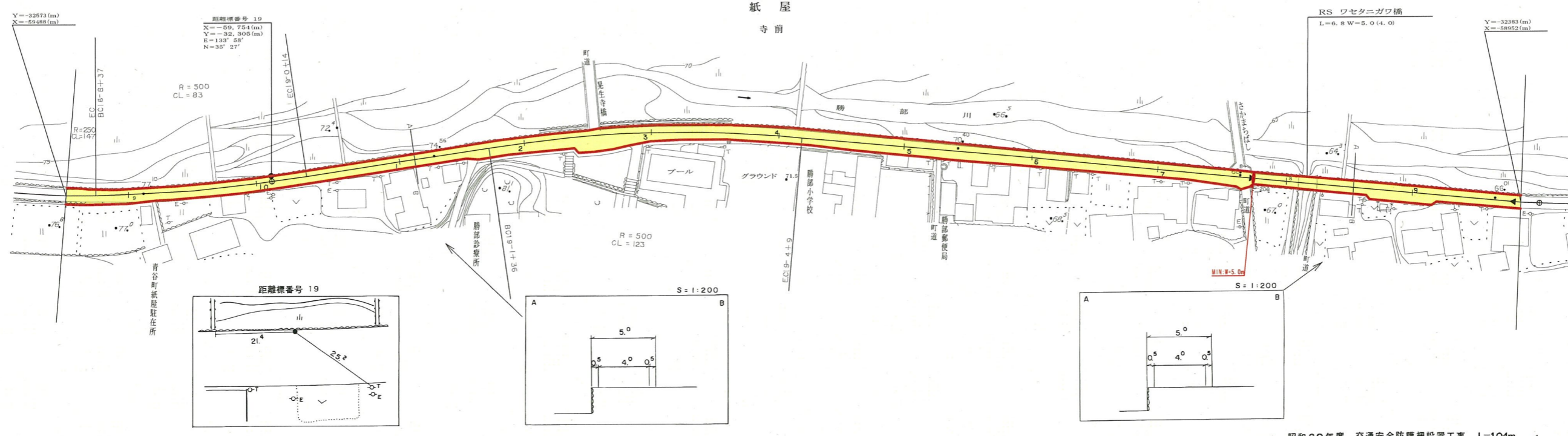
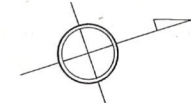
鳥 取 県

調製年月	平成 6 年 1 月	図面縮尺	1:1,000	路線コード	21 - 051	道路種別	主要地方道	路線名	倉吉川上青谷線	区間	18-9 ~ 20-0	図面番号	29 - 17
------	------------	------	---------	-------	----------	------	-------	-----	---------	----	-------------	------	---------

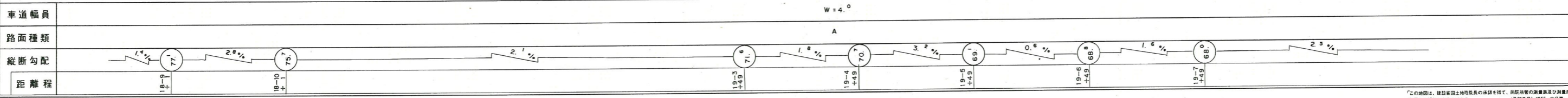
修正前

L=3583m W=5.0~49.5m

鳥 取 市
青 谷 町
紙 屋
寺 前



▶ 昭和60年度 交通安全防護柵設置工事 L=104m ◀



この地図は、建設省国土院の承認を得て、民間測量士の測量及び測量成果を使用して調製したものである。(承認番号) 昭55. 中交第 77 号。

株式会社開発コンサルタント

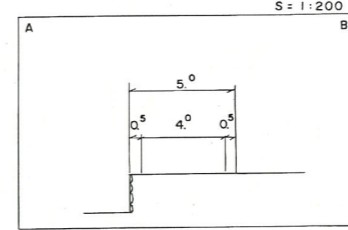
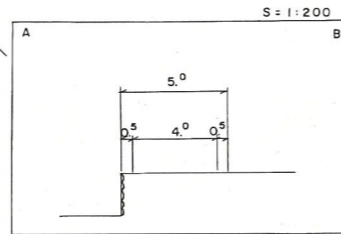
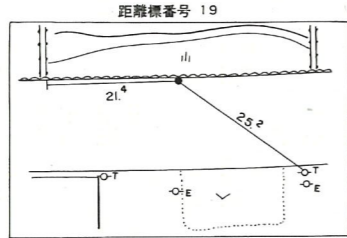
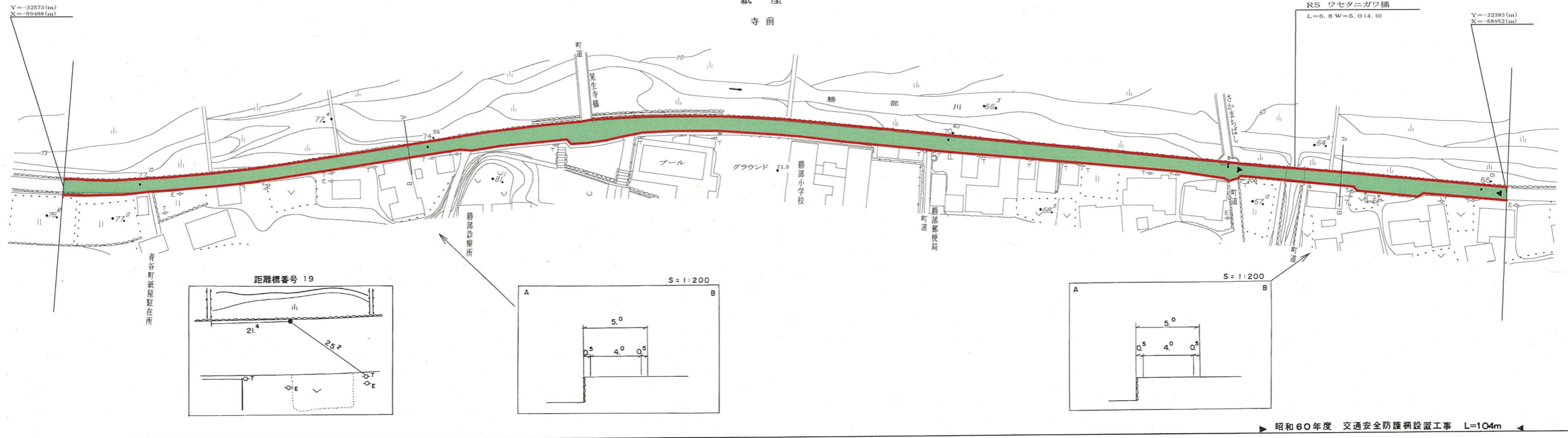
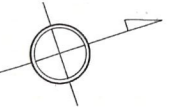
道 路 台 帳 平 面 図

鳥 取 県

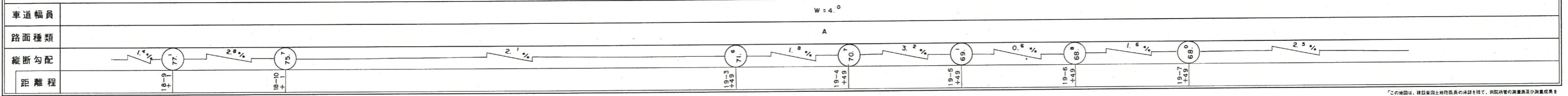
調製年月	平成 6 年 1 月	図面縮尺	1:1,000	路線コード	21 - 051	道路種別	主要地方道	路線名	倉吉川上青谷線	区間	18-9 ~ 20-0	図面番号	29 - 17
------	------------	------	---------	-------	----------	------	-------	-----	---------	----	-------------	------	---------

修正後

鳥 取 市
青 谷 町
紙 屋
寺 前



昭和 60 年度 交通安全防護柵設置工事 L=104m



この図面は、建設省国土院の承認を経て、関係所管の測量員及び測量成果を
使用して調製したものである。(承認番号) 昭55. 中設第 77 号。

株式会社開発コンサルタント