

平成28年地価公示

標準地の公示価格

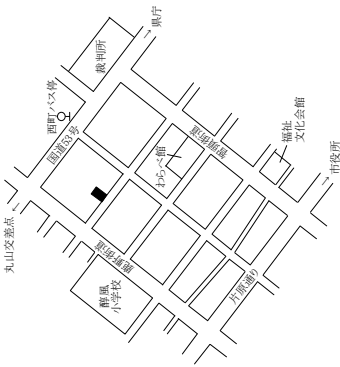
価格時点 平成28年1月1日

鳥取市(住宅地)

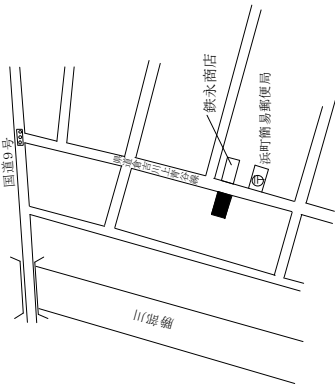
標準地 番号	所在、地番 「住居表示」	H28公示 価格 (円/㎡)	H27公示 価格 (円/㎡)	変動率 (%)	地積 (㎡)	形状	利用の 現況	周辺の土地利用の現況	前面道路 の状況	水道、ガス、 下水の 整備状況	鉄道駅等 との接近 の状況	公法上の 規制	摘 要
鳥取 ※ -13	鳥取市西町3丁目411番	82,500	82,500	0.0	246	1 : 1.5	住宅 W2	一般住宅が立ち並ぶ旧市街 地の閑静な住宅地域	南西8m 市道	水道 水道 ガス 下水道	鳥取駅 1.7km	1住居 (60,200) 準防	
鳥取 -14	鳥取市青谷町青谷字八軒屋 3766番1外	16,800	17,900	△ 6.1	261	1 : 2	住宅 W2	一般住宅のほか小売店舗 等が混在する住宅地域	南東5.5m 県道	水道 下水道	青谷駅 700m	(都) (70,400)	
鳥取 -15	鳥取市岩倉字上樋掛446番 49	51,000	52,800	△ 3.4	222	1 : 1.2	住宅 LS2	中規模住宅が多い郊外の区 画整然とした住宅地域	南西6m 市道	水道 水道 ガス 下水道	鳥取駅 3.3km	1住居 (60,200)	
鳥取 -16	鳥取市南安長2丁目103番	43,500	43,800	△ 0.7	193	1 : 2	住宅 W2	一般住宅、アパート等が混在 する新興住宅地域	北東6m 市道	水道	鳥取駅 2.7km	2甲専 (60,200)	
鳥取 -17	鳥取市生山字上土居44番	21,100	21,500	△ 1.9	712	1 : 1.5	住宅 W2	中規模農家が建ち並ぶ既成 住宅地域	南西3.5m 市道	水道	津ノ井駅 1.3km	調区 (70,400)	
鳥取 -18	鳥取市大杓字横長258番26	48,800	49,500	△ 1.4	220	1 : 2	住宅 W2	一般住宅の中にアパート等が 見られる住宅地域	北東9m 市道	水道 水道 ガス 下水道	鳥取駅 2.9km	2甲専 (60,200)	
鳥取 -19	鳥取市宮長字下宝殿239番 20	59,500	59,000	0.8	161	1 : 1.5	住宅 LS2	一般住宅が建ち並ぶ区画整 然とした住宅地域	北西6m 市道	水道	鳥取駅 2.5km	工業 (60,200)	
鳥取 -20	鳥取市河原町曳田字下土居 215番2外	13,700	13,900	△ 1.4	439	1.5 : 1	住宅 W2	一般住宅が多い県道沿いの 既成住宅地域	南東7m 県道 北東側道	水道 下水道	河原駅 3.3km	(都) (70,400)	
鳥取 -21	鳥取市賀露町北2丁目3287 番外 「賀露町北2-8-10」	28,600	29,000	△ 1.4	330	1 : 1.2	住宅 W2	一般住宅が建ちつつある区 画整理済の住宅地域	南6m 市道	水道 下水道	湖山駅 2.6km	2甲専 (60,200)	
鳥取 -22	鳥取市山城町631番33 「山城町10-24」	49,200	49,900	△ 1.4	217	1 : 1.5	住宅 LS2	中規模一般住宅が建ち並ぶ 県道背後の住宅地域	南東6m 市道	水道 水道 ガス 下水道	鳥取駅 3.7km	1住居 (60,200)	
鳥取 -23	鳥取市新字上大樋井83番30	60,000	60,000	0.0	204	1 : 1.5	住宅 LS2	中規模一般住宅が多い区画 整然とした住宅地域	南6m 市道	水道 水道 ガス 下水道	鳥取駅 1.9km	1住居 (60,200)	
鳥取 -24	鳥取市気高町浜村字西浜 783番1205外	18,600	18,900	△ 1.6	161	1 : 1	住宅 W2	空地等も見られる区画整然と した住宅地域	南6m 市道	水道 水道 ガス 下水道	浜村駅 850m	(都) (70,400)	

過去 の標 準地 価 格	年 番号	年 平成	年 平成	24	25	26	摘要	23	24	25	26	摘要
	鳥取	-13	-	-	86,000	83,800	H25選代替	-	-	60,000	59,000	H25選代替
	鳥取	-14	23,000	21,500	20,000	19,000		15,500	15,000	14,500	14,100	
	鳥取	-15	64,000	60,300	56,800	54,500		34,500	31,800	30,000	29,400	
	鳥取	-16	53,500	48,500	45,500	44,000		61,500	58,700	55,800	52,500	
	鳥取	-17	23,700	23,100	22,500	22,000		69,800	66,800	63,300	61,000	
	鳥取	-18	58,800	55,100	51,800	50,500		25,800	23,500	21,000	19,800	

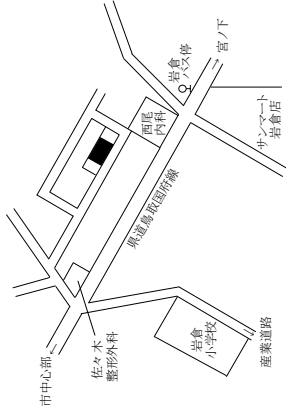
鳥取-13



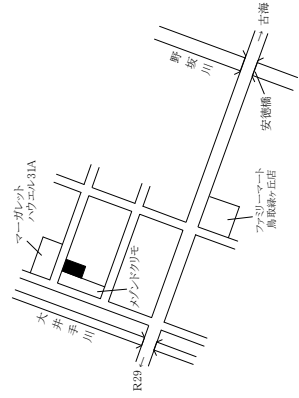
鳥取-14



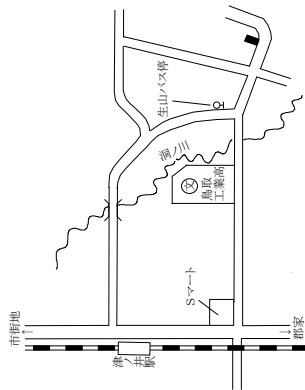
鳥取-15



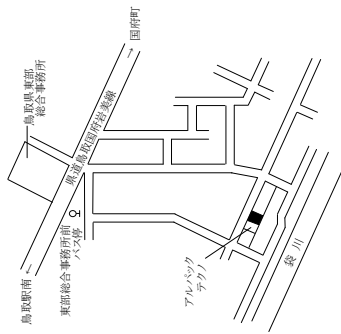
鳥取-16



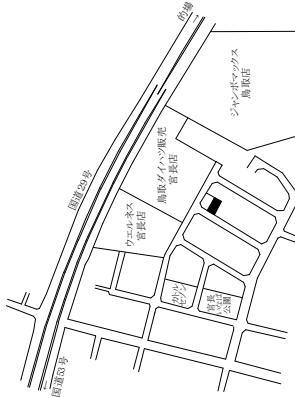
鳥取-17



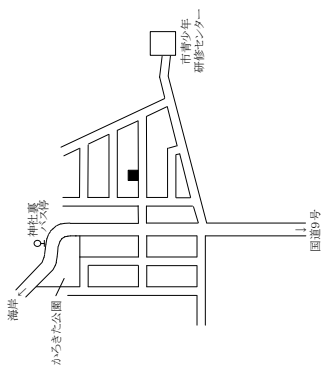
鳥取-18



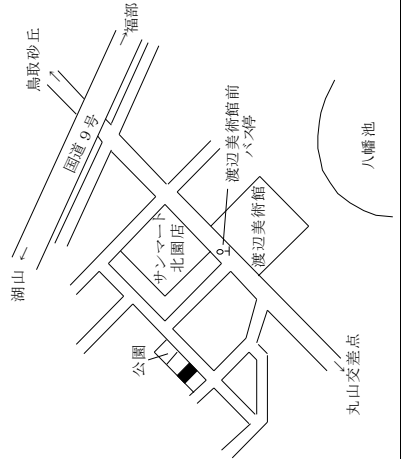
鳥取-19



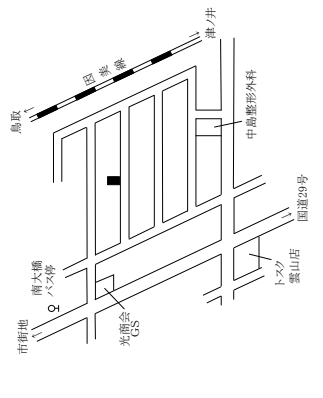
鳥取-21



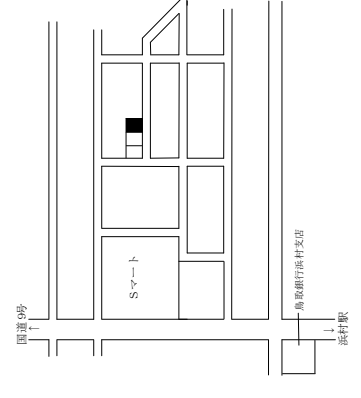
鳥取-22



鳥取-23



鳥取-24

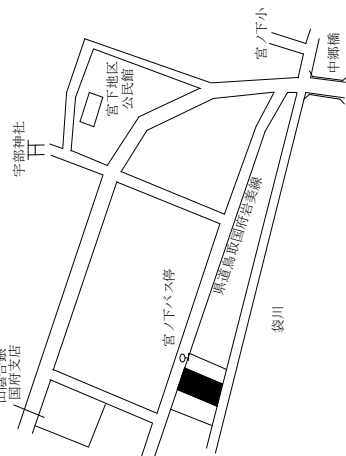


鳥取市(住宅地)

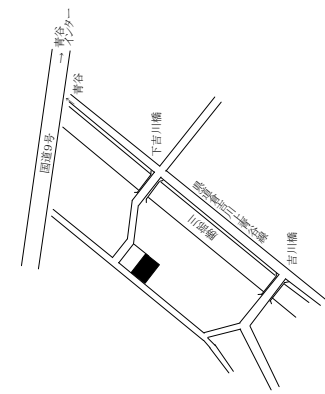
標準地番号	所在、地番「住居表示」	H28公示価格(円/㎡)	H27公示価格(円/㎡)	変動率(%)	地積(㎡)	形状	利用の現況	周辺の土地利用の現況	前面道路の状況	水道、ガス、下水の整備状況	鉄道駅等との接近の状況	公法上の規制	摘要
鳥取-25	鳥取市国府町宮下字中土居前277番	30,800	32,000	△ 3.8	165	1 : 1.5	住宅W2	一般住宅の中に店舗等が見られる既成住宅地域	北7m 県道	水道 下水道	鳥取駅 4.4km	I住居(60,200)	
鳥取-26	鳥取市青谷町吉川字菅田36番6	9,550	10,100	△ 5.4	238	1 : 1.5	住宅W2	農家住宅が建ち並ぶ既成住宅地域	北西4.5m 市道	水道 下水道	青谷駅 1.2km	(都)(70,400)	
鳥取-27	鳥取市福部町高江字東土居56番11	25,600	26,200	△ 2.3	175	1 : 1	住宅W2	一般住宅が建ち並ぶ区画整理とした住宅地	南西5m 市道	水道 下水道	福部駅 350m	(都)(70,400)	
鳥取-28	鳥取市福部町細川字下屋敷314番	14,100	14,400	△ 2.1	693	1 : 2	住宅W2	中規模農家住宅が多い国道背後の既成住宅地域	東4.5m 市道	水道 下水道	福部駅 1.8km	(都)(70,400)	
鳥取-29	鳥取市鹿野町鹿野字下町北裏1327番	18,100	18,600	△ 2.7	175	1 : 6	空地	一般住宅の中に店舗等が見られる既成住宅地域	南5m 市道	水道 下水道	浜村駅 6.5km	(都)(70,400)	
鳥取-30	鳥取市鹿野町末用字今在家413番2	4,070	4,100	△ 0.7	327	1 : 2	住宅W2	中規模農家住宅が見られる既成住宅地域	北東10m 県道	水道 下水道	浜村駅 8km	(都)(70,400)	
鳥取-31	鳥取市伏野字屋敷ノ巻1098番	17,500	18,000	△ 2.8	115	2 : 1	住宅W2	農家住宅が多い国道背後の既成住宅地域	南東4m 市道	水道 下水道	末恒駅 900m	調区(70,400)	
鳥取-32	鳥取市中村字榎木下分390番	10,100	10,200	△ 1.0	322	1.2 : 1	住宅W2	農家住宅が建ち並ぶ県道沿いの既成農家住宅地域	北西8.5m 県道	水道 下水道	鳥取駅 7km	調区(70,400)	
鳥取-33	鳥取市松原字東前田西ノ切75番3外	22,900	23,100	△ 0.9	224	台形 1 : 1.2	住宅W2	中規模農家住宅が多い県道沿いの既成住宅地域	西8m 県道	水道 下水道	鳥取駅 9.5km	調区(70,400)	
鳥取-34	鳥取市東今在家字五反田87番33	47,500			218	1 : 2	住宅W2	中規模一般住宅が多い区画整理とした住宅地域	東6m 市道	水道 ガス 下水道	鳥取駅 3.8km	I低専(50,80)	H28新規
鳥取-35	鳥取市湖山町東1丁目769番	56,800			218	1 : 2	住宅W2	一般住宅のほかアパートが見られる住宅地域	南東6m 市道	水道 ガス 下水道	湖山駅 350m	I住居(60,200)	H28新規
鳥取-36	鳥取市西品治字柳原703番	43,500			419	1 : 3.5	住宅W2	一般住宅と店舗併用住宅が混在する既成住宅地域	南西5m 市道	水道 ガス 下水道	鳥取駅 1.8km	I住居(60,200)準防	H28新規

過去の標準地価格	年	平成		25	26	27	28	29	30	31	32	33	34	35	36	摘要
		23	24													
鳥取	鳥取	23	24	25	26	27	28	29	30	31	32	33	34	35	36	
	鳥取	-25	38,000	35,600	33,600					-31	20,100	19,500	19,000	18,500		
	鳥取	-26	11,300	10,900	10,600					-32	11,000	10,700	10,400	10,300		
	鳥取	-27	29,900	28,500	27,100					-33	24,300	24,000	23,700	23,400		
	鳥取	-28	14,800	14,600	14,500					-34	-	-	-	-		
	鳥取	-29	20,000	19,500	19,000					-35	-	-	-	-		
	鳥取	-30	4,250	4,200	4,130					-36	-	-	-	-		

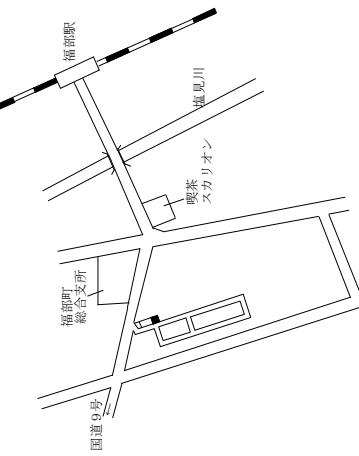
鳥取-25



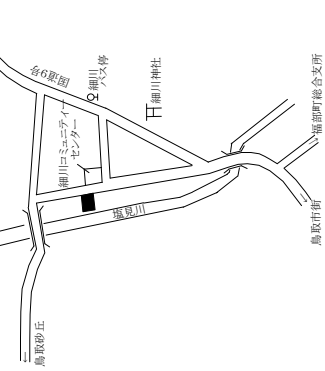
鳥取-26



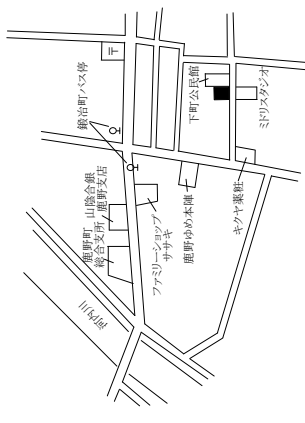
鳥取-27



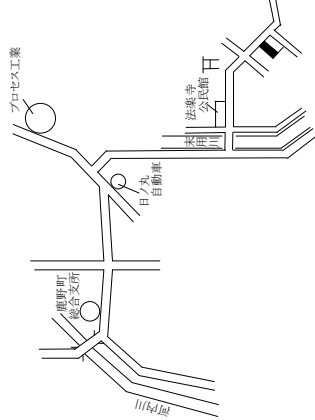
鳥取-28



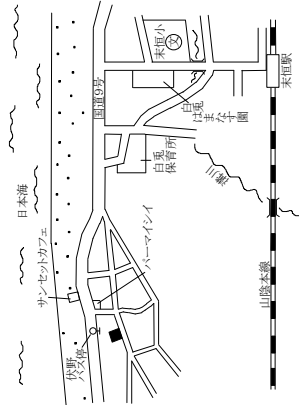
鳥取-29



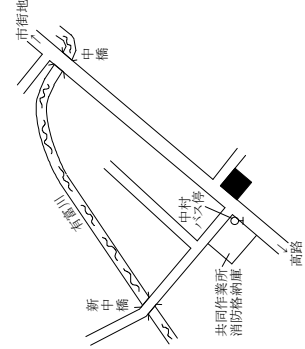
鳥取-30



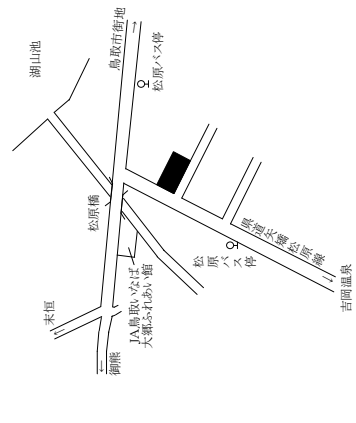
鳥取-31



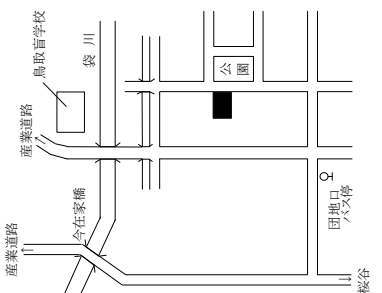
鳥取-32



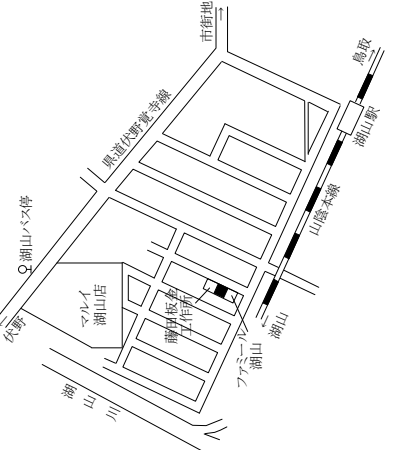
鳥取-33



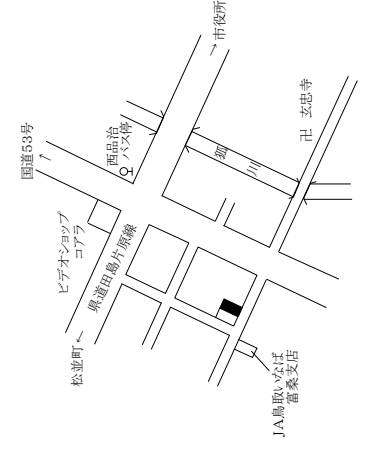
鳥取-34



鳥取-35



鳥取-36



鳥取市(商業地)

標準地番号	所在、地番「住居表示」	H28公示価格(円/㎡)	H27公示価格(円/㎡)	変動率(%)	地積(㎡)	形状	利用の現況	周辺の土地利用の現況	前面道路の状況	水道、ガス、下水の整備状況	鉄道駅等との接近の状況	公法上の規制	摘要
鳥取 5-1	鳥取市弥生町266番	96,300	99,000	△ 2.7	70	1 : 2.5	店舗 S2	小規模飲食店の建ち並ぶ歓楽街の商業地域	南西8m市道	水道 ガス 下水	鳥取駅 550m	商業(80,400)準防火	
鳥取 ※ 5-2	鳥取市瓦町605番	67,000	70,000	△ 4.3	165	1 : 4.5	旅館 S4	小規模店舗を中心とした既成商業地域	南東15m市道	水道 ガス 下水	鳥取駅 500m	商業(80,400)準防火	
鳥取 5-3	鳥取市栄町710番	140,000	144,000	△ 2.8	100	1 : 1.5	店舗兼事務所 SRC3	中低層の店舗ビルが建ち並ぶ駅前商業地域	南東27m県道	水道 ガス 下水	鳥取駅 近接	商業(80,600)防火	
鳥取 ※ 5-4	鳥取市末広温泉町129番	100,000	104,000	△ 3.8	163	1 : 5	店舗兼住宅 RC2	小売店舗が建ち並ぶ市街地中心部の商業地域	北西22m国道	水道 ガス 下水	鳥取駅 400m	商業(80,500)防火	
鳥取 5-5	鳥取市西町1丁目202番2外	87,000	88,500	△ 1.7	191	1 : 5	店舗兼事務所 RC3	中小規模の店舗、事務所が建ち並ぶ既成商業地域	南東26m国道	水道 ガス 下水	鳥取駅 1.2km	商業(80,500)防火	
鳥取 5-6	鳥取市今町2丁目285番	76,500	80,000	△ 4.4	353	1 : 2.5	店舗兼住宅 S3	小売店舗、事務所等が多い国道沿いの商業地域	北西22m国道	水道 ガス 下水	鳥取駅 300m	商業(80,600)防火	
鳥取 5-7	鳥取市安長字中畦295番2外	70,000	70,000	0.0	1,653	1.5 : 1	店舗 S1	飲食店や郊外型店舗が多い路線商業地域	北12m県道	水道	鳥取駅 3.2km	準工(60,200)	
鳥取 5-8	鳥取市富安1丁目23番1	94,300	98,000	△ 3.8	527	1 : 1.5	店舗 S1	中低層の店舗、事務所が建ち並ぶ商業地域	北東20m県道	水道 ガス 下水	鳥取駅 800m	商業(80,400)	
鳥取 5-9	鳥取市南吉方3丁目110番	66,000	66,000	0.0	1,131	1 : 3	店舗兼共同住宅 S2	店舗、事務所等が見られる路線沿いの商業地域	北20m県道	水道 ガス 下水	鳥取駅 1.1km	準工(60,200)	
鳥取 5-10	鳥取市南隈550番外	59,700	59,800	△ 0.2	659	1 : 1	店舗 S2	大規模店舗、飲食店舗等が集まる新興商業地域	西17m市道 北側道	水道 下水	鳥取駅 5km	準工(60,200)	
鳥取 5-11	鳥取市河原町河原字中河原屋敷72番15外	28,400	28,800	△ 1.4	450	台形 1 : 2.5	銀行 S1	小売店舗が建ち並ぶ国道沿いの商業地域	東10m県道	水道 下水	河原駅 3.1km	(都)(70,400)	
鳥取 5-12	鳥取市吉方町2丁目511番	58,500			163	台形 1 : 1.5	店舗 S2	小売店舗のほか一般住宅も混在する近隣商業地域	北東15m県道	水道 ガス 下水	鳥取駅 1.3km	近商(80,300)準防火	H28新規

過去の標準地価格	番号	年 平成		25	26	摘要	形状	地積	変動率	H28公示価格(円/㎡)	H27公示価格(円/㎡)	形状	利用の現況	周辺の土地利用の現況	前面道路の状況	水道、ガス、下水の整備状況	鉄道駅等との接近の状況	公法上の規制	摘要	
		23	24																	
	鳥取	5-1	123,000	117,000	110,000	104,000														
	鳥取	5-2	92,000	81,500	76,300	72,300														
	鳥取	5-3	197,000	177,000	162,000	152,000														
	鳥取	5-4	141,000	130,000	120,000	110,000														
	鳥取	5-5	116,000	107,000	99,500	93,500														
	鳥取	5-6	112,000	103,000	94,000	86,000														

<p>鳥取5-1</p> <p>渚</p>	<p>鳥取5-2</p> <p>ビジネスイン河越</p>	<p>鳥取5-3</p> <p>中川ビル</p>	<p>鳥取5-4</p> <p>七つのレモン</p>
<p>鳥取5-5</p> <p>亀井ビル</p>	<p>鳥取5-6</p> <p>矢谷ビル</p>	<p>鳥取5-7</p> <p>ホンダオートテラス鳥取</p>	<p>鳥取5-8</p> <p>メガネの三城鳥取南店</p>
<p>鳥取5-9</p> <p>ヒカリビル</p>	<p>鳥取5-10</p> <p>メガネルネックス</p>	<p>鳥取5-11</p> <p>鳥取銀行河原支店</p>	<p>鳥取5-12</p> <p>入川きもの店</p>

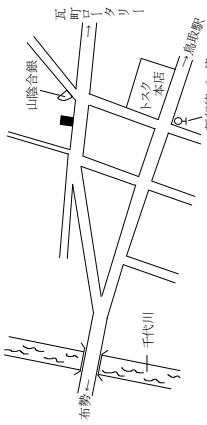
鳥取市(商業地、工業地)、米子市(住宅地)

標準地 番号	所在、地番	H28公示 価格 (円/㎡)	H27公示 価格 (円/㎡)	変動率 (%)	地積 (㎡)	形状	利用の 現況	周辺の土地利用の現況	前面道路 の状況	水道、ガス、 下水の 整備状況	鉄道駅等 との接近 の状況	公法上の 規制	摘 要
鳥取 5-13	鳥取市行徳2丁目558番	56,000			117	台形 1:3	店舗兼 住宅 W2	店舗、事務所のほか一般住 宅が混在する商業地域	南12m 市道	水道 ガス 下水道	鳥取駅 850m	近商 (80,300) 準防	H28新規
鳥取 5-14	鳥取市気高町勝見字湯尻 693番4	19,600			175	1:1	店舗兼 住宅 W2	小売店舗のほか旅館等が見 られる商住併用地域	南5m 市道	水道 下水道	浜村駅 150m	(郡) (70,400)	H28新規
鳥取 9-1	鳥取市千代水3丁目105番	23,800	24,500	△ 2.9	3,131	1:1.5	工場	流通業務施設の多い街路の 整備された工業地域	西12m 市道	水道	湖山駅 1.3km	工業 (60,200)	
鳥取 9-2	鳥取市叶字上井原135番1外	20,500	20,500	0.0	4,744	1:2	事務所 兼倉庫 S1	中小工場、倉庫等が建ち並 ぶ小規模工業団地	北9m 市道	水道	鳥取駅 2.7km	工業 (60,200)	
鳥取 9-3	鳥取市南栄町10番2外	18,900	19,600	△ 3.6	6,308	1:2	倉庫兼 事務所 S2	中小規模工場が建ち並ぶ工 業団地	北12m 県道	水道	津ノ井駅 800m	工専 (60,200)	
米子 -1	米子市西町117番2	49,800	50,500	△ 1.4	372	1:2.5	住宅 W2	中規模一般住宅、事務所等 が混在する住宅地域	南7.5m 市道	水道 ガス 下水道	米子駅 1.4km	1住居 (60,200) 準防	
米子 ※ -2	米子市三本松3丁目4740番 〔三本松3-13-25〕	38,300	38,000	0.8	341	1:1.5	住宅 W2	中規模一般住宅が多い区画 整然とした住宅地域	東6m 市道	水道 ガス 下水道	三本松口 駅300m	1中専 (60,200)	
米子 -3	米子市灘町2丁目129番外	27,300	28,500	△ 4.2	197	1:5	住宅 W2	小規模な住宅等が建ち並ぶ 既成住宅地域	西4m 市道	水道 ガス 下水道	米子駅 2km	近商 (80,300) 準防	
米子 -4	米子市観音寺新町1丁目117 番 〔観音寺新町1-8-15〕	47,500	47,500	0.0	265	1:1.5	住宅 W2	中規模一般住宅が多い区画 整理済の新興住宅地域	西6m 市道	水道 ガス 下水道	米子駅 2.7km	2低専 (60,200)	
米子 ※ -5	米子市西福原4丁目252番 〔西福原4-4-12〕	45,000	44,500	1.1	242	1:1.2	住宅 LS2	中規模一般住宅が多い既成 住宅地域	北西8.5m 市道	水道	米子駅 2.8km	1住居 (60,200)	
米子 -6	米子市祇園町2丁目33番21 外	30,100	30,800	△ 2.3	246	1:1.5	住宅 W2	中規模一般住宅が建ち並ぶ 住宅地域	南東6m 市道	水道 ガス 下水道	米子駅 2.3km	1住居 (60,200)	
米子 -7	米子市旗ヶ崎8丁目1133番 10 〔旗ヶ崎8-16-24〕	34,000	34,000	0.0	194	1:1.5	住宅 W2	中規模一般住宅が多い既成 住宅地域	北4m 市道	水道 下水道	米子駅 3.7km	1中専 (60,200)	

過去 の 標準 地 価格	年 平成	24	25	26	摘要	年 平成	23	24	25	26	摘要
鳥取 5-13	-	-	-	-	米子	-2	46,500	44,000	41,500	39,000	
鳥取 5-14	-	-	-	-	米子	-3	36,300	34,000	31,900	30,100	
鳥取 9-1	33,500	30,500	27,500	25,500	米子	-4	52,000	49,900	48,000	47,600	
鳥取 9-2	27,500	25,400	23,300	21,500	米子	-5	53,500	50,800	48,500	46,500	
鳥取 9-3	25,000	23,200	21,700	20,700	米子	-6	38,500	36,300	34,100	32,100	
米子 -1	60,000	57,700	54,200	52,200	米子	-7	-	-	36,500	34,800	H25選代替

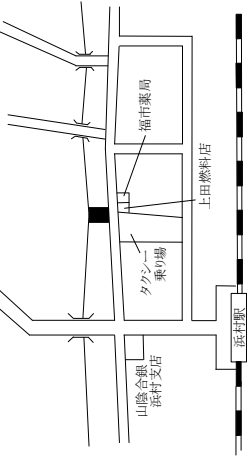
鳥取5-13

田中雑貨店



鳥取5-14

上田商店

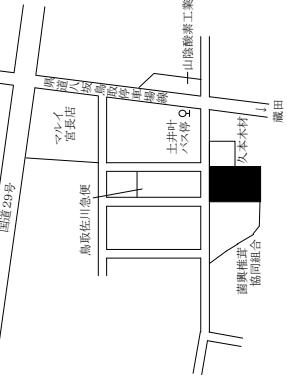
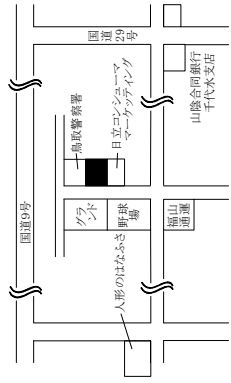


鳥取9-1

SUNYOU

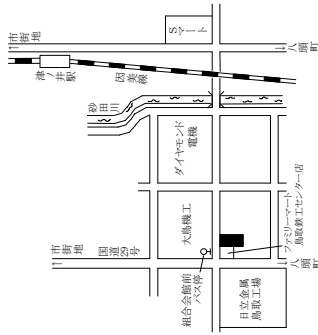
鳥取9-2

田中建設



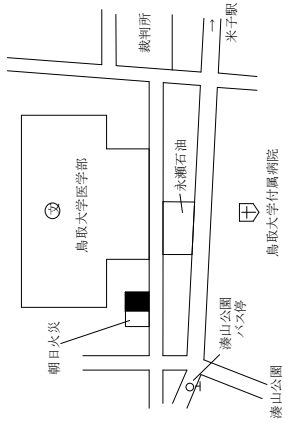
鳥取9-3

因伯通運



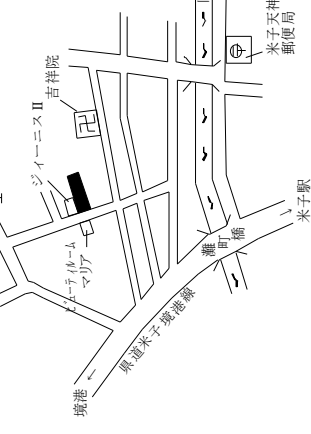
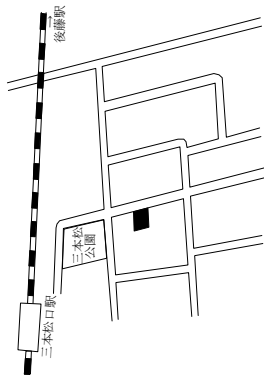
米子-1

米子-14



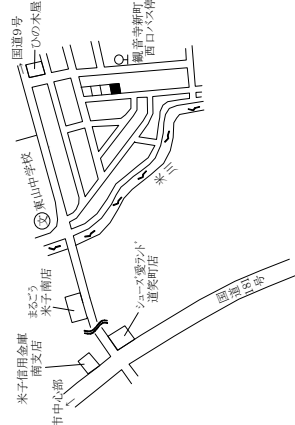
米子-2

米子-3



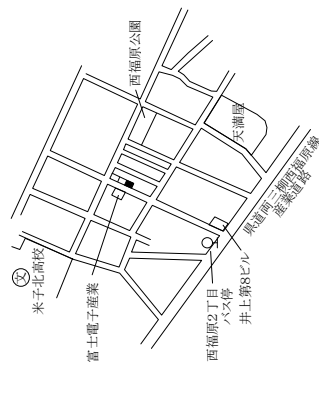
米子-4

米子-4



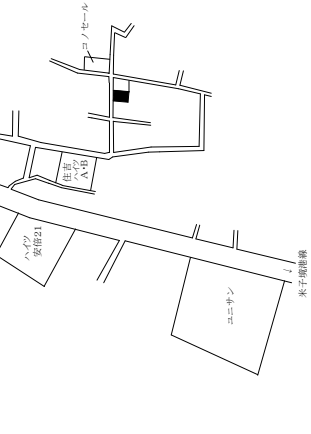
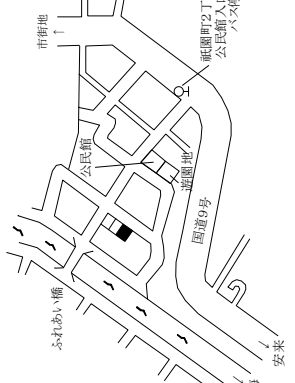
米子-5

米子-14



米子-6

米子-7

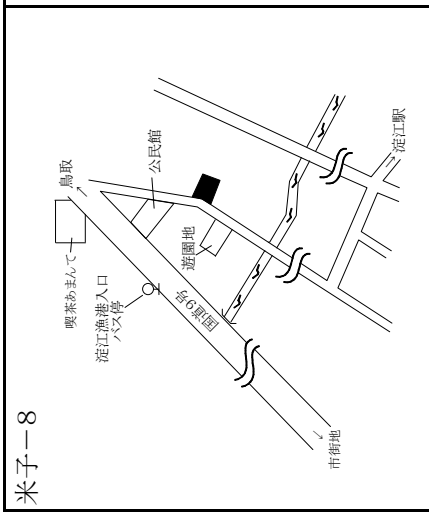


米子市(住宅地、商業地)

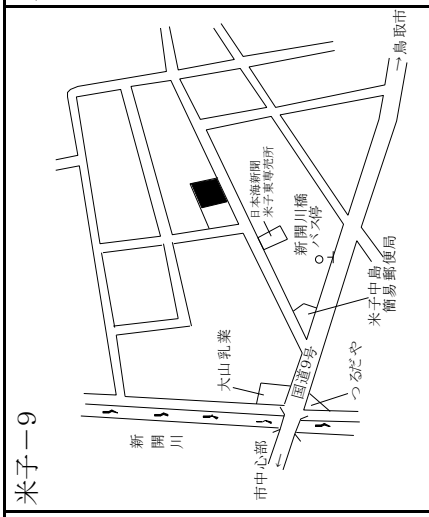
標準地番号	所在、地番「住居表示」	H28公示価格(円/㎡)	H27公示価格(円/㎡)	変動率(%)	地積(㎡)	形状	利用の現況	周辺の土地利用の現況	前面道路の状況	水道、ガス、下水の整備状況	鉄道駅等との接近の状況	公法上の規制	摘要
米子-8	米子市淀江町淀江字八軒町934番12	18,700	19,500	△ 4.1	286	1 : 2.5	住宅W2	中規模一般住宅が密集する住宅地域	西4m市道	水道	淀江駅700m	(都)(70,400)	
米子-9	米子市中島1丁目230番8外	35,300	36,200	△ 2.5	378	1 : 1.5	住宅W2	中規模一般住宅を主とする住宅地域	南6m市道	水道 ガス 下水	米子駅3.3km	I住居(60,200)	
米子-10	米子市昭和三1番4	36,000	37,000	△ 2.7	165	1 : 2	住宅W2	中規模一般住宅が建ち並ぶ国道背後の住宅地域	北東4m市道	水道 ガス 下水	米子駅1km	I住居(60,200)	
米子-11	米子市新開2丁目1447番19	37,000	37,100	△ 0.3	265	1 : 1.5	住宅W2	中規模一般住宅が建ち並ぶ住宅地域	北東6m市道	水道	米子駅5.6km	I住居(60,200)	
米子-12	米子市上福原2丁目1051番10	27,600	28,500	△ 3.2	358	1 : 2	住宅W2	中規模一般住宅が多い既成住宅地域	西4m市道	水道	米子駅4.2km	I中専(60,200)	
米子-13	米子市皆生温泉2丁目2443番7	38,800	39,500	△ 1.8	222	1 : 2	住宅W2	中規模一般住宅が多い区画整然とした住宅地域	北9m市道	水道 ガス 下水	米子駅5.2km	I住居(60,200)	
米子-14	米子市淀江町小波字向原611番1外	13,100	13,500	△ 3.0	479	1 : 1.2	住宅W2	中規模農家の多い既成農家集落地域	東4.5m市道	水道	淀江駅3.6km	(都)(70,400)	
米子-15	米子市錦町2丁目200番7外	38,200	39,400	△ 3.0	343	1 : 1	住宅W2	中規模一般住宅が建ち並ぶ住宅地域	北西4m市道	水道 ガス 下水	後藤駅250m	I住居(60,200)準防	
米子-16	米子市今在家字戸口137番	18,700	19,300	△ 3.1	420	1 : 2.5	住宅W2	農家住宅が多く建ち並ぶ既成住宅地域	南4m市道	水道	伯耆大山駅1km	調区(70,400)	
米子-17	米子市河崎字河崎団地1739番29	28,400	29,000	△ 2.1	246	1 : 1.2	住宅W2	中規模一般住宅が多い区画整然とした住宅地域	南東6m市道	水道 ガス 下水	米子駅5.6km	調区(70,400)	
米子-18	米子市奈喜良字小田423番2	15,300	15,800	△ 3.2	414	台形 1.5 : 1	住宅W1	農家住宅と一般住宅が混在する既成住宅地域	東5m市道	水道	米子駅3.5km	調区(70,400)	
米子-5-1	米子市角盤町1丁目27番8	97,300	103,000	△ 5.5	207	1 : 3.5	店舗兼住宅S4	デパート、専門店が建ち並ぶ中心商業地域	北東8m市道	水道 ガス 下水	米子駅1.5km	商業(80,400)準防	

過去の標準地価格	年 平成			25	24	23	年 平成	摘要	年 平成			25	26	摘要
	24	23	22						23	24	25			
米子	24,000	23,000	22,900	21,000	20,300	20,300	米子		24	25	26	14,700	14,100	H25選代替
米子	42,000	44,700	44,700	39,400	37,200	37,200	米子		48,000	44,500	41,500	44,500	41,500	H25選代替
米子	42,900	45,000	45,000	40,500	38,500	38,500	米子			21,000	20,000	21,000	20,000	H25選代替
米子	41,000	-	-	39,500	38,200	38,200	米子		33,100	33,100	30,000	31,500	30,000	H25選代替
米子	34,400	36,700	36,700	31,800	30,000	30,000	米子		17,400	17,400	16,800	16,800	16,300	H25選代替
米子	45,000	47,500	47,500	42,800	41,000	41,000	米子		127,000	127,000	117,000	117,000	109,000	H25選代替

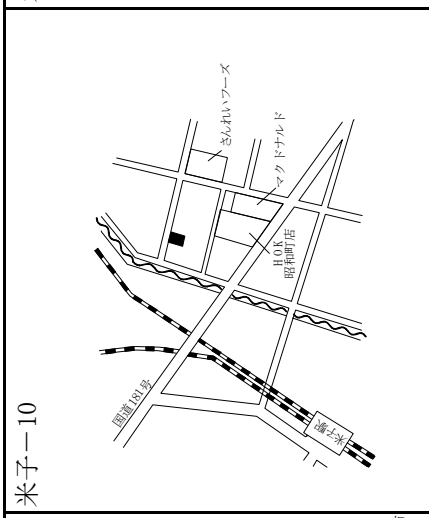
米子-8



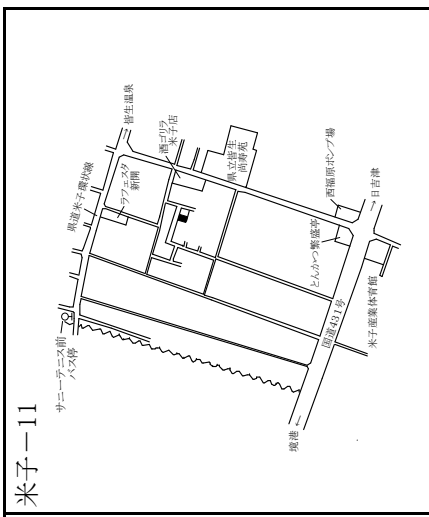
米子-9



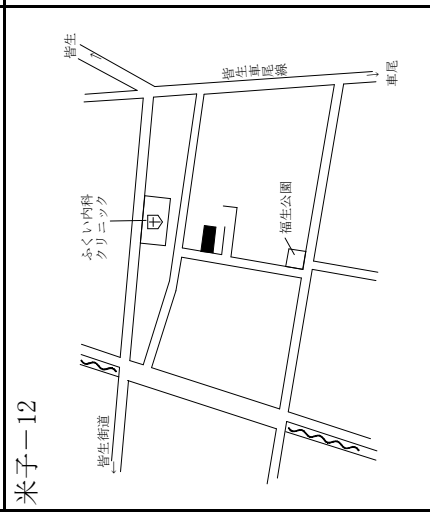
米子-10



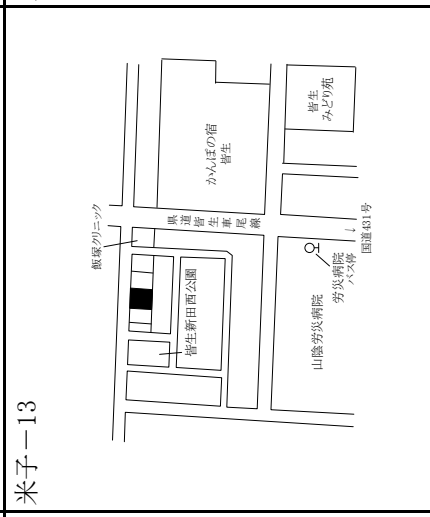
米子-11



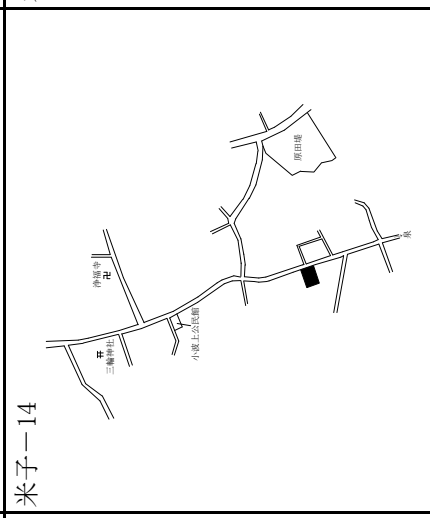
米子-12



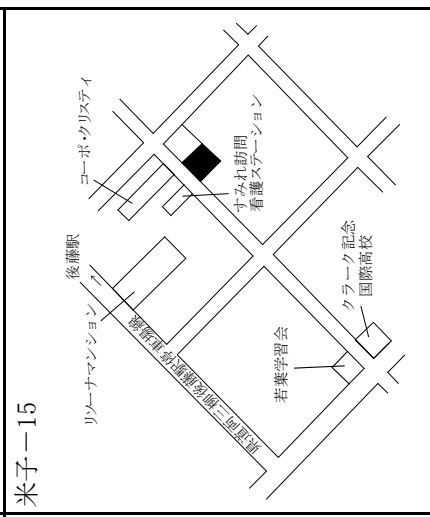
米子-13



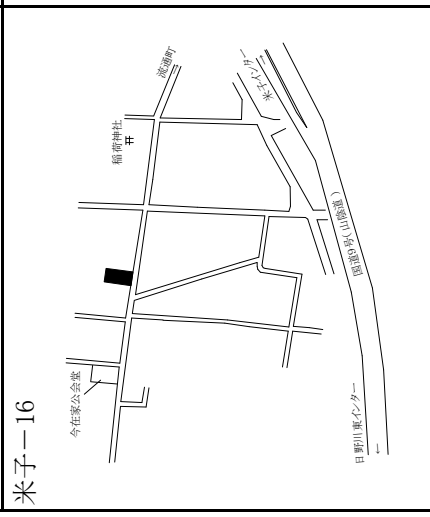
米子-14



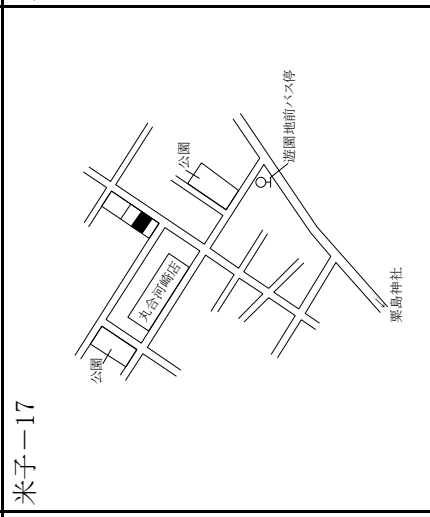
米子-15



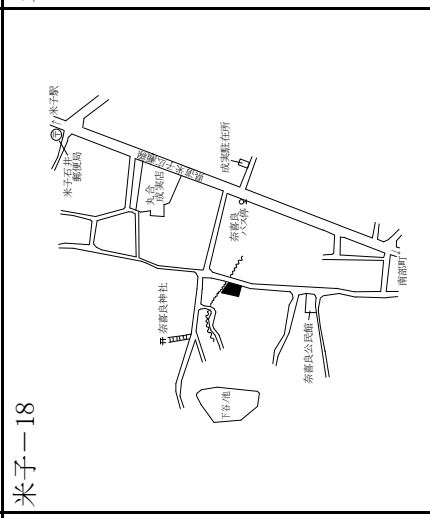
米子-16



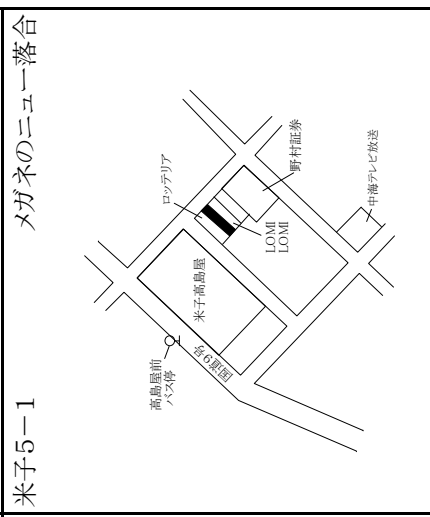
米子-17



米子-18



米子5-1



メガネのニュー落合

米子市(商業地、工業地)、倉吉市(住宅地)

標準地 番号	所在、地番 「住居表示」	H28公示 価格 (円/㎡)	H27公示 価格 (円/㎡)	変動率 (%)	地積 (㎡)	形状	利用の 現況	周辺の土地利用の現況	前面道路 の状況	水道、ガス、 下水の 整備状況	鉄道駅等 との接近 の状況	公法上の 規制	摘要
米子 5-2	米子市朝日町26番	54,800	56,000	△ 2.1	68	1 : 4	店舗 W2	低層店舗が建ち並ぶ飲食店 を中心とする商業地域	東4m 市道	水道 水道 ガス 下水道	米子駅 1.5km	商業 (80,400) 準防	
米子 ※ 5-3	米子市加茂町1丁目25番8外 米子市角盤町1丁目3番5	83,600	85,000	△ 1.6	446	1 : 2.5	事務所 S2	事務所、銀行、店舗が建ち並 ぶ商業地域	南東24m 国道	水道 水道 ガス 下水道	米子駅 850m	商業 (80,500) 準防	
米子 5-4	米子市西福原7丁目1089番1	41,000	41,000	0.0	153	1 : 6	店舗兼 住宅 S3	店舗兼住宅、共同住宅等が 混在する近隣商業地域	北東8m 市道	水道 水道 ガス 下水道	米子駅 1.1km	商業 (80,400) 準防	
米子 5-5	「西福原7-14-31」	68,000	69,800	△ 2.6	1,228	1 : 2	店舗 W1	郊外型店舗、事務所等が建 ち並ぶ路線商業地域	北東28.5m 国道	水道 水道 下水道	米子駅 5.7km	近郊 (80,200)	
米子 5-6	米子市淀江町西原字老里塚 ノ下1135番4	22,200	23,000	△ 3.5	448	1 : 1.5	店舗 W1	店舗、事業所等が建ち並ぶ 路線商業地域	南18m 国道	水道 水道 下水道	淀江駅 1.4km	(都) (70,400)	
米子 ※ 5-7	米子市東福原5丁目588番16 外 「東福原5-1-45」	50,800	50,500	0.6	517	台形 1 : 1.5	事務所 S2	中小規模の店舗、事務所の 多い路線商業地域	南東20m 国道	水道 水道 ガス 下水道	米子駅 3km	近郊 (80,200)	
米子 5-8	米子市祇園町2丁目20番3	30,500			279	1 : 3.5	店舗兼 住宅 W2	国道沿いに商店、事業所が 混在する商業地域	西13m 国道	水道 水道	米子駅 1.9km	準工 (60,200)	H28新規
倉吉 9-1	米子市富益町字新開八88番 1外	9,800	10,000	△ 2.0	64,882	1 : 2	工場	工場、事業所のほか、戸建住 宅が混在する地域	北東20m 国道 四方路	水道 水道	弓ヶ浜駅 1.8km	工業 (60,200)	
倉吉 -1	倉吉市上井町1丁目6番17	47,800	49,000	△ 2.4	261	1 : 2	住宅 W2	中規模一般住宅を主とする 住宅地域	北6m 市道	水道 水道 下水道	倉吉駅 350m	(都)I住居 (60,200) 準防	
倉吉 -2	倉吉市西福守町字宮地771 番	20,500	20,900	△ 1.9	243	1.2 : 1	住宅 W2	中規模一般住宅が多い区画 整然とした住宅地域	北西5m 市道	水道 水道 ガス 下水道	倉吉駅 6.4km	(都)I中専 (60,200)	
倉吉 -3	倉吉市関金町安歩字新九郎 田664番	5,400	5,500	△ 1.8	281	1.5 : 1	住宅 W2	農家住宅が建ち並ぶ既成住 宅地域	南東3m 市道	水道 水道 下水道	倉吉駅 17km	(都) (70,400)	
倉吉 -4	倉吉市清谷町1丁目237番	30,600	31,000	△ 1.3	265	1 : 2	住宅 W2	一般住宅等が建ちつつある 区画整理済の住宅地域	東6m 市道	水道 水道 下水道	倉吉駅 2.6km	(都)I中専 (60,200)	

過去 の 標準 地 価格	年 番号	年 平成				摘要	形状	地積 (㎡)	変動率 (%)	H28公示 価格 (円/㎡)	H27公示 価格 (円/㎡)	変動率 (%)	地積 (㎡)	形状	利用の 現況	周辺の土地利用の現況	前面道路 の状況	水道、ガス、 下水の 整備状況	鉄道駅等 との接近 の状況	公法上の 規制	摘要	
		23	24	25	26																	
		23	24	25	26		26		24	25	26		26									
	米子	5-2	71,000	67,100	62,000	58,300		62,000	67,100	62,000		58,300			米子	5-8						
	米子	5-3	99,500	93,300	89,000	86,300		89,000	93,300	89,000		86,300			米子	9-1	12,500	11,700	10,900	10,400		
	米子	5-4	50,000	46,800	43,900	41,300		43,900	46,800	43,900		41,300			倉吉	-1	56,800	54,300	52,300	50,300		
	米子	5-5	78,300	76,300	74,000	72,000		74,000	76,300	74,000		72,000			倉吉	-2	26,000	24,000	22,500	21,300		
	米子	5-6	29,100	27,100	25,300	24,000		25,300	27,100	25,300		24,000			倉吉	-3	5,900	5,800	5,700	5,600		
	米子	5-7	56,000	53,000	52,000	51,000		52,000	53,000	52,000		51,000			倉吉	-4	35,000	33,000	32,000	31,400		

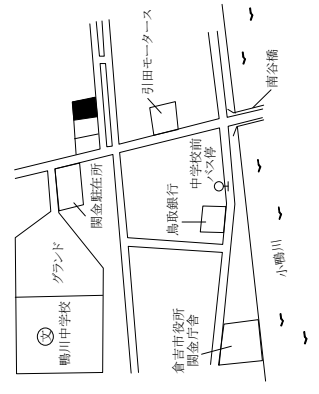
<p>米子5-2 両国館支店</p>	<p>米子5-3 山陰総合リース</p>	<p>米子5-4 読売新聞米子直配所</p>	<p>米子5-5 スシロー</p>
<p>米子5-6 えんや</p>	<p>米子5-7 ヤマハハルス米子楽器社別館</p>	<p>米子5-8 山本燃料店</p>	<p>米子製鋼</p>
<p>倉吉-1</p>	<p>倉吉-2</p>	<p>倉吉-3</p>	<p>倉吉-4</p>

倉吉市(住宅地、商業地)境港市、岩美町(住宅地)

標準地番号	所在、地番「居表示」	H28公示価格(円/㎡)	H27公示価格(円/㎡)	変動率(%)	地積(㎡)	形状	利用の現況	周辺の土地利用の現況	前面道路の状況	水道、ガス、下水の整備状況	鉄道駅等との接近の状況	公法上の規制	摘要
倉吉-5	倉吉市関金町大鳥居字八王子前50番4	13,500	13,700	△ 1.5	215	1:2	住宅W2	中規模一般住宅が建ち並ぶ住宅地域	南東6m市道	水道 下水道	倉吉駅16km	(都)(70,400)	
倉吉-5-1	倉吉市上井町2丁目2番1	72,000	75,000	△ 4.0	388	1:2	事務所RC3	店舗、事務所等が建ち並ぶ駅前商業地域	東22m県道	水道 下水道	倉吉駅150m	(都)商業(80,400)準防	
倉吉-5-2	倉吉市明治町2丁目18番外	30,000			189	1:1.5	店舗兼住宅W2	店舗併用住宅と一般住宅が混在する商業地域	南12m県道	水道	倉吉駅4km	(都)近商(80,300)準防	H28選定替
境港-1	境港市上道町3255番	25,500	26,400	△ 3.4	405	1:1.5	住宅W1	空地等も見られる区画整然とした一般住宅地域	西6m市道	水道	馬場崎町駅750m	I中専(60,200)	
境港-2	境港市竹内町字角盤1273番4	14,000	14,500	△ 3.4	238	1:1.5	住宅W2	中小規模一般住宅が建ち並ぶ既成住宅地域	南3m市道	水道	余子駅700m	I中専(60,200)	
境港-3	境港市花町146番	16,500	17,000	△ 2.9	251	1:1.5	住宅W2	一般住宅が建ち並ぶ既成住宅地域	東3.5m市道	水道	境港駅1.9km	I中専(60,200)準防	
境港-4	境港市渡町字八幡灘3304番	16,300	16,500	△ 1.2	194	1:1.2	住宅W2	一般住宅が建ち並ぶ区画整然とした住宅地域	西6m市道	水道 ガス	余子駅3.4km	I住居(60,200)	
境港-5	境港市渡町字下網場2278番外	12,600	12,800	△ 1.6	611	1:2	住宅W1	農家住宅、一般住宅の混在する住宅地域	東4.5m市道	水道	余子駅3.2km	調区(70,400)	
境港-5-1	境港市大正町134番外	55,000	55,000	0.0	308	1:2	店舗兼住宅W2	飲食店、土産品店等が混在する駅前の商業地域	北西20m県道	水道	境港駅100m	商業(80,400)準防	
境港-5-2	境港市蓮池町50番1	24,400	25,000	△ 2.4	808	1:2.5	事務所兼倉庫S1	店舗、事業所、工場等が混在して建ち並ぶ地域	南西17m県道 背面部	水道 下水道	境港駅450m	準工(60,200)	
岩美-1	岩美町大字浦富字竹ヶ下1028番12	22,800	23,300	△ 2.1	247	1:1	住宅W2	一般住宅のほか医院等が見られる住宅地域	南6m町道	水道	岩美駅300m	(都)(70,400)	
岩美-2	岩美町大字大谷字中目比野屋敷537番	17,300	17,600	△ 1.7	545	1:1.2	住宅W2	農家住宅と一般住宅が混在する既成住宅地域	南4m町道	水道 下水道	大岩駅1.6km	(都)(70,400)	

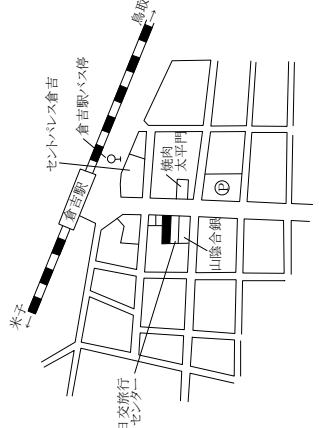
過去の標準地価格	番号	年 平成			摘要	地積	形状	利用の現況	周辺の土地利用の現況	前面道路の状況	水道、ガス、下水の整備状況	鉄道駅等との接近の状況	公法上の規制	摘要
		23	24	25										
	倉吉	-5	15,100	14,400	26	14,000	境港	-4	19,000	18,300	17,400	26	16,800	
	倉吉	5-1	100,000	82,500	78,500	境港	-5	15,000	14,100	13,300	13,000	26	13,000	
	倉吉	5-2	-	-	-	境港	5-1	56,000	56,000	55,000	55,000	26	55,000	
	境港	-1	33,000	29,000	27,500	境港	5-2	30,000	28,400	27,000	25,900	26	25,900	
	境港	-2	17,900	16,000	15,200	岩美	-1	28,000	26,400	25,000	24,000	26	24,000	
	境港	-3	22,500	19,000	17,600	岩美	-2	19,500	19,000	18,400	18,000	26	18,000	

倉吉-5



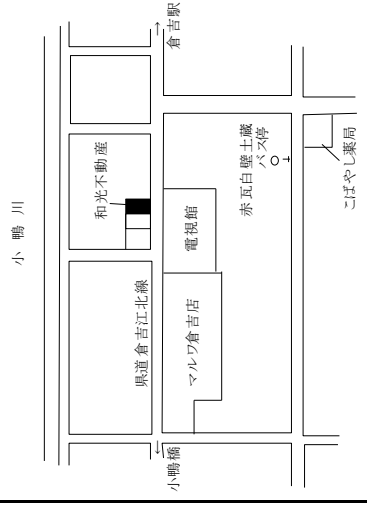
倉吉5-1

日本海信販倉吉支店

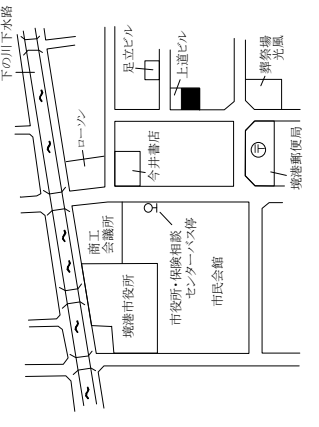


倉吉5-2

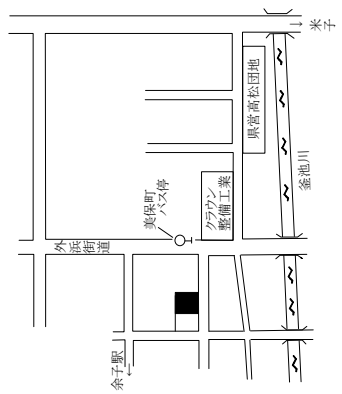
和光不動産



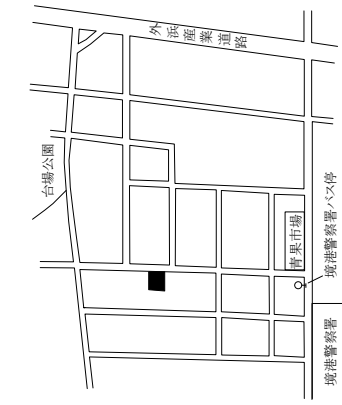
境港-1



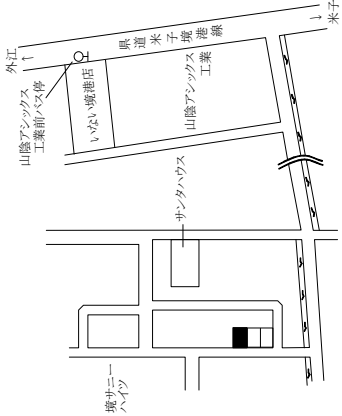
境港-2



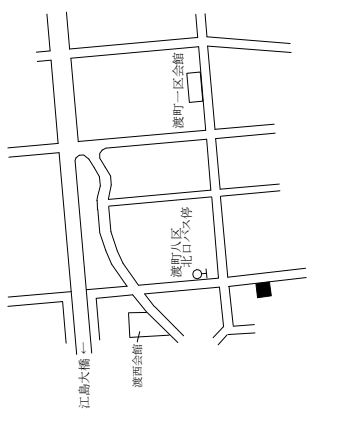
境港-3



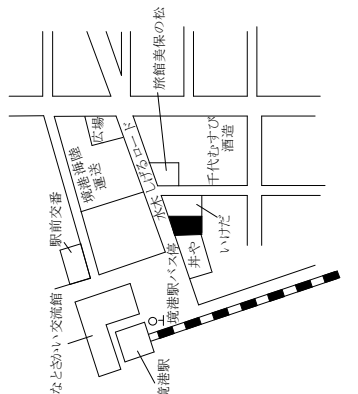
境港-4



境港-5

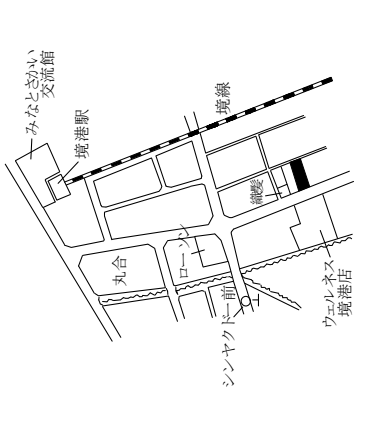


境港5-1

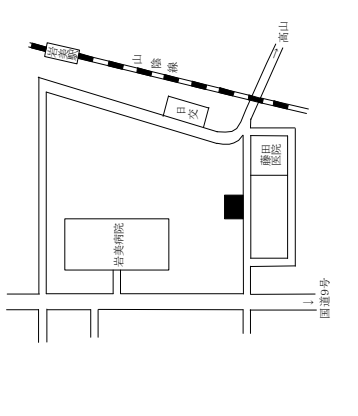


境港5-2

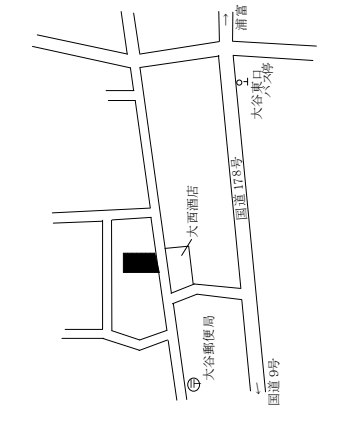
リンクス



岩美-1



岩美-2



岩美町(商業地)、若桜町、智頭町、八頭町

標準地 番号	所在、地番 「住居表示」	H28公示 価格 (円/㎡)	H27公示 価格 (円/㎡)	変動率 (%)	地積 (㎡)	形状	利用の 現況	周辺の土地利用の現況	前面道路 の状況	水道、ガス、 下水の 整備状況	鉄道駅等 との接近 の状況	公法上の 規制	摘 要
岩美 5-1	岩美町大字浦富字肥田1039 番19	26,900	27,500	△ 2.2	164	1 : 3	店舗兼 住宅 S2	小売店舗に公共公益施設等 も見られる商業地域	西10m 県道	水道 下水道	岩美駅 300m	(都) (70,400)	
若桜 -1	若桜町大字若桜字下町466 番3	14,500	15,000	△ 3.3	167	1 : 2.5	住宅 W2	中小規模一般住宅が多い既 成住宅地域	北西5m 町道	水道 下水道	若桜駅 300m	(都) (70,400)	
若桜 -2	若桜町大字高野字ムネソリ 497番外	5,180	5,230	△ 1.0	520	2 : 1	住宅 W2	中規模農家住宅が見られる 既成住宅地域	南西3m 町道	水道 下水道	若桜駅 2.1km	(都) (70,400)	
若桜 5-1	若桜町大字若桜字広原1201 番6	18,100	19,000	△ 4.7	67	1 : 2	店舗兼 住宅 S3	中小規模店舗が建ち並ぶ駅 前の商業地域	南東13m 県道	水道 下水道	若桜駅 100m	(都) (70,400)	
智頭 -1	智頭町大字智頭字町ノ内577 番	28,100	29,700	△ 5.4	297	1 : 1.5	住宅 W2	中規模一般住宅が建ち並ぶ 既成住宅地域	北東5m 町道	水道 下水道	智頭駅 1km	(都) (70,400)	
智頭 -2	智頭町大字智頭字城戸ハナ 1899番3	23,300	24,800	△ 6.0	198	台形 1 : 1.5	住宅 W2	一般住宅のほか小工場等 も見られる住宅地域	北12m 町道	水道 下水道	智頭駅 600m	(都) (70,400)	
智頭 5-1	智頭町大字智頭字中縄手西 1532番6外	32,400	33,800	△ 4.1	374	1 : 4.5	店舗兼 住宅 W2	小売店舗のほか住宅等が 混在する既成商業地域	西9m 町道	水道 下水道	智頭駅 250m	(都) (70,400)	
八頭 -1	八頭町郡家字茅林495番7外	31,200	31,200	0.0	472	2 : 1	住宅 W2	中規模一般住宅が建ち並ぶ 既成住宅地域	西8m 町道	水道 下水道	郡家駅 550m	(都) (70,400)	
八頭 -2	八頭町門尾字塚本28番28外	29,500	30,000	△ 1.7	154	1 : 1.5	住宅 W2	一般住宅の中にアパートが見 られる住宅地域	東6m 町道	水道 下水道	東郡家駅 400m	(都) (70,400)	
八頭 -3	八頭町船岡字屋敷南分464 番1	19,200	19,600	△ 2.0	433	1 : 1.2	住宅 W2	一般住宅が建ち並ぶ既成住 宅地域	北5m 町道	水道 下水道	因幡船岡 駅 350m	(都) (70,400)	
八頭 -4	八頭町船岡字丸山691番4	19,500	20,000	△ 2.5	275	1 : 1.2	住宅 LS2	一般住宅が建ち並ぶ区画整 然とした住宅地域	北6m 町道	水道 下水道	因幡船岡 駅 1.1km	(都) (70,400)	
八頭 5-1	八頭町郡家字青木上分623 番6外	32,500	32,500	0.0	198	1 : 2	店舗兼 住宅 W2	低層の店舗併用住宅が多い 郡家駅に近い商業地域	南東11m 県道	水道 下水道	郡家駅 150m	(都) (70,400)	

過去 の標 準地 価 格	年 番号	年 平成		25	26	摘要	年 平成		24	25	26	摘要
		23	24				23	24				
岩美	5-1	33,000	31,000	29,500	28,200	智頭	5-1	42,000	39,500	37,000	35,200	
若桜	-1	17,800	17,000	16,200	15,500	八頭	-1	36,500	34,500	33,000	32,000	
若桜	-2	5,700	5,600	5,450	5,330	八頭	-2	34,300	32,300	31,300	30,500	
若桜	5-1	24,200	22,500	21,000	20,000	八頭	-3	22,600	21,600	20,400	20,000	
智頭	-1	37,000	35,000	32,900	31,100	八頭	-4	24,500	23,000	21,300	20,500	
智頭	-2	30,000	28,400	27,000	25,800	八頭	5-1	40,700	38,300	35,400	33,800	

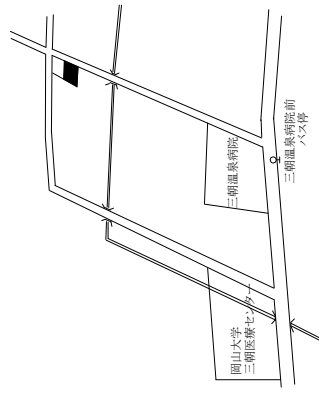
<p>岩美5-1</p> <p>華の店たぐち</p>	<p>若桜-1</p>	<p>若桜-2</p>	<p>若桜5-1</p> <p>お食事処大入</p>
<p>智頭-1</p>	<p>智頭-2</p>	<p>智頭5-1</p> <p>キモノ&ファッションカジカワ</p>	<p>八頭-1</p>
<p>八頭-2</p>	<p>八頭-3</p>	<p>八頭-4</p>	<p>八頭5-1</p> <p>理容ふかだ</p>

三朝町、湯梨浜町、琴浦町

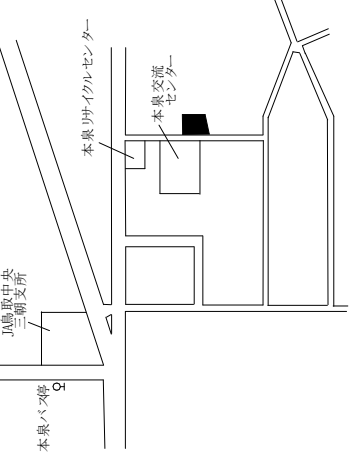
標準地番号	所在、地番「住居表示」	H28公示価格(円/㎡)	H27公示価格(円/㎡)	変動率(%)	地積(㎡)	形状	利用の現況	周辺の土地利用の現況	前面道路の状況	水道、ガス、下水の整備状況	鉄道駅等との接近の状況	公法上の規制	摘要
三朝 -1	三朝町大字山田字下前河原723番3	17,800	18,400	△ 3.3	157	1 : 1.2	住宅W2	一般住宅と農家住宅が混在する住宅地域	南東4.5m町道	水道	倉吉駅 8.5km	(都)(70,400)	
三朝 -2	三朝町大字本泉字畑ヶ田165番11	15,400	15,800	△ 2.5	301	台形 1.5 : 1	住宅W2	農家住宅と一般住宅が混在する既成住宅地域	西3m町道	水道	倉吉駅 6.8km	(都)(70,400)	
三朝 5-1	三朝町大字大瀬字八幡1036番3	25,900	27,000	△ 4.1	433	台形 1 : 1.5	店舗兼住宅S2	店舗、事務所等が見られる県道沿いの商業地域	北10m県道	水道	倉吉駅 6.1km	(都)(70,400)	
湯梨浜 -1	湯梨浜町大字留字河原田35番2	24,700	25,000	△ 1.2	198	1 : 1.2	住宅W2	中規模一般住宅の中に空地が見られる住宅地域	東6.5m町道	水道	倉吉駅 4.9km	(都)(70,400)	
湯梨浜 -2	湯梨浜町大字野字西屋敷1579番1外	7,650	7,950	△ 3.8	281	1 : 3	住宅W2	農家住宅が建ち並ぶ既成住宅地域	南東4.5m町道	水道	倉吉駅 10km	(都)(70,400)	
湯梨浜 -3	湯梨浜町大字龍島490番4	24,400	24,800	△ 1.6	299	1.2 : 1	住宅W2	中規模一般住宅が多い区画整然とした住宅地域	南西6m町道	水道	松崎駅 600m	(都)(70,400)	
湯梨浜 -4	湯梨浜町大字方地字下田1024番外	6,200	6,350	△ 2.4	698	台形 1.5 : 1	住宅W2	中規模農家住宅が多い古くからの住宅地域	南4m町道	水道 ガス 水道	松崎駅 2.5km	(都)(70,400)	
湯梨浜 5-1	湯梨浜町大字田後字中ノ掛340番3	29,300	29,800	△ 1.7	495	台形 1 : 1	店舗S2	店舗、事務所等が見られる国道沿いの商業地域	南東12m国道	水道	倉吉駅 3.3km	(都)(70,400)	
琴浦 -1	琴浦町大字徳万字五反田117番23	23,900	24,700	△ 3.2	257	1 : 2	住宅W2	中規模一般住宅が建ち並ぶ住宅地域	西6m町道	水道	浦安駅 350m	(都)(70,400)	
琴浦 -2	琴浦町大字逢東字上屋敷673番	15,400	15,600	△ 1.3	414	1 : 2	住宅W2	一般住宅と農家住宅が混在する住宅地域	北東7m県道	水道	浦安駅 1.6km	(都)(70,400)	
琴浦 -3	琴浦町大字赤碕字ヲナガケ1960番9	21,000	22,000	△ 4.5	251	1 : 2	住宅W2	一般住宅のほか空地等も見られる住宅地域	東12m県道	水道	赤碕駅 450m	(都)(70,400)	
琴浦 5-1	琴浦町大字徳万字西為信451番1	28,000	29,000	△ 3.4	801	1 : 2	店舗兼事務所S2	中小規模の店舗等の建ち並ぶ路線商業地域	北13m国道	水道	浦安駅 500m	(都)(70,400)	

過去の標準地価格	年	番号	摘要	面積(㎡)	形状	利用の現況	周辺の土地利用の現況	前面道路の状況	水道、ガス、下水の整備状況	鉄道駅等との接近の状況	公法上の規制	摘要
過去	平成23	23		26								
の	三朝	-1	湯梨浜	19,900	19,100							
標準	三朝	-2	湯梨浜	16,700	16,200	H25選定替						
地	三朝	5-1	琴浦	30,800	28,800							
価	湯梨浜	-1	琴浦	26,500	25,500							
格	湯梨浜	-2	琴浦	8,700	8,300							
	湯梨浜	-3	琴浦	26,300	25,400							

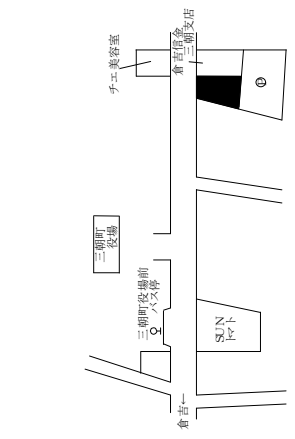
三朝一1



三朝一2

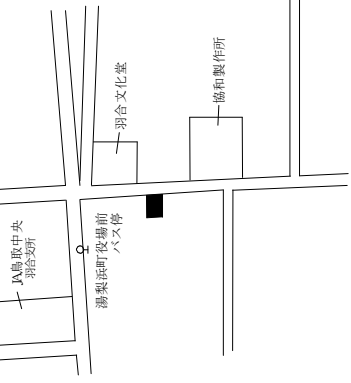


三朝5一1

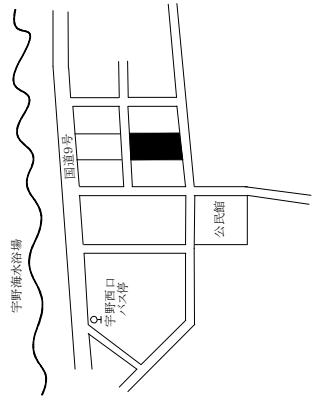


マリ美容室

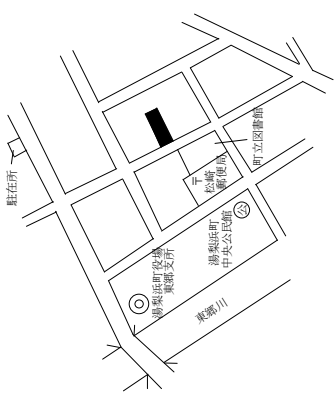
湯梨浜一1



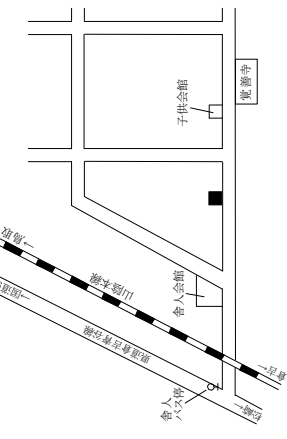
湯梨浜一2



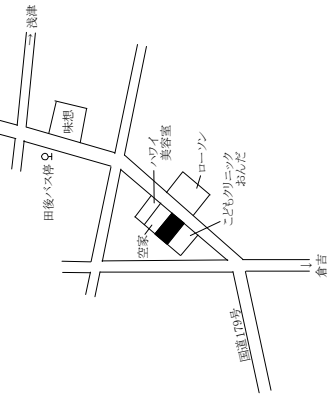
湯梨浜一3



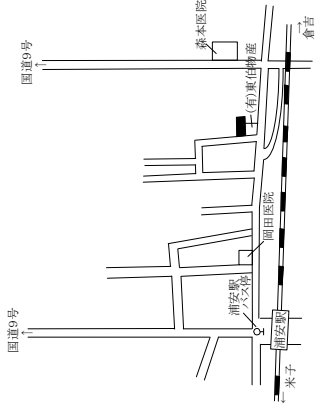
湯梨浜一4



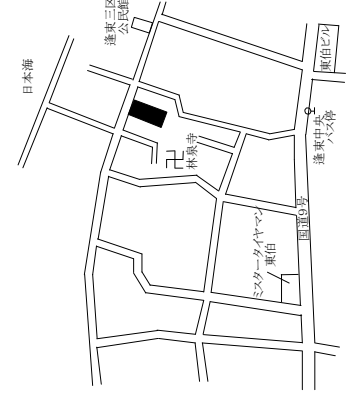
湯梨浜5一1



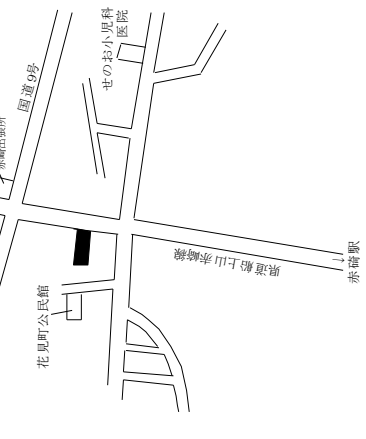
琴浦一1



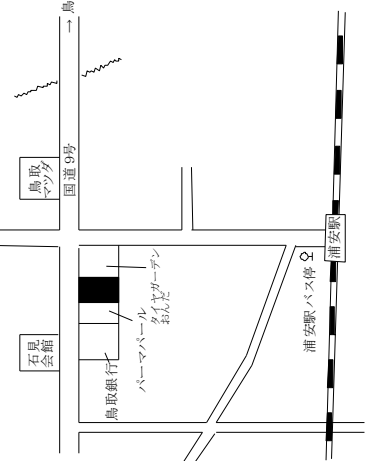
琴浦一2



琴浦一3



琴浦5一1



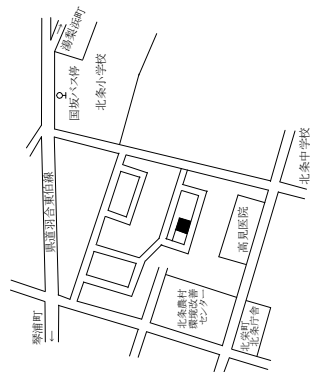
榎田ビル

北栄町、日吉津村

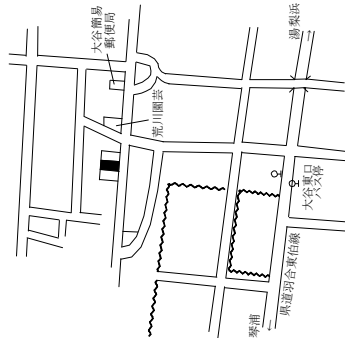
標準地 番号	所在、地番 「住居表示」	H28公示 価格 (円/㎡)	H27公示 価格 (円/㎡)	変動率 (%)	地積 (㎡)	形状	利用の 現況	周辺の土地利用の現況	前面道路 の状況	水道、ガス、 下水の 整備状況	鉄道駅等 との接近 の状況	公法上の 規制	摘 要
北栄 -1	北栄町国坂字河原田723番 21	19,500	19,700	△ 1.0	210	1:1	住宅 W2	中規模一般住宅が建ち並び 利便性のよい住宅地域	南西6m 町道	水道 下水道	下北条駅 1.7km	(都) (70,400)	
北栄 -2	北栄町大谷字中向浜252番1	10,000	10,200	△ 2.0	505	1:1.5	住宅 W2	農家住宅が建ち並び古くから の住宅地域	南西6.5m 町道	水道 下水道	由良駅 2.4km	(都) (70,400)	
北栄 -3	北栄町由良宿字東新屋敷 1170番	16,900	17,400	△ 2.9	316	1:5	住宅 W2	一般住宅の中に店舗併用住 宅が見られる住宅地域	南西8.5m 町道	水道 下水道	由良駅 600m	(都) (70,400)	
北栄 5-1	北栄町由良宿字造道555番1 外	21,400	22,000	△ 2.7	864	2.5:1	店舗 W1	小規模店舗の中にスーパー 等が見られる商業地域	南14m 県道	水道 下水道	由良駅 200m	(都) (70,400)	
日吉津 -1	日吉津村大字日吉津898番	24,000	24,000	0.0	217	台形 1:1	住宅 W2	一般住宅の中に店舗等が見 られる住宅地域	南4.5m 村道	水道 下水道	伯耆大山 駅 1.4km	I住居 (60,200)	
日吉津 -2	日吉津村大字今吉281番2外	18,300	18,600	△ 1.6	334	1:1.5	住宅 W2	農家住宅が建ち並び海岸に 近い住宅地域	北東3.5m 村道	水道 下水道	伯耆大山 駅 3.3km	調区 (70,400)	

過去 の標 準地 価 格	年		24	25	26	摘要	年		24	25	26	摘要
	番号	平成					平成	番号				
北栄 -1	23	23	21,500	20,500	20,000			23				
北栄 -2		23,000	11,000	10,700	10,400							
北栄 -3		11,300	19,800	19,000	18,100							
北栄 5-1		21,000	25,300	24,000	23,000							
日吉津 -1		27,000	28,500	26,700	25,200							
日吉津 -2		30,200	20,000	19,600	19,100							

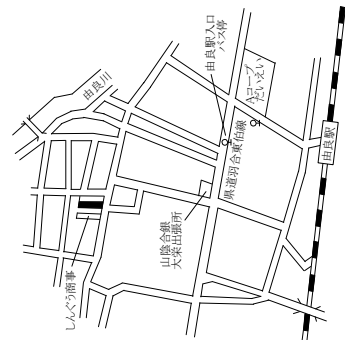
北栄一1



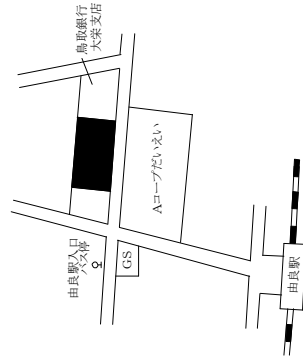
北栄一2



北栄一3

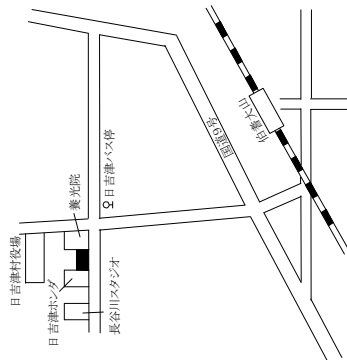


北栄5一1



朝倉書店

日吉津一1



日吉津一2

