

鳥取県の水道の現況



(平成27年3月末現在)

鳥取県生活環境部水・大気環境課

目次

1	水道の普及状況	
(1)	水道普及率	1
(2)	水道等種別給水人口	2
2	施設の整備状況	
(1)	施設数の推移	3
(2)	規模別施設数	3
3	水道料金の現況	
(1)	水道料金の概要	4
(2)	水道料金の比較（口径 13 mm）	4
4	取水・給水の状況	
(1)	取水量	5
(2)	取水量の経年変化	5
(3)	有収率	5
5	市町村別水道普及状況	6
(図)	市町村別水道普及状況	7
(図)	市町村別水道施設数	8
6	管種別布設状況	
(1)	管種別布設状況	9
(2)	市町村別布設状況	9
(3)	上水道管種別布設状況と経年管	10

資料

水道事業一覧（平成26年度末現在）

- 1 上水道
- 2 簡易水道
- 3 専用水道
- 4 飲料水供給施設等

1 水道の普及状況

(1) 水道普及率

ア 現況

(平成27年3月31日現在)

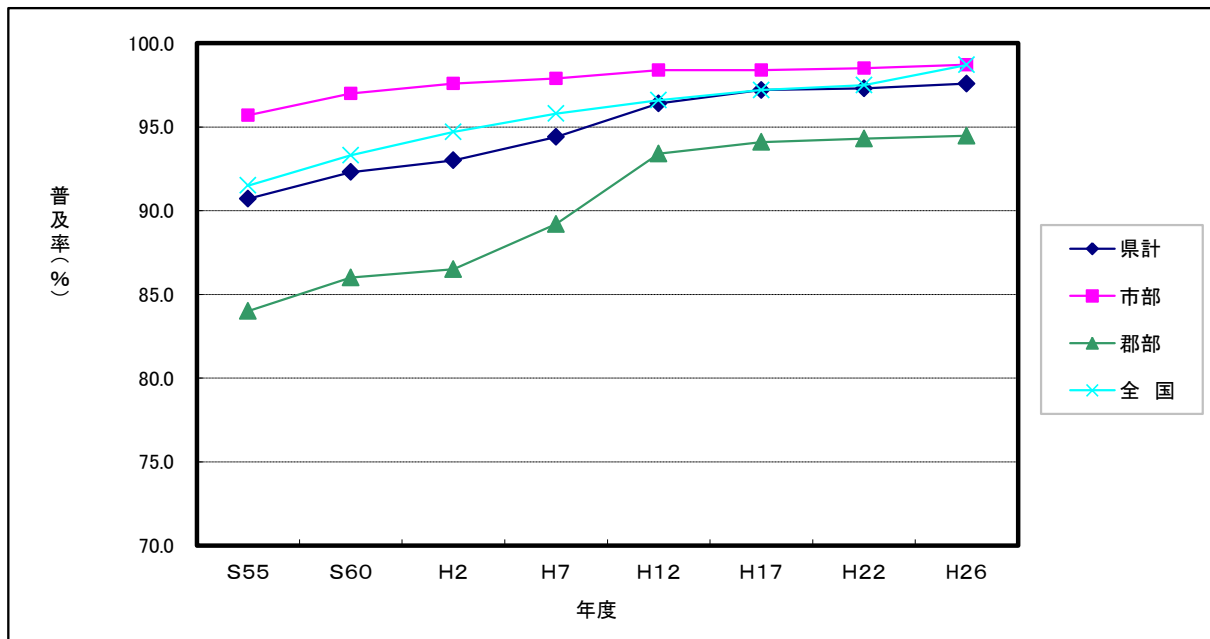
総人口	給水人口	普及率
580,292	566,257	97.6%

イ 推移

(単位:人、%)

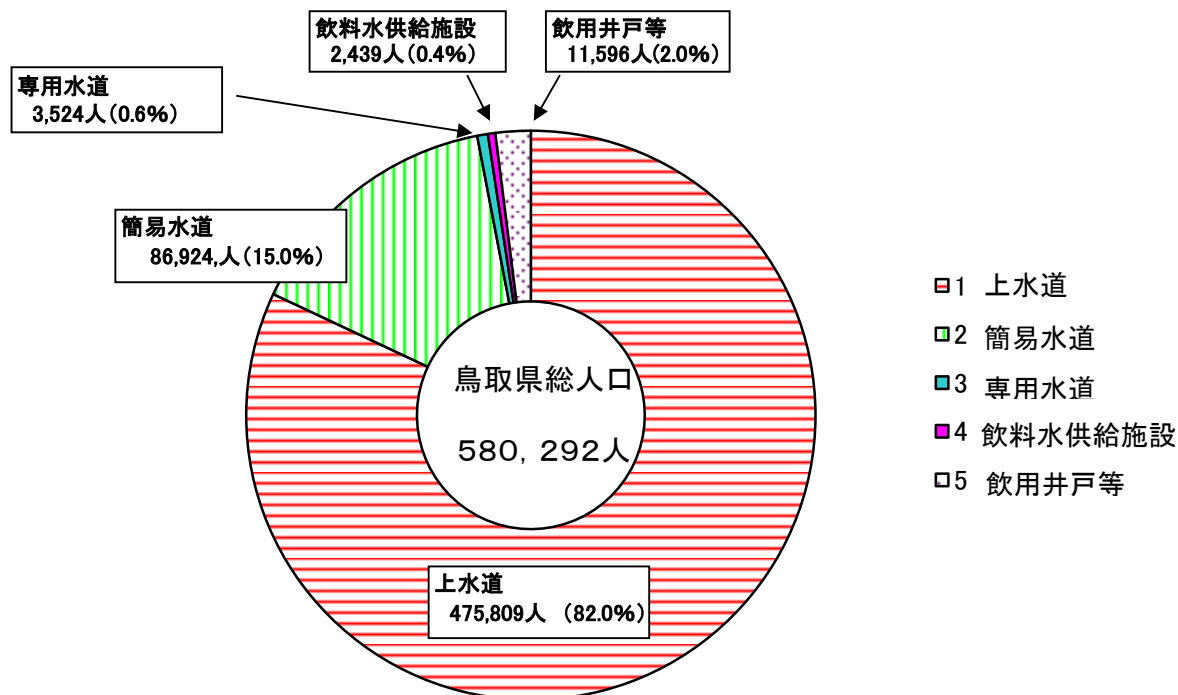
年度末		S50	S55	S60	H2	H7	H12	H17	H22	H26
県計	総人口	589,779	609,031	618,957	622,174	621,848	621,027	613,684	595,795	580,292
	給水人口	514,082	552,284	571,408	578,707	587,062	598,950	596,622	580,004	566,257
	普及率	87.2	90.7	92.3	93.0	94.4	96.4	97.2	97.3	97.6
市部	総人口	329,969	347,082	357,214	364,700	370,773	376,600	441,364	433,179	425,587
	給水人口	311,906	332,162	346,341	355,784	363,074	370,535	434,461	426,614	420,104
	普及率	94.5	95.7	97.0	97.6	97.9	98.4	98.4	98.5	98.7
郡部	総人口	259,810	261,949	261,743	257,474	251,075	244,427	172,320	162,616	154,705
	給水人口	202,896	220,122	225,067	222,923	223,988	228,415	162,161	153,390	146,153
	普及率	78.1	84.0	86.0	86.6	89.2	93.4	94.1	94.3	94.5
全国	普及率	87.6	91.5	93.3	94.7	95.8	96.6	97.2	97.5	97.8

水道普及率の推移



(2)水道等種別給水人口

ア 現況(施設別給水人口割合)



イ 給水人口の推移

年度末		S55	S60	H2	H7	H12	H17	H22	H26
上水道	人	415,862	437,995	450,163	458,562	471,114	487,450	482,952	475,809
	%	68.3	70.8	72.3	73.7	75.8	79.4	81.1	82.0
簡易水道	人	126,369	124,464	121,232	121,197	122,453	104,212	93,100	86,924
	%	20.7	20.1	19.5	19.6	19.7	17.0	15.6	15.0
専用水道	人	10,053	8,949	7,312	6,773	5,383	4,960	3,952	3,524
	%	1.7	1.4	1.2	1.1	0.9	0.8	0.7	0.6
飲料水供給施設	人	13,179	14,043	12,951	11,883	5,942	4,134	3,569	2,439
	%	2.2	2.3	2.1	1.9	1.0	0.7	0.6	0.4
飲用井戸等	人	43,568	33,506	30,516	22,903	16,135	12,928	12,222	11,596
	%	7.1	5.4	4.9	3.7	2.6	2.1	2.0	2.0
合計	人	609,031	618,957	622,174	621,848	621,027	613,684	595,795	580,292
	%	100	100	100	100	100	100	100	100

※ 飲料水供給施設とは、給水人口が50人以上100人以下の水道施設。

2 施設の整備状況

(1)施設数の推移

(単位:施設)

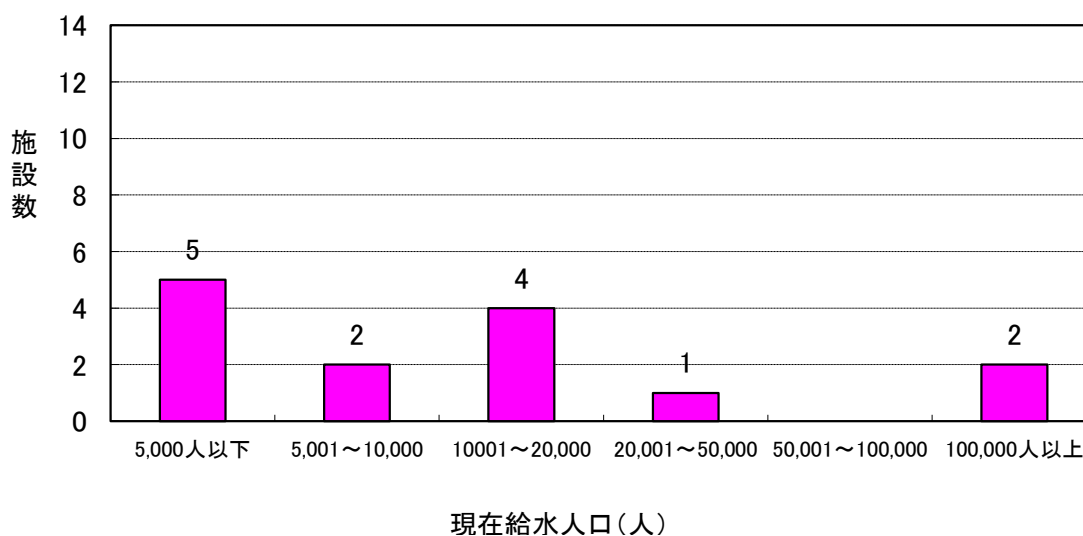
年度末	S50	S55	S60	H2	H7	H12	H17	H22	H26
上水道	17	17	18	18	18	19	14	14	14
簡易水道	274	273	278	271	269	256	206	199	193
専用水道	51	48	40	43	43	30	35	35	37
飲料水供給施設	215	182	202	179	169	85	63	54	38
合計	557	520	538	511	499	390	318	302	282

(注)1 飲料水供給施設は、給水人口が50人以上、100人以下の給水施設の合計である。

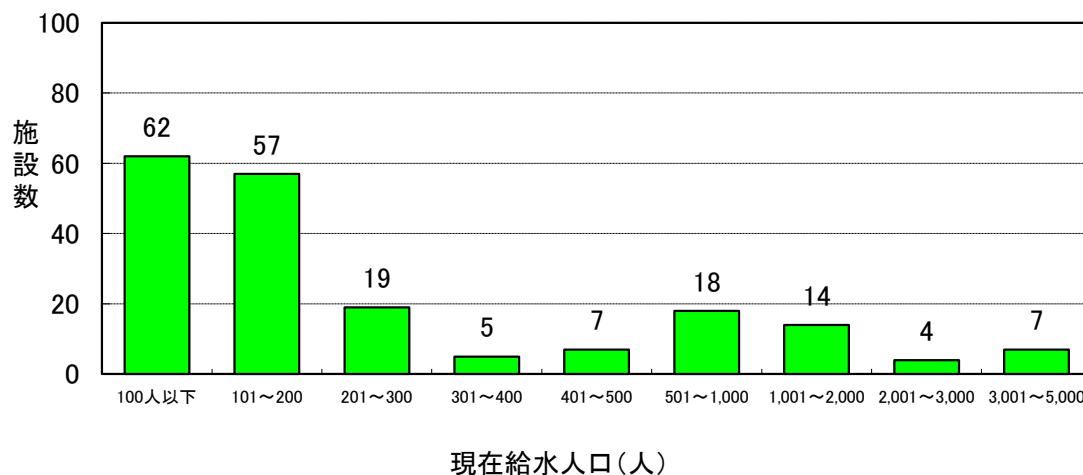
2 簡易水道施設数には、建設中のものを含む。

(2)規模別施設数

ア 上水道施設における現在給水人口別施設数



イ 簡易水道施設における現在給水人口別施設数

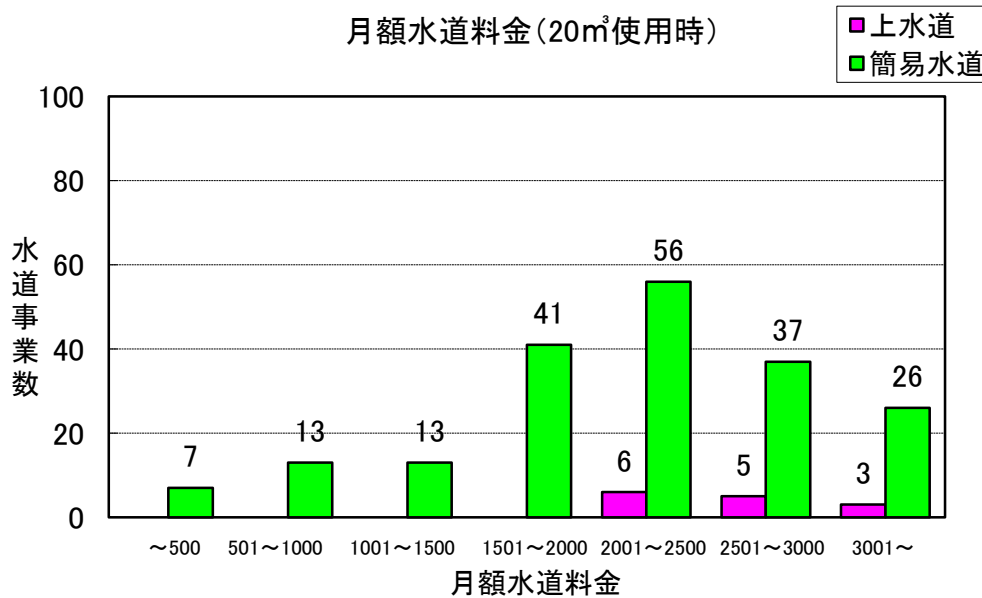
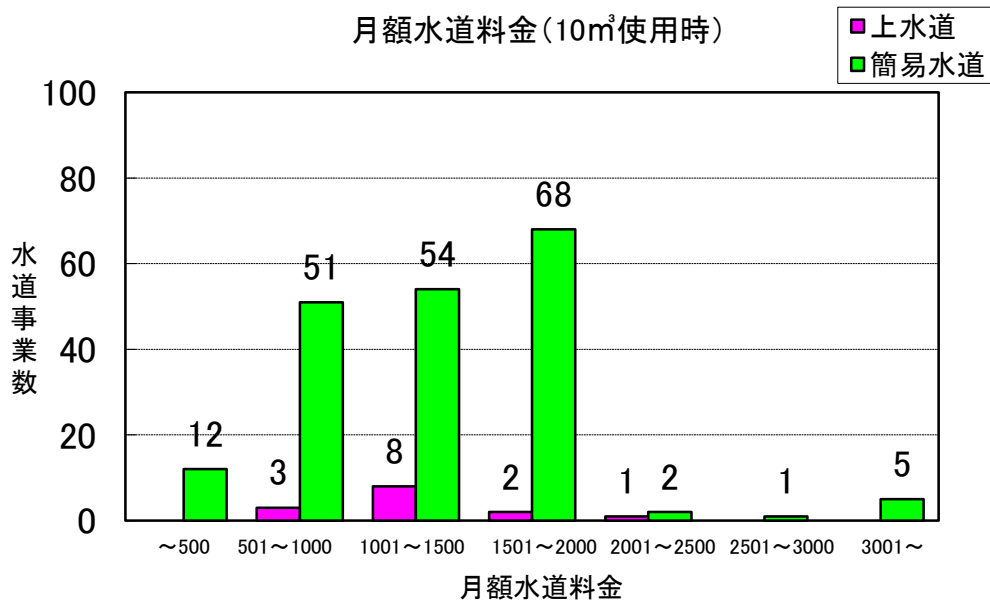


3 水道料金の現況

(1) 水道料金の概要

	月使用水量	鳥取県			全国平均 (平成25年度)
		最低料金(円)	最高料金(円)	平均(円)	
上水道	10m ³	864	2,050	1,267	1,457
	20m ³	2,028	3,780	2,626	—
簡易水道	10m ³	253	3,690	1,309	1,390
	20m ³	253	4,390	2,155	—

(2) 水道料金の比較(口径13mm)



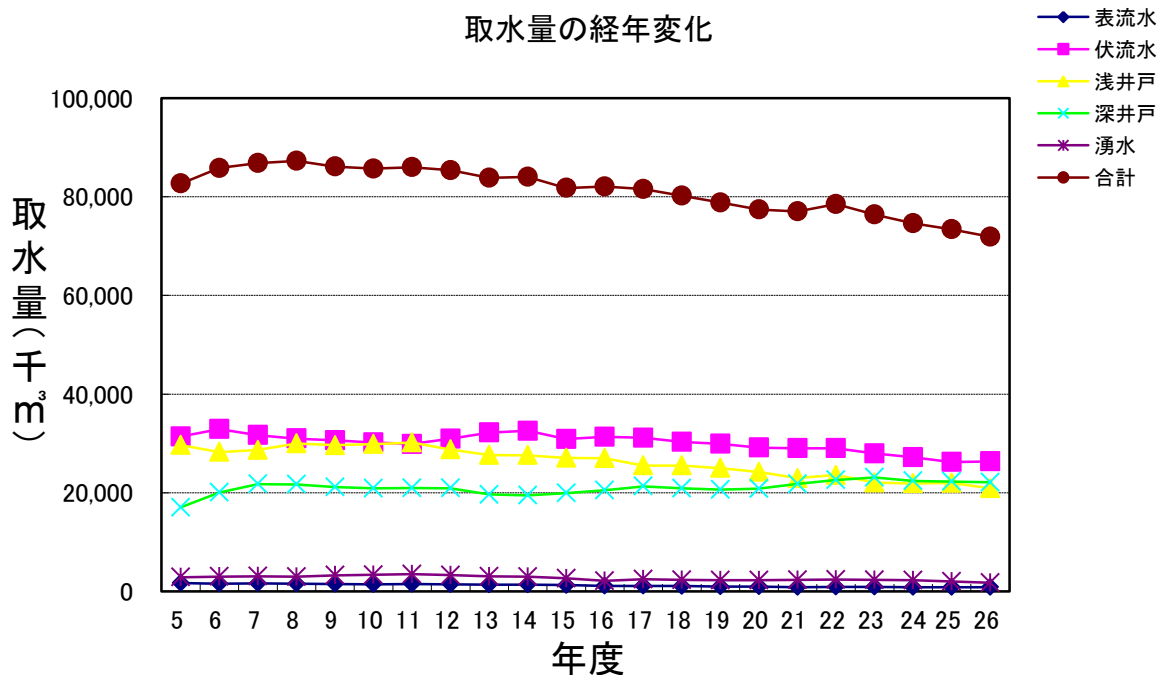
4 取水・給水の状況

(1) 取水量(平成26年度実績)

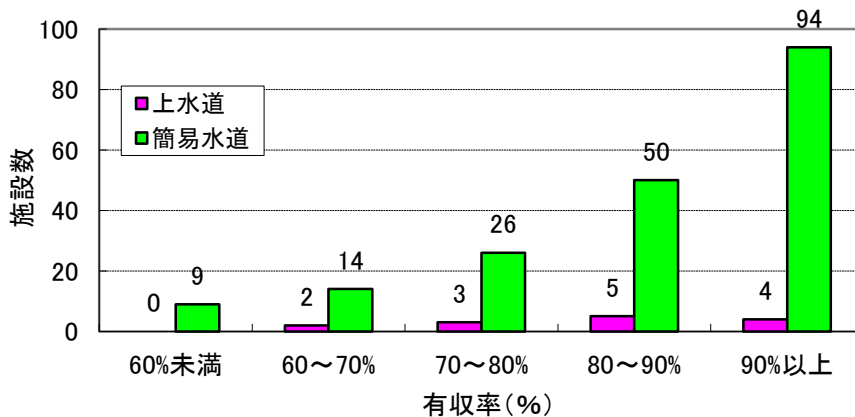
(単位:千m³、%)

水源種別	上水道		簡易水道		合計	
	取水量	割合	取水量	割合	取水量	割合
表流水	83	0.14	770	7.33	853	1.19
伏流水	24,938	40.61	1,397	13.30	26,335	36.62
浅井戸	17,217	28.04	3,669	34.91	20,886	29.04
深井戸	18,173	29.59	3,939	37.48	22,112	30.75
湧水	1,000	1.63	734	6.98	1,734	2.41
計	61,411	100.0	10,509	100.0	71,920	100.0

(2) 取水量の経年変化(上水道、簡易水道合計)



(3) 有収率



5 市町村別水道普及状況(総合事務所別)

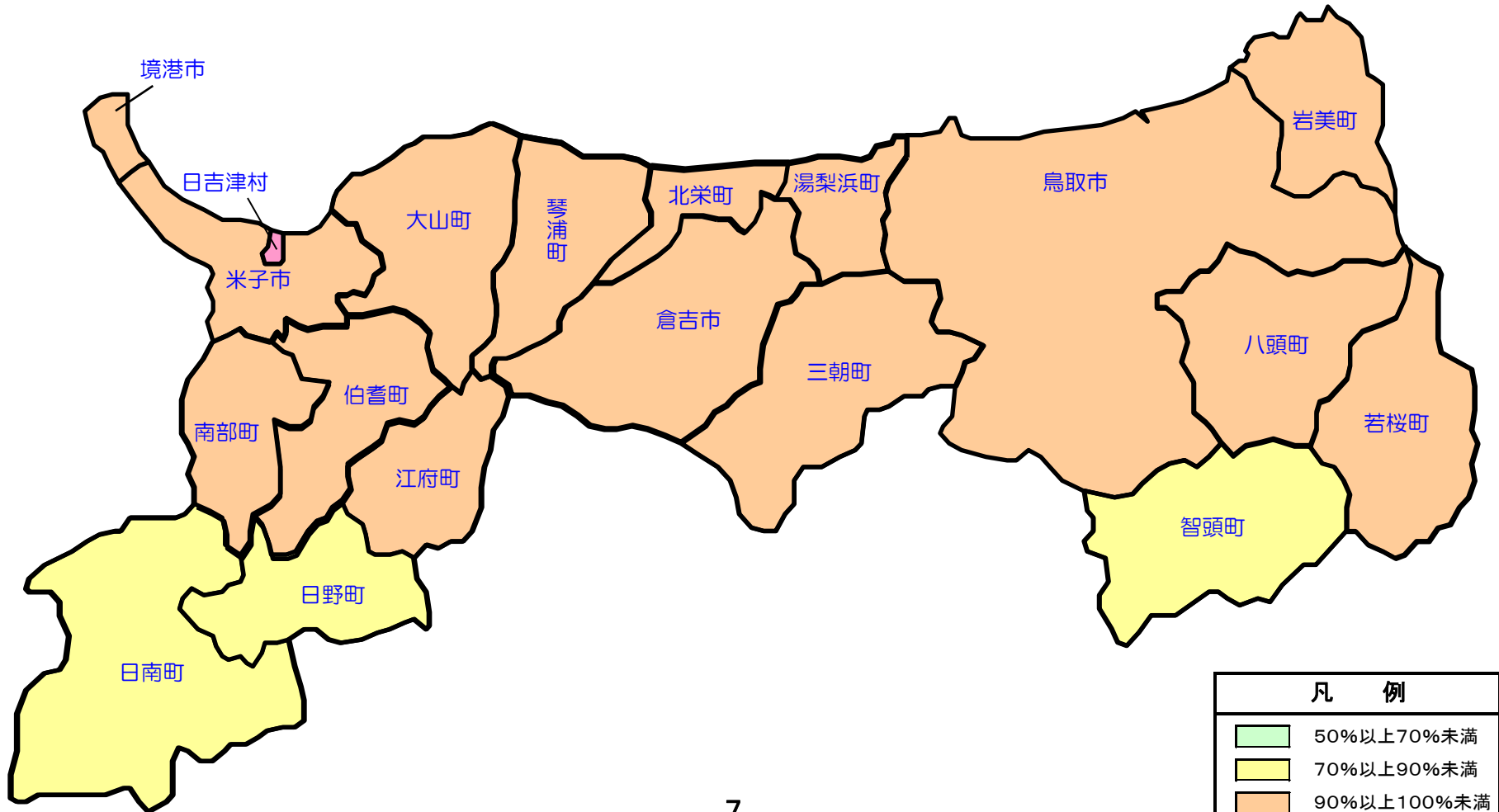
平成27年3月31日現在





区分 市町村名	総人口	上水道		簡易水道		専用水道		計		普及率 (%)	飲料水供給施設		合計		普及率 (%)	
		施設数	給水人口 (人)	施設数	給水人口 (人)	施設数	給水人口 (人)	施設数	給水人口 (人)		施設数	給水人口 (人)	施設数	給水人口 (人)		
東部	鳥取市	191,772	1	160,276	61	29,181	3	76	65	189,533	98.8	7	439	72	189,972	99.1
	岩美町	12,139	1	9,545	4	2,378	0	0	5	11,923	98.2	1	62	6	11,985	98.7
	若桜町	3,572	0	0	13	3,182	2	98	15	3,280	91.8	2	149	17	3,429	96.0
	智頭町	7,614	1	2,638	15	2,245	6	520	22	5,403	71.0	10	620	32	6,023	79.1
	八頭町	18,081	0	0	17	17,806	0	0	17	17,806	98.5	1	59	18	17,865	98.8
	計	233,178	3	172,459	110	54,792	11	694	124	227,945	97.8	21	1,329	145	229,274	98.3
中部	倉吉市	49,062	1	41,216	7	5,867	2	233	10	47,316	96.4	6	469	16	47,785	97.4
	三朝町	6,881	1	4,735	18	1,623	1	0	20	6,358	92.4	3	172	23	6,530	94.9
	湯梨浜町	17,364	1	14,127	6	2,922	2	189	9	17,238	99.3	0	0	9	17,238	99.3
	琴浦町	18,315	1	16,344	0	0	7	1,601	8	17,945	98.0	1	56	9	18,001	98.3
	北栄町	15,614	1	15,547	0	0	0	0	1	15,547	99.6	0	0	1	15,547	99.6
	計	107,236	5	91,969	31	10,412	12	2,023	48	104,404	97.4	10	697	58	105,101	98.0
西部	米子市	149,399	1	148,757	0	0	7	14	8	148,771	99.6	0	0	8	148,771	99.6
	境港市	35,354	0	34,484	0	0	0	0	0	34,484	97.5	0	0	0	34,484	97.5
	日吉津村	3,472	0	3,457	0	0	1	15	1	3,472	100.0	0	0	1	3,472	100.0
	大山町	17,094	3	9,201	10	6,114	1	778	14	16,093	94.1	0	0	14	16,093	94.1
	南部町	11,343	1	10,441	6	704	2	0	9	11,145	98.3	2	114	11	11,259	99.3
	伯耆町	11,398	1	5,041	8	5,582	2	0	11	10,623	93.2	2	119	13	10,742	94.2
	日南町	5,168	0	0	11	3,722	0	0	11	3,722	72.0	0	0	11	3,722	72.0
	日野町	3,466	0	0	8	2,662	0	0	8	2,662	76.8	1	57	9	2,719	78.4
	江府町	3,184	0	0	9	2,936	1	0	10	2,936	92.2	2	123	12	3,059	96.1
	計	239,878	6	211,381	52	21,720	14	807	72	233,908	97.5	7	413	79	234,321	97.7
市計	425,587	3	384,733	68	35,048	12	323	83	420,104	98.7	13	908	96	421,012	98.9	
町計	151,233	11	87,619	125	51,876	24	3,186	160	142,681	94.3	25	1,531	185	144,212	95.4	
村計	3,472	0	3,457	0	0	1	15	1	3,472	100.0	0	0	1	3,472	100.0	
合計	580,292	14	475,809	193	86,924	37	3,524	244	566,257	97.6	38	2,439	282	568,696	98.0	

※ 境港市、日吉津村については、米子市より給水。

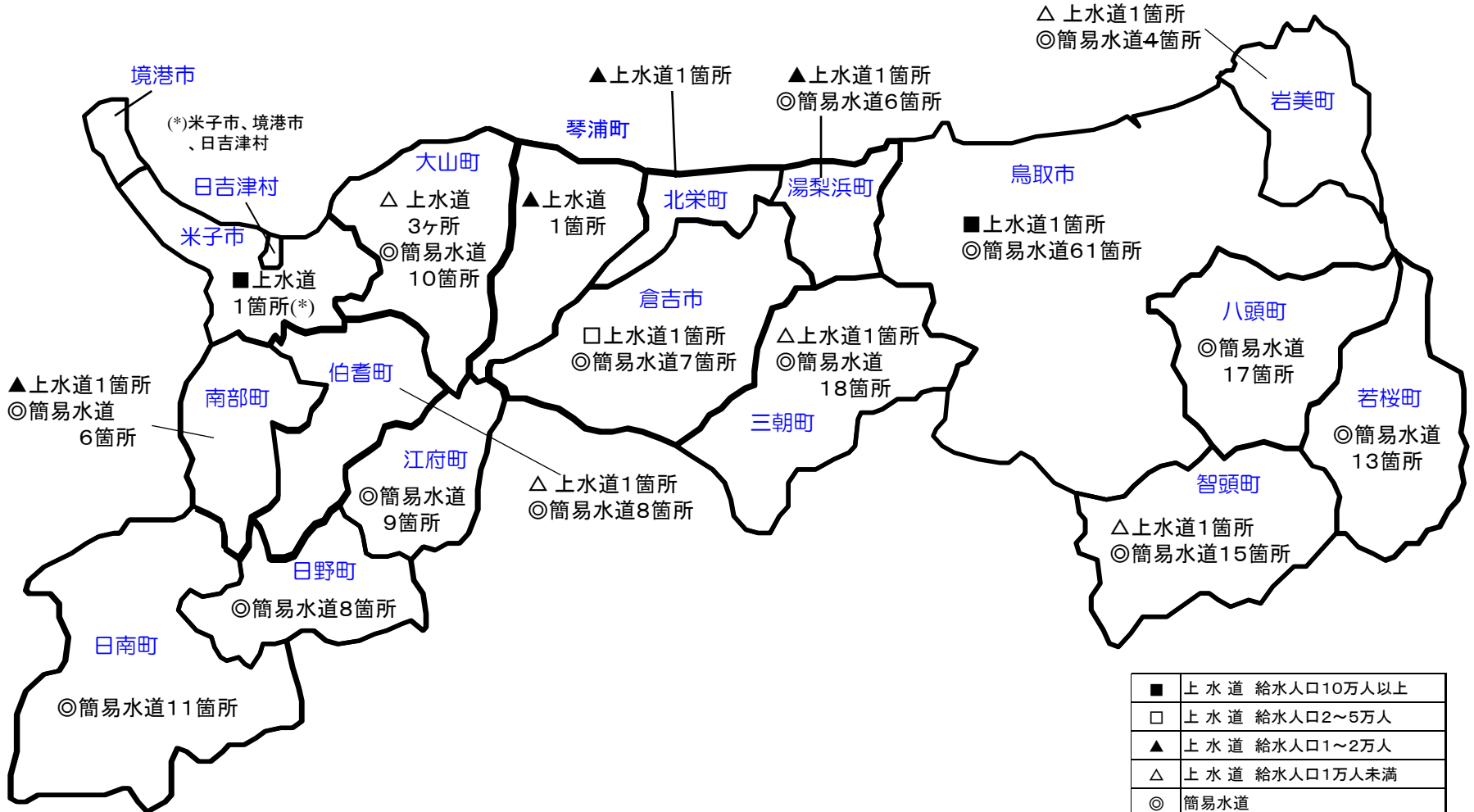
※ 飲料水供給施設とは、給水人口が50人以上100人以下の水道施設。

市町村別水道普及状況



凡 例	
	50%以上70%未満
	70%以上90%未満
	90%以上100%未満
	100%

市町村別水道施設数



6 管種別布設状況

(1)管種別布設状況

管種別	上水道		簡易水道		計	
	延長	割合	延長	割合	延長	割合
鑄鉄管	31,047	0.81	6,729	0.45	37,776	0.71
ダクタイル鑄鉄管	1,902,637	49.80	94,183	6.34	1,996,820	37.63
鋼管	57,882	1.52	34,717	2.34	92,599	1.74
石綿セメント管	30,191	0.79	27,597	1.86	57,788	1.09
硬質塩化ビニル管	1,582,094	41.41	1,270,010	85.44	2,852,104	53.74
コンクリート管	314	0.01	0	0.00	314	0.01
鉛管	0	0.00	0	0.00	0	0.00
ポリエチレン管	207,076	5.42	47,283	3.18	254,359	4.79
ステンレス管及びその他 ^(*)	9,167	0.24	5,964	0.40	15,131	0.29
計	3,820,408	100.0	1,486,483	100.0	5,306,891	100.0

(*)1)管種不明管を含む

(2)市町村別布設状況

市町村名	区分	鑄鉄管	ダクタイル鑄鉄管				鋼管	石綿セメント管	硬質塩化ビニル管	コンクリート管	鉛管	ポリエチレン管	ステンレス管	その他	計 (単位:m)
			耐震型継手有	K型継手等の内、良い地盤に布設	その他	合計									
鳥取市	上水	12,822	338,984	0	471,747	810,731	21,063	0	239,676	0	0	69,002	2,291	396	1,155,981
	簡水	564	-	-	-	34,796	12,549	465	376,066	0	0	12,842	-	0	437,282
岩美町	上水	3,456	17,148	0	9,208	26,356	1,489	105	41,610	0	0	4,690	21	76	77,803
	簡水	0	-	-	-	1,668	1,663	0	39,847	0	0	894	-	0	44,072
若桜町	簡水	0	-	-	-	0	788	11,336	50,563	0	0	1,211	-	0	63,898
智頭町	上水	1,216	252	0	883	1,135	1,005	430	21,927	0	0	1,361	39	0	27,113
	簡水	2,673	-	-	-	70	6,274	4,695	24,559	0	0	5,376	-	0	43,647
八頭町	簡水	254	-	-	-	24,996	3,753	350	182,215	0	0	0	-	543	212,111
倉吉市	上水	6,815	20,361	37,085	94,111	151,557	2,896	0	213,650	0	0	655	1,771	0	377,344
	簡水	0	-	-	-	15,411	3,364	1,150	123,870	0	0	4,743	-	0	148,538
三朝町	上水	0	0	0	16,875	16,875	2,335	0	35,796	0	0	1,580	0	0	56,586
	簡水	0	-	-	-	1,530	1,360	0	30,685	0	0	13,352	-	0	46,927
湯梨浜町	上水	1,322	1,939	0	9,179	11,118	1,705	1,157	84,066	0	0	6,687	22	0	106,077
	簡水	0	-	-	-	1,092	635	0	31,491	0	0	700	-	0	33,918
琴浦町	上水	76	186	0	57,741	57,927	2,251	3,692	97,575	0	0	518	163	0	162,202
北栄町	上水	52	7,157	0	26,897	34,054	492	418	137,316	0	0	15,390	0	0	187,722
米子市	上水	5,288	155,295	0	591,824	747,119	18,570	130	481,638	314	0	105,912	631	0	1,359,602
大山町 (大山地区)	上水	0	126	0	1,063	1,189	84	4,395	43,971	0	0	226	0	0	49,865
	上水	0	0	0	352	352	45	282	15,564	0	0	281	0	1,859	18,383
(中山地区)	上水	0	0	0	9,250	9,250	267	12,665	41,669	0	0	774	21	0	64,646
	簡水	2,767	-	-	-	3,022	328	568	65,162	0	0	2,437	-	0	74,284
南部町	上水	0	0	0	29,615	29,615	2,237	90	90,917	0	0	0	0	1,877	124,736
	簡水	0	-	-	-	2,741	219	0	15,913	0	0	0	-	4,398	23,271
伯耆町	上水	0	0	0	5,359	5,359	3,443	6,827	36,719	0	0	0	0	0	52,348
	簡水	280	-	-	-	6,385	1,658	8,887	120,075	0	0	303	-	0	137,588
日南町	簡水	0	-	-	-	267	718	0	114,940	0	0	688	-	1,023	117,636
日野町	簡水	191	-	-	-	433	467	146	42,338	0	0	1,022	-	0	44,597
江府町	簡水	0	-	-	-	1,772	941	0	52,286	0	0	3,715	-	0	58,714
合計	上水	31,047	541,448	37,085	1,324,104	1,902,637	57,882	30,191	1,582,094	314	0	207,076	4,959	4,208	3,820,408
	簡水	6,729	-	-	-	94,183	34,717	27,597	1,270,010	0	0	47,283	-	5,964	1,486,483
	計	37,776	-	-	-	1,996,820	92,599	57,788	2,852,104	314	0	254,359	4,959	10,172	5,306,891

簡易水道の調査では、ダクタイル鑄鉄管の耐震管継手の有無による区別がないため合計のみ記入。
簡易水道の調査では、ステンレス管の区別が無いためその他に含まれる。

(3)上水道管種別布設状況と経年管

市町村名 (事業名)	区分	鑄鉄管	ダクタイル 鑄鉄管	鋼管	石綿 セメント管	硬質塩化 ビニル管	コンクリ ート管	鉛管	ポリエチレ ン管	ステンレス 管	その他	計	石綿管率 経年管率
鳥取市	管延長	12,822	810,731	21,063	0	239,676	0	0	69,002	2,291	396	1,155,981	0.0 %
	経年管	12,822	453,834	20,762	0	150,728	0	0	5,291	0	396	643,833	55.7 %
岩美町	管延長	3,456	26,356	1,489	105	41,610	0	0	4,690	21	76	77,803	0.1 %
	経年管	3,456	11,238	44	1,174	26,291	0	0	0	0	378	42,581	54.7 %
智頭町	管延長	1,216	1,135	1,005	430	21,927	0	0	1,361	39	0	27,113	1.6 %
	経年管	1,215	0	881	430	4,558	0	0	0	0	0	7,084	26.1 %
倉吉市	管延長	6,815	151,557	2,896	0	213,650	0	0	655	1,771	0	377,344	0.0 %
	経年管	6,815	86,586	2,797	0	197,701	0	0	0	0	0	293,899	77.9 %
三朝町	管延長	0	16,875	2,335	0	35,796	0	0	1,580	0	0	56,586	0.0 %
	経年管	0	16,875	2,252	0	35,082	0	0	0	0	363	54,572	96.4 %
湯梨浜町	管延長	1,322	11,118	1,705	1,157	84,066	0	0	6,687	22	0	106,077	1.1 %
	経年管	0	2,116	36	1,157	15,370	0	0	0	0	0	18,679	17.6 %
琴浦町	管延長	76	57,927	2,251	3,692	97,575	0	0	518	163	0	162,202	2.3 %
	経年管	76	34,136	2,070	3,692	20,572	0	0	205	114	0	60,865	37.5 %
北栄町	管延長	52	34,054	492	418	137,316	0	0	15,390	0	0	187,722	0.2 %
	経年管	52	13,277	459	271	41,525	0	0	0	0	0	55,584	29.6 %
米子市	管延長	5,288	747,119	18,570	130	481,638	314	0	105,912	631	0	1,359,602	0.0 %
	経年管	3,003	367,231	14,665	130	31,922	9	0	0	14	0	416,974	30.7 %
大山町 (大山地区)	管延長	0	1,189	84	4,395	43,971	0	0	226	0	0	49,865	8.8 %
	経年管	0	0	84	4,395	157	0	0	0	0	0	4,636	9.3 %
大山町 (大山寺地区)	管延長	0	352	45	282	15,564	0	0	281	0	1,859	18,383	1.5 %
	経年管	0	0	35	282	0	0	0	0	0	0	317	1.7 %
大山町 (中山地区)	管延長	0	9,250	267	12,665	41,669	0	0	774	21	0	64,646	19.6 %
	経年管	0	0	0	12,665	2,438	0	0	0	0	0	15,103	23.4 %
南部町	管延長	0	29,615	2,237	90	90,917	0	0	0	0	1,877	124,736	0.1 %
	経年管	0	2,306	55	90	32,185	0	0	0	0	0	34,636	27.8 %
伯耆町	管延長	0	5,359	3,443	6,827	36,719	0	0	0	0	0	52,348	13.0 %
	経年管	0	6	2,732	6,827	10,033	0	0	0	0	0	19,598	37.4 %
合計	管延長	31,047	1,902,637	57,882	30,191	1,582,094	314	0	207,076	4,959	4,208	3,820,408	0.8 %
	経年管	27,439	987,605	46,955	31,113	569,276	9	0	7,076	128	774	1,670,375	43.7 %

(注)単位:m

(注)経年管:石綿セメント管、鉛管及び布設後20年以上経過した管

(注)その他には、一部管種不明管を含む

水道事業一覽

(平成27年3月末現在)

1 上水道

台帳 番号	市町村名	事業者名	水道名	創設給水 開始年月	現事業計画			現 在					主な水源の種別 (箇所数)	主な浄水方法 (箇所数)	備考 1日平均 給水量 (m3)
					認可年月日	計画給水 人口 (人)	目標 年度	現在給水人口 (人)	年間給水量 (千m3)	1日最大給水 量 (m3/日)	施設能力 (m3/日)	年間取水量 (千m3)			
001	鳥取市	鳥取市	鳥取市上水道	T 4. 10	H27. 3. 31	188, 000	H47	160, 276	20, 011	61, 887	87, 046	20, 684	千代川伏流水 浅井戸(7) 深井戸(6) 湧水	消毒(13)急速ろ過(1) 緩速ろ過(1)膜ろ過(1)	54, 825
002	米子市	米子市	米子市上水道	T15. 4	H24. 3. 30	187, 000	H32	186, 698	22, 903	70, 264	108, 000	23, 141	日野川伏流水 浅井戸(12) 深井戸(15)	消毒(12) エアレーション, 消石灰	62, 748
003	倉吉市	倉吉市	倉吉市上水道	S 7. 4	H24. 3. 30	48, 600	H32	41, 216	5, 953	18, 693	31, 100	5, 953	天神川伏流水 浅井戸(9) 深井戸(4)	消毒(8)	16, 310
004	智頭町	智頭町	智頭町上水道	S32. 3	H26. 12. 1	5, 010	H34	2, 638	403	1, 256	2, 550	403	千代川伏流水 新見川伏流水 浅井戸(3)	消毒(3) 急速ろ過	1, 104
006	琴浦町	琴浦町	琴浦町上水道	S38. 8	H19. 2. 21	17, 810	H32	16, 344	2, 177	6, 961	11, 670	2, 177	浅井戸(1) 深井戸(14)	消毒(11)	5, 964
010	三朝町	三朝町	三朝町上水道	S32. 4	H10. 1. 30	6, 000	H18	4, 735	987	3, 467	7, 200	1, 064	浅井戸(3)	消毒(2)	2, 704
012	大山町	大山町	中山地区上水道	S37. 7	H15. 4. 4	5, 010	H28	4, 145	612	2, 480	2, 480	612	浅井戸(1) 深井戸(9)	消毒(5) 急速ろ過	1, 677
014	岩美町	岩美町	岩美町上水道	S38. 8	H24. 3. 28	9, 990	H34	9, 545	1, 092	3, 776	4, 790	1, 230	蒲生川伏流水(1) 浅井戸 (1)	消毒(1) 紫外線照 射 除マンガン	2, 992
015	大山町	大山町	大山地区上水道	S38. 11	H23. 2. 10	5, 014	H36	4, 668	492	2, 489	2, 912	492	浅井戸(1) 深井戸(6)	消毒(3)	1, 348
017	南部町	南部町	南部町上水道	S34. 4	H24. 10. 19	10, 520	H33	10, 441	1, 238	4, 749	5, 390	1, 238	浅井戸(4) 深井戸(2) 湧水	消毒(1) エアレーション マンガン接触ろ過	3, 392
018	大山町	大山町	大山寺上水道	S60. 4	H19. 12. 17	8, 757	H28	388	113	1, 587	2, 097	113	浅井戸(4) 深井戸(4)	消毒(4)	310
019	伯耆町	伯耆町	伯耆町上水道	S40. 4	H12. 4. 10	5, 430	H20	5, 041	535	2, 205	3, 700	536	深井戸(3)	消毒(3)	1, 466
021	湯梨浜町	湯梨浜町	湯梨浜町上水道	S32. 7	H16. 8. 20	15, 030	H25	14, 127	1, 881	6, 441	10, 113	1, 881	深井戸(11) 伏流水 湧水	消毒(5)緩速ろ過(2) マンガン接触ろ過	5, 153
022	北栄町	北栄町	北栄町上水道	H17. 10	H23. 1. 13	16, 037	H31	15, 547	1, 887	6, 026	9, 018	1, 887	浅井戸(1) 深井戸(7)	消毒(7)	5, 170
合計	12	12	14			528, 208		475, 809	60, 284	192, 281	288, 066	61, 411			165, 162

(注) 分水量については、一日最大給水量及び一日平均給水量には含むが、年間給水量には含まない。

台帳 番号	水 道 名	計画給水 人口(人)	給水区域内 人口(人) (A)	現在給水 人口(人) (B)	給水率(%) (B/A)	取 水 の 状 況 (千m3)						給 水 の 状 況 (千m3)				供給価格 (円)		備 考	
						表流水	伏流水	浅井戸	深井戸	浄水受水	湧 水	計	年間給水量 (C)	年間分水量 (D)	年間有効 水量(E)	有効率 (D+E)/(C+D)	1 0 m3/月		2 0 m3/月
001	鳥取市上水道	188,000	160,982	160,276	99.6	83	18,903	378	795	0	525	20,684	20,011	0	19,073	95.3	993	2,073	
002	米子市上水道	187,000	188,225	186,698	99.2	0	2,430	10,978	9,707	0	26	23,141	22,903	0	21,515	93.9	1,103	2,194	
003	倉吉市上水道	48,600	41,299	41,216	99.8	0	1,840	3,302	811	0	0	5,953	5,953	0	5,043	84.7	1,060	2,312	
004	智頭町上水道	5,010	2,719	2,638	97.0	0	269	134	0	0	0	403	403	0	273	67.7	2,050	3,780	
006	琴浦町上水道	17,810	16,430	16,344	99.5	0	0	0	2,177	0	0	2,177	2,177	0	1,647	75.7	1,370	2,930	
010	三朝町上水道	6,000	4,735	4,735	100.0	0	0	1,064	0	0	0	1,064	987	0	768	77.8	864	2,160	
012	中山地区上水道	5,010	4,267	4,145	97.1	0	0	56	556	0	0	612	612	0	445	72.7	1,094	2,530	
014	岩美町上水道	9,990	9,638	9,545	99.0	0	886	344	0	0	0	1,230	1,092	0	923	84.5	1,954	3,207	
015	大山地区上水道	5,014	4,698	4,668	99.4	0	0	5	487	0	0	492	492	0	446	90.7	1,158	2,670	
017	南部町上水道	10,520	10,441	10,441	100.0	0	0	903	5	0	330	1,238	1,238	0	1,100	88.9	1,563	3,075	
018	大山寺地区上水道	8,757	408	388	95.1	0	0	20	93	0	0	113	113	0	98	86.7	1,158	2,670	
019	伯耆町上水道	5,430	5,412	5,041	93.1	0	0	0	536	0	0	536	535	0	505	94.4	1,080	2,160	
021	湯梨浜町上水道	15,030	14,193	14,127	99.5	0	610	0	1,152	0	119	1,881	1,881	0	1,695	90.1	998	2,028	
022	北栄町上水道	16,037	15,614	15,547	99.6	0	0	33	1,854	0	0	1,887	1,887	0	1,534	81.3	1,296	2,970	
	合 計	528,208	479,061	475,809	99.3	83	24,938	17,217	18,173	0	1,000	61,411	60,284	0	55,065	91.3			

2 簡易水道（その1）

市町村名	事業者名	水道統計番号	水事業名	創設給水開始年月日	現事業計画		現在					主な水源（箇所数）	主な浄水方法（箇所数）	1日平均給水量（m ³ /日）
					認可年月日	計画給水人口（人）	現在給水人口（人）	年間給水量（m ³ ）	実績1日最大給水量（m ³ /日）	施設能力（m ³ /日）	年間取水量（m ³ ）			
鳥取市	鳥取市	1	円通寺	S37.11	H9.5.1	438	372	33,270	112	135	33,270	浅井戸（1）	消毒のみ（1）	91
	鳥取市	2	野坂	S31.12	H3.4.10	368	270	28,294	95	125	28,294	浅井戸（1）	消毒のみ（1）	77
	鳥取市	5	明豊	S31.1	H25.3.15	762	749	71,012	238	312	72,713	浅井戸（4） 深井戸（1）	消毒のみ（4） 急速ろ過（1）	194
	鳥取市	6	百谷安畑	S51.4	H18.3.30	103	82	8,556	29	31	9,412	深井戸（1）	急速ろ過（1）	23
	鳥取市	7	矢矯	S30.3	S29.3.	200	51	5,027	17	21	5,027	湧水（1）	消毒のみ（1）	14
	鳥取市	9	河内小原	S30.12	H18.3.30	265	245	22,054	74	122	24,259	浅井戸（1）	膜ろ過（1）	60
	鳥取市	10	有富	H3.9.21	H2.10.19	101	66	6,919	23	51	7,611	表流水（1） 浅井戸（1）	緩速ろ過（1）	19
	鳥取市	11	岩坪	H9.4.1	H8.2.28	360	253	16,833	56	180	16,833	深井戸（1）	消毒のみ（1）	46
	鳥取市	12	上砂見	H9.4.1	H8.3.25	368	206	14,386	48	186	14,386	深井戸（1）	消毒のみ（1）	39
	鳥取市	13	細見	H12.7.1	H12.6.22	164	135	10,880	36	73	11,968	深井戸（1）	急速ろ過（1）	30
	鳥取市	14	高路	H13.3.31	H13.2.15	208	145	12,167	41	86	13,384	深井戸（1）	急速ろ過（1）	33
	鳥取市	15	神戸	H15.12.1	H15.11.25	416	270	23,406	78	227	23,406	深井戸（1）	消毒のみ（1）	64
	鳥取市	16	明治	H16.8.1	H16.2.27	570	442	39,789	133	288	43,768	浅井戸（1）	膜ろ過（1）	109
	鳥取市	17	高岡	S41.1.11	H11.1.11	520	461	29,769	107	164	30,690	深井戸（1）	消毒のみ（1）	81
	鳥取市	18	国府	S28.12.1	H25.7.8	3,062	2,822	255,448	1132	1309	278,530	伏流水（1） 深井戸（2）	消毒のみ（2） 膜ろ過（1）	698
	鳥取市	20	神垣	S34.12.1	H7.3.31	213	157	14,186	48	120	14,624	深井戸（1）	消毒のみ（1）	39
	鳥取市	21	雨滝	S32.11.1	H2.6.16	101	33	3,785	11	57	3,903	深井戸（1）	消毒のみ（1）	10
	鳥取市	22	大石	S39.11.1	H9.6.19	101	40	3,318	9	43	3,421	深井戸（1）	消毒のみ（1）	9
	鳥取市	23	栃本	H10.4.1	H9.3.31	139	52	4,669	16	71	4,813	深井戸（1）	消毒のみ（1）	13
	鳥取市	24	楠城	S31.12.1	H10.5.27	115	49	4,241	14	50	4,372	深井戸（1）	消毒のみ（1）	12
	鳥取市	25	石井谷	S32.11.1	S38.10.25	200	12	845	3	50	871	伏流水（1）	消毒のみ（1）	2
	鳥取市	26	上地	S38.10.1	S38.7.23	560	109	7,937	28	84	8,183	伏流水（2）	消毒のみ（1）	22
	鳥取市	27	荒舟	S39.10.1	S39.7.29	155	56	5,618	12	23	5,792	伏流水（1）	消毒のみ（1）	15
	鳥取市	28	蔵見上野	S29.11.1	H22.9.14	670	426	32,346	110	196	32,346	深井戸（1）	消毒のみ（2）	88
	鳥取市	29	福部中央	S28.5.1	H14.3.28	2,559	2,102	177,485	607	1019	177,485	深井戸（7）	消毒のみ（4）	485
	鳥取市	30	湯山	S38.11.1	H14.3.29	555	532	150,816	516	1877	150,816	深井戸（7）	消毒のみ（2）	412
	鳥取市	31	用瀬	S30.1.1	S39.12.1	3,000	893	133,884	450	450	161,718	伏流水（1）	消毒のみ（1）	366
	鳥取市	32	大村	S52.1.1	S63.12.1	1,200	1,133	170,893	650	673	170,893	浅井戸（1） 伏流水（1）	消毒のみ（1）	467
	鳥取市	33	社	S56.1.1	S54.5.11	873	616	62,050	170	175	62,050	深井戸（1）	消毒のみ（1）	170
	鳥取市	34	社中央	S37.1.1	H13.2.15	445	322	44,720	151	855	49,192	表流水（1）	膜ろ過（1）	122
	鳥取市	35	上安蔵	S61.4.1	S59.6.16	187	119	12,967	36	37	12,967	伏流水（1）	消毒のみ（1）	35
	鳥取市	36	屋住	S61.4.1	S60.6.6	188	113	10,416	37	38	10,416	浅井戸（1）	消毒のみ（1）	28
	鳥取市	37	江波	S47.1.1	H14.3.29	125	67	10,602	36	37	12,722	表流水（1）	緩速ろ過（1）	29
	鳥取市	38	口佐治	S55.12.31	H13.12.21	780	633	59,603	195	252	59,603	深井戸（1）	消毒のみ（1）	163
	鳥取市	39	中佐治	H5.4.1	H2.8.22	855	512	43,193	153	501	43,693	湧水（1）	消毒のみ（1）	118
	鳥取市	40	西加茂	S31.8.14	H8.3.28	131	83	10,723	33	33	10,723	浅井戸（1）	消毒のみ（1）	29
	鳥取市	41	津無	S34.3.31	S33.9.6	400	136	17,958	58	60	17,958	湧水（1）	消毒のみ（1）	49
	鳥取市	42	津野	H3.3.31	H1.12.7	171	124	27,568	83	105	27,568	湧水（3）	消毒のみ（1）	75
	鳥取市	43	大水	S30.6.28	S58.11.10	146	71	14,439	46	105	14,439	湧水（1）	消毒のみ（1）	39

市町村名	事業者名	水道統計番号	水事業名	創設給水開始年月日	現事業計画		現在					主な水源（箇所数）	主な浄水方法（箇所数）	1日平均給水量（m ³ /日）
					認可年月日	計画給水人口（人）	現在給水人口（人）	年間給水量（m ³ ）	実績1日最大給水量（m ³ /日）	施設能力（m ³ /日）	年間取水量（m ³ ）			
	鳥取市	44	畑	S32. 11. 10	S61. 5. 19	146	80	20, 640	64	105	20, 640	湧水（1）	消毒のみ（1）	56
	鳥取市	45	つく谷	S62. 4. 1	S61. 4. 26	245	107	33, 726	105	105	33, 726	湧水（1）	消毒のみ（1）	92
	鳥取市	46	余戸	S32. 11. 10	S32. 9. 17	300	89	14, 125	45	45	14, 125	湧水（1）	消毒のみ（1）	39
	鳥取市	47	河本	S28. 8. 1	S28. 3. 31	200	65	9, 198	30	53	9, 198	湧水（1）	消毒のみ（1）	25
	鳥取市	48	尾際	S44. 12. 1	H18. 3. 30	130	99	7, 922	28	53	7, 992	深井戸（1）	急速ろ過（1）	22
	鳥取市	49	第1	S45. 10. 15	H13. 3. 30	731	559	53, 172	180	273	53, 172	深井戸（1）	消毒のみ（1）	145
	鳥取市	50	第2	S51. 8. 13	S50. 8. 4	270	182	12, 259	39	41	12, 259	深井戸（1）	消毒のみ（1）	33
	鳥取市	51	第3	S33. 8. 1	S53. 6. 21	2, 310	1, 467	142, 719	524	216	142, 719	深井戸（1）	消毒のみ（1）	390
	鳥取市	52	第4	S50. 4. 1	S52. 6. 27	2, 860	1, 383	204, 039	537	541	204, 039	深井戸（2）	消毒のみ（2）	557
	鳥取市	53	第5	S40. 4. 1	H14. 3. 4	3, 719	3, 612	466, 366	1987	2051	466, 366	浅井戸（2） 深井戸（1）	消毒のみ（2）	1, 274
	鳥取市	54	第6	S43. 4. 1	H14. 1. 21	2, 135	1, 762	173, 116	696	855	173, 116	浅井戸（2） 湧水（1）	消毒のみ（2） 急速ろ過（1）	473
	鳥取市	55	鹿野地区	S50. 5. 15	S58. 8. 17	1, 980	1, 464	133, 296	548	730	133, 296	伏流水（1）	消毒のみ（1）	364
	鳥取市	56	今市勝谷	S47. 4. 1	H16. 7. 29	2, 190	1, 691	283, 338	1164	1669	283, 338	浅井戸（2）	消毒のみ（2）	774
	鳥取市	57	河内上条	H15. 4. 1	H15. 3. 28	140	94	6, 324	26	42	6, 327	浅井戸（1）	消毒のみ（1）	17
	鳥取市	58	河内下条	S52. 4. 1	H6. 11. 14	267	138	12, 576	52	855	12, 576	湧水（1）	消毒のみ（1）	34
	鳥取市	59	小畑地区	S51. 4. 1	S50. 8. 8	136	87	7, 664	21	21	7, 664	伏流水（1）	消毒のみ（1）	21
	小別所地区	60	小別所地区	S31. 4. 1	S30. 8. 10	420	162	19, 023	57	63	19, 023	湧水（1）	消毒のみ（1）	52
	鳥取市	61	勝部	S53. 4	H14. 3. 26	810	533	42, 992	128	286	47, 769	表流水（1）	緩速ろ過（1）	117
	鳥取市	62	長和瀬	S29. 3	H13. 3. 30	368	253	28, 050	188	216	28, 050	深井戸（1）	消毒のみ（1）	77
	鳥取市	63	蔵内	S29. 12	H4. 3. 13	224	154	22, 763	80	855	25, 292	湧水（1）	消毒のみ（1）	62
	鳥取市	64	八葉寺	S48. 1	S47. 9	210	92	7, 163	28	32	7, 163	湧水（1）	消毒のみ（1）	20
	鳥取市	65	早牛	H9. 4. 1	H7. 3. 29	260	149	15, 330	78	157	17, 033	表流水（1）	急速ろ過（1）	42
			小計（61事業）			41, 825	29, 181	3, 317, 873	12, 296	19, 485	3, 399, 002	(89)	(76)	9, 065
岩美町	岩美町	1	岩井	S33. 6. 24	H21. 3. 11	1, 054	1, 001	122, 064	470	738	140, 528	表流水（1） 浅井戸（2）	消毒のみ（2） 膜ろ過（1）	334
	岩美町	2	長谷	S35. 4. 1	H12. 2. 7	296	212	15, 779	74	122	21, 330	表流水（1）	緩速ろ過（1）	43
	岩美町	3	蒲生地区	S58. 4. 1	H19. 12. 11	913	710	41, 551	258	301	53, 588	深井戸（2）	消毒のみ（2）	114
	岩美町	5	小田地区	H3. 4. 1	H24. 8. 31	471	455	39, 437	208	235	58, 797	浅井戸（1） 深井戸（1）	消毒のみ（2）	108
			小計（4事業）			2, 734	2, 378	218, 831	1, 010	1, 396	274, 243	(8)	(8)	598

市町村名	事業者名	水道統計番号	水事業名	創設給水開始年月日	現事業計画		現在					主な水源（箇所数）	主な浄水方法（箇所数）	1日平均給水量（m ³ /日）
					認可年月日	計画給水人口（人）	現在給水人口（人）	年間給水量（m ³ ）	実績1日最大給水量（m ³ /日）	施設能力（m ³ /日）	年間取水量（m ³ ）			
若桜町	若桜町	1	若桜地区	S34.3.1	S54.8.16	3,700	2,041	367,183	1698	2425	367,183	表流水（1） 伏流水（1） 浅井戸（1）	消毒のみ（2） 緩速ろ過（1）	1,003
	若桜町	2	吉川地区	S33.4.1	H19.3.30	265	193	25,574	86	86	25,574	深井戸（2）	消毒のみ（2）	70
	若桜町	3	中原地区	S39.4.1	S38.8.24	560	119	15,628	75	79	15,628	表流水（1）	緩速ろ過（1）	43
	若桜町	4	つく米地区	S32.8.1	S46.8.5	770	100	14,409	61	116	14,409	湧水（1）	消毒のみ（1）	39
	若桜町	5	小船地区	S39.4.1	S52.2.7	320	110	15,695	63	63	15,695	伏流水（2）	消毒のみ（1）	43
	若桜町	6	諸鹿地区	S36.4.1	S47.6.24	285	47	4,726	34	57	4,726	表流水（1）	緩速ろ過（1）	13
	若桜町	7	瀬見地区	S34.11.1	S58.10.4	114	38	4,044	20	28	4,044	表流水（1）	緩速ろ過（1）	11
	若桜町	8	梶原地区	S30.4.1	H6.3.31	101	53	4,849	30	30	4,849	浅井戸（1）	消毒のみ（1）	13
	若桜町	9	岩屋堂地区	S44.4.1	S43.9.5	190	51	5,214	38	40	5,214	伏流水（1）	消毒のみ（1）	14
	若桜町	10	糸白見地区	S45.4.1	S44.9.29	268	115	8,859	60	90	8,859	伏流水（1）	消毒のみ（1）	24
	若桜町	11	屋堂羅地区	S53.4.1	S52.6.28	200	109	8,950	50	50	8,950	深井戸（1）	消毒のみ（1）	24
	若桜町	12	赤松地区	H10.4.1	H11.3.30	238	134	7,906	30	164	7,906	深井戸（1）	急速ろ過（1）	22
	若桜町	13	大野地区	H12.2.1	H10.1.19	136	72	7,059	33	54	7,059	浅井戸（1）	消毒のみ（1）	19
			小計（13事業）			7,147	3,182	490,096	2,278	3,282	490,096	(17)	(16)	1,339
智頭町	智頭町	1	山郷	S34.4.9	S32.7.8	1,600	559	61,080	218	240	62,912	表流水（4）	消毒のみ（4）	167
	智頭町	2	芦津	S32.4.14	S56.8.5	400	238	24,644	88	100	25,382	伏流水（2）	消毒のみ（2）	67
	智頭町	3	市瀬	S38.12.31	H18.10.6	220	95	5,046	18	198	5,234	浅井戸（1）	消毒のみ（1）	14
	智頭町	4	南方	S38.12.29	H17.4.4	369	140	11,884	42	55	12,240	伏流水（1）	消毒のみ（1）	32
	智頭町	5	惣地	S35.1.25	S34.8.4	370	146	9,017	32	56	9,287	湧水（1）	消毒のみ（1）	25
	智頭町	7	穂見	S40.11.13	S40.6.1	180	86	5,397	19	27	5,567	伏流水（1）	消毒のみ（1）	15
	智頭町	8	大屋	S36.2.3	S35.8.13	250	124	7,645	27	38	7,875	表流水（1）	消毒のみ（1）	21
	智頭町	9	野原	S35.3.15	S34.8.4	250	104	6,505	23	30	6,567	湧水（1）	消毒のみ（1）	18
	智頭町	10	毛谷	S36.2.9	S35.8.13	220	101	6,288	22	33	6,478	表流水（1）	消毒のみ（1）	17
	智頭町	11	篠坂	S44.1.15	S43.9.5	110	50	3,523	13	17	3,628	伏流水（1）	消毒のみ（1）	10
	智頭町	12	郷原	S34.3.25	S59.6.14	347	192	15,065	54	109	15,516	浅井戸（2）	消毒のみ（2）	41
	智頭町	13	浅見	S39.11.20	S59.6.16	169	104	10,493	37	49	10,807	浅井戸（1）	消毒のみ（2）	29
	智頭町	14	大呂	S36.4.13	S59.6.14	222	108	7,479	27	44	7,704	浅井戸（1）	消毒のみ（2）	20
	智頭町	15	山ノ上	S34.4.9	S53.5.17	135	85	6,149	22	49	6,342	浅井戸（1）	消毒のみ（1）	17
	波多地区	16	波多	S30.9.15	S30.8.9	240	113	6,770	24	36	6,996	表流水（1）	消毒のみ（1）	18
			小計（15事業）			5,082	2,245	186,985	666	1,081	192,535	(20)	(22)	511
八頭町	八頭町	1	明辺	S30.11.1	S30.8.3	280	16	1,640	10	42	1,640	湧水（1）	消毒のみ（1）	4
	八頭町	2	山志谷	S33.11.1	S32.11.1	101	15	1,550	9	15	1,550	表流水（2）	消毒のみ（2）	4
	八頭町	3	落岩・麻生	S60.3.1	H15.4.4	291	266	14,785	73	110	14,785	浅井戸（1）	消毒のみ（1）	40
	八頭町	4	福地・野町	S29.3.1	H4.7.6	370	255	18,873	85	207	18,873	深井戸（1）	消毒のみ（1）	52
	八頭町	5	花原	S32.10.1	S31.5.7	116	96	5,263	22	17	5,263	伏流水（1）	消毒のみ（1）	14
	八頭町	6	池田	S33.12.1	H8.3.27	280	216	25,730	22	84	25,730	浅井戸（1）	消毒のみ（1）	70
	八頭町	7	郡家第1	S57.4.1	H7.3.31	4,370	4,664	536,216	2157	2188	536,216	浅井戸（2）	消毒のみ（2）	1,465
	八頭町	8	郡家第2	S59.5.1	H12.3.24	4,000	3,473	229,531	1102	1622	330,531	浅井戸（1）	消毒のみ（3）	627
	八頭町	9	大御門	H5.5.1	H3.3.25	1,020	758	64,629	244	544	64,629	浅井戸（1）	消毒のみ（1）	177
	八頭町	10	船岡地区外	S48.9.1	H10.3.26	4,120	3,136	299,731	437	1328	299,731	浅井戸（4）	消毒のみ（4）	819
	八頭町	11	隼	S30.12.1	H9.5.1	787	554	70,229	266	483	70,229	浅井戸（1）	消毒のみ（1）	192

市町村名	事業者名	水道統計番号	水事業名	創設給水開始年月日	現事業計画		現在					主な水源（箇所数）	主な浄水方法（箇所数）	1日平均給水量（m ³ /日）
					認可年月日	計画給水人口（人）	現在給水人口（人）	年間給水量（m ³ ）	実績1日最大給水量（m ³ /日）	施設能力（m ³ /日）	年間取水量（m ³ ）			
	八頭町	12	福井	S62. 4. 1	S60. 12. 5	210	137	13,735	52	93	13,735	浅井戸（1）	消毒のみ（1）	38
	八頭町	13	日下部	S36. 4. 1	H4. 6. 10	420	260	35,832	117	126	35,832	浅井戸（1）	消毒のみ（1）	98
	八頭町	14	八東	S61. 4. 1	H16. 3. 31	4,463	3,151	343,853	1381	1787	343,853	表流水（2） 浅井戸（3）	消毒のみ（3） 緩速ろ過（1）	939
	八頭町	15	用呂	S49. 2. 2	H18. 9. 20	190	179	20,436	67	66	20,436	浅井戸（1）	消毒のみ（1）	56
	八頭町	16	島南	S41. 4. 1	S40. 6. 29	762	412	45,919	189	225	45,919	表流水（1）	消毒のみ（1）	125
	八頭町	17	日田	S30. 12. 1	S30. 8. 6	500	218	22,713	93	225	22,713	表流水（1）	消毒のみ（1）	62
	小 計（17事業）					22,280	17,806	1,750,665	6,326	9,162	1,851,665	(26)	(27)	4,783
倉吉市	倉吉市	1	関金	S29. 8. 1	H15. 8. 22	4,500	3,299	583,625	1925	3983	583,625	伏流水（1） 浅井戸（2） 湧水（3）	消毒のみ（6） 膜ろ過（1）	1,595
	倉吉市	2	久米	S35. 4. 1	H12. 3. 24	2,370	1,971	263,140	982	1300	263,140	浅井戸（3） 深井戸（2） 浄水受水（1）	消毒のみ（6）	719
	倉吉市	3	富海	S36. 4. 1	S61. 5. 2	220	174	14,596	58	80	14,596	浅井戸（1）	消毒のみ（1）	40
	倉吉市	4	今在家	S43. 4. 1	H3. 12. 4	128	83	7,042	40	38	7,042	深井戸（1）	消毒のみ（1）	19
	倉吉市	5	大河内	S39. 4. 1	H10. 10. 9	235	128	10,534	42	42	10,534	深井戸（1）	消毒のみ（1）	29
	倉吉市	6	服部	S37. 4. 1	S36. 3. 29	420	102	9,295	37	63	9,295	浅井戸（1）	消毒のみ（1）	25
	倉吉市	7	岩倉	H9. 4. 1	H7. 3. 31	141	110	9,651	87	87	9,651	浅井戸（1）	消毒のみ（1）	26
	小 計（7事業）					8,014	5,867	897,883	3,171	5,593	897,883	(17)	(18)	2,453
三朝町	三朝町	1	中津	S37. 10. 1	S37. 8. 2	180	6	173	1	270	240	湧水（1）	消毒のみ（1）	0
	三朝町	2	神倉	S31. 11. 1	S31. 7. 27	135	69	4,838	17	27	9,855	湧水（1）	消毒のみ（1）	13
	三朝町	3	東小鹿	S33. 3. 10	S32. 8. 1	330	107	7,629	27	49	17,885	湧水（1）	消毒のみ（1）	21
	三朝町	4	西小鹿	S52. 3. 26	S51. 7. 5	221	127	11,781	39	39	14,045	湧水（1）	消毒のみ（1）	32
	三朝町	5	高橋	S48. 1. 11	S47. 9. 1	187	79	8,495	28	28	10,220	湧水（1）	消毒のみ（1）	23
	三朝町	6	坂本	S58. 5. 21	S56. 12. 8	317	193	16,111	58	128	46,720	湧水（1）	消毒のみ（1）	44
	三朝町	7	小河内	H6. 4. 1	H5. 3. 11	155	119	9,690	35	80	29,200	湧水（1）	消毒のみ（1）	26
	三朝町	8	下谷・福田	S36. 12. 1	H15. 9. 9	103	96	10,712	38	38	13,870	湧水（1）	消毒のみ（1）	29
	三朝町	9	湧谷	S36. 1. 6	S35. 8. 13	200	82	8,188	29	30	10,950	湧水（1）	消毒のみ（1）	22
	三朝町	10	助谷	S46. 1. 1	S45. 8. 7	183	108	9,625	34	27	13,489	湧水（1）	消毒のみ（1）	26
	三朝町	11	久原	S45. 3. 26	S44. 9. 29	160	74	5,831	21	24	8,760	湧水（1）	消毒のみ（1）	16
	三朝町	12	曹源寺	S35. 2. 11	S34. 8. 4	220	124	10,753	33	24	12,045	湧水（1）	消毒のみ（1）	29
	三朝町	13	木地山	S36. 12. 1	S55. 10. 20	143	49	3,426	12	29	10,585	湧水（1）	消毒のみ（1）	9
	三朝町	14	加谷	S36. 1. 6	S35. 8. 13	200	95	6,379	23	30	10,950	湧水（1）	消毒のみ（1）	17
	三朝町	15	穴鴨	S33. 3. 7	S58. 5. 16	265	181	19,174	68	87	23,075	湧水（1）	消毒のみ（1）	52
	三朝町	16	田代	S42. 12. 13	S42. 6. 21	120	10	946	4	18	6,570	湧水（1）	消毒のみ（1）	3
	三朝町	17	下畑	S36. 9. 29	S36. 8. 22	200	31	2,855	10	30	10,950	湧水（1）	消毒のみ（1）	8
	三朝町	18	下西谷	S37. 12. 19	S37. 8. 2	200	73	6,164	22	33	10,950	湧水（1）	消毒のみ（1）	17
	小 計（18事業）					3,519	1,623	142,770	499	991	260,359	(18)	(18)	390

市町村名	事業者名	水道統計番号	水事業名	創設給水開始年月日	現事業計画		現在					主な水源（箇所数）	主な浄水方法（箇所数）	1日平均給水量（m ³ /日）
					認可年月日	計画給水人口（人）	現在給水人口（人）	年間給水量（m ³ ）	実績1日最大給水量（m ³ /日）	施設能力（m ³ /日）	年間取水量（m ³ ）			
湯梨浜町	湯梨浜町	1	浜地区	S33.3.1	S33.3.1	180	125	13,005	39	50	13,005	浅井戸（1）	消毒のみ（1）	36
	湯梨浜町	2	泊	S33.3.1	H14.3.13	2,316	1,849	201,450	726	1190	207,395	深井戸（4）	消毒のみ（2）	550
	湯梨浜町	3	原地区	S57.2.1	H7.3.22	330	213	29,698	173	394	29,698	深井戸（2）	消毒のみ（2）	81
	湯梨浜町	4	宇谷地区	S37.12.1	H15.6.24	700	579	60,106	232	295	70,713	浅井戸（1）	消毒のみ（1）	164
	湯梨浜町	5	白石地区	S41.3.1	H16.12.17	150	74	9,564	41	70	9,564	深井戸（1） 湧水（1）	消毒のみ（1） 緩速ろ過（1）	26
	湯梨浜町	6	羽衣石地区	H9.1.27	H7.1.30	143	82	10,740	46	92	10,740	深井戸（1）	消毒のみ（1）	29
			小計（6事業）			3,819	2,922	324,563	1,257	2,091	341,115	(11)	(9)	887
大山町	大山町	1	佐摩地区	S35.3.1	S34.8.4	400	136	13,191	49	60	13,191	深井戸（1）	消毒のみ（1）	36
	大山町	2	豊房地区	S36.11.1	H25.8.2	251	241	30,009	114	145	30,009	深井戸（1）	消毒のみ（1）	82
	大山町	4	赤松地区	S33.3.1	H2.8.22	254	220	29,168	114	169	29,168	深井戸（1）	消毒のみ（1）	80
	大山町	5	前地区	S62.3.1	S61.5.2	140	64	5,582	21	28	5,582	深井戸（1）	消毒のみ（1）	15
	大山町	6	今在家地区	S33.4.1	S57.2.25	190	164	20,336	70	113	20,336	深井戸（1）	消毒のみ（1）	56
	大山町	7	押平地区	S41.3.31	H23.6.15	945	760	96,643	297	432	96,643	深井戸（1）	消毒のみ（1）	264
	大山町	8	庄内地区	H7.1.4	H5.9.17	1,336	1,001	90,941	337	888	90,941	深井戸（1）	消毒のみ（1）	248
	大山町	9	名和地区	S42.3.25	H9.3.31	2,721	2,341	248,897	889	1040	248,897	深井戸（2）	消毒のみ（2）	680
	大山町	10	東坪地区	H9.7.1	H8.3.27	993	710	62,699	227	397	62,699	深井戸（1）	消毒のみ（1）	171
	大山町	11	豊成地区	H12.3.21	H10.3.26	720	477	23,523	116	250	23,523	深井戸（1）	消毒のみ（1）	64
			小計（10事業）			7,950	6,114	620,989	2,234	3,522	620,989	(11)	(11)	1,697
南部町	南部町	1	池野鶴田	S46.4.1	H13.3.30	250	173	17,201	88	104	17,201	深井戸（1）	消毒のみ（1）	47
	南部町	2	東上	S37.2.1	H15.6.12	167	125	11,693	46	57	11,693	深井戸（1）	消毒のみ（1）	32
	南部町	3	東長田	S63.12.1	S62.11.4	220	159	14,023	28	100	14,023	深井戸（1）	消毒のみ（1）	38
	南部町	4	上長田	H3.8.1	H1.5.15	187	107	14,068	58	72	14,068	深井戸（1）	消毒のみ（2）	38
	南部町	5	八金	H6.8.1	H5.3.4	125	69	4,996	59	64	4,996	深井戸（1）	消毒のみ（1）	14
	南部町	6	入蔵	H8.1.1	H7.3.29	110	71	5,698	30	68	5,698	深井戸（1）	消毒のみ（1）	16
			小計（6事業）			1,059	704	67,679	309	465	67,679	(6)	(7)	185
伯耆町	伯耆町	1	八郷地区	S44.7.1	H16.3.31	3,123	1,586	225,466	900	1856	225,466	伏流水（1） 深井戸（2）	消毒のみ（3）	616
	伯耆町	2	溝口地区	S41.4.1	H21.6.10	4,426	3,506	392,406	1550	2093	392,406	深井戸（10）	消毒のみ（10）	1,072
	伯耆町	3	榎水地区	S41.4.1	S59.12.28	2,400	8	18,103	103	1176	18,103	深井戸（2）	消毒のみ（2）	49
	伯耆町	4	上野地区	S28.10.1	S54.5.31	104	75	5,021	21	30	5,021	深井戸（1）	消毒のみ（1）	14
	伯耆町	5	金屋谷	S41.11.1	H11.3.30	198	155	14,199	75	79	14,199	深井戸（1）	消毒のみ（1）	39
	伯耆町	6	岩立地区	S33.10.1	H12.4.10	130	108	8,430	45	55	8,430	深井戸（1）	消毒のみ（1）	23
	伯耆町	7	大内地区	S33.10.1	H8.2.16	105	64	5,660	23	37	5,660	伏流水（1）	消毒のみ（1）	15
	伯耆町	8	藍野地区	H24.4.1	H25.6.11	108	80	28,877	107	109	28,877	深井戸（1）	消毒のみ（2）	79
			小計（8事業）			10,594	5,582	698,162	2,824	5,435	698,162	(20)	(19)	1,908

市町村名	事業者名	水道統計番号	水事業名	創設給水開始年月日	現事業計画		現在					主な水源（箇所数）	主な浄水方法（箇所数）	1日平均給水量（m ³ /日）
					認可年月日	計画給水人口（人）	現在給水人口（人）	年間給水量（m ³ ）	実績1日最大給水量（m ³ /日）	施設能力（m ³ /日）	年間取水量（m ³ ）			
日南町	日南町	1	多里	S35.10.1	H20.3.26	622	515	73,543	145	259	78,429	表流水（2）	急速ろ過（1） 活性炭（1）	201
	日南町	3	笠木	S40.4.1	H14.6.25	310	171	12,993	35	178	12,993	深井戸（1）	消毒のみ（1）	36
	日南町	4	茶屋	S40.4.1	S49.9.20	420	266	26,968	70	146	26,968	伏流水（1）	急速ろ過（1）	74
	日南町	5	日野上・生山	H8.4.1	H26.3.27	1,340	1,356	182,356	560	551	183,356	深井戸（1）	消毒のみ（1）	498
	日南町	6	花口	S36.4.1	H8.3.29	228	145	12,509	36	124	12,509	浅井戸（1） 深井戸（1）	消毒のみ（1）	34
	日南町	7	石見	S52.4.1	S51.7.7	980	471	50,061	154	271	50,061	浅井戸（1）	消毒のみ（1）	137
	日南町	8	中石見	H8.4.1	H5.6.7	260	136	11,767	42	42	11,767	浅井戸（1）	消毒のみ（1）	32
	日南町	9	下石見	S39.4.1	H8.3.22	422	312	40,857	97	223	40,857	深井戸（1）	消毒のみ（1）	112
	日南町	10	福栄	S38.4.1	H7.8.8	388	219	20,714	59	150	20,714	深井戸（1）	消毒のみ（1）	57
	日南町	11	猪子原	H14.6.1	H12.8.22	102	18	1,278	4	15	1,278	深井戸（1）	消毒のみ（1）	3
	日南町	12	白谷	H14.6.1	H12.8.22	170	113	8,005	23	51	8,005	深井戸（1）	消毒のみ（1）	22
小計（11事業）						5,242	3,722	441,051	1,226	2,010	446,937	(12)	(11)	1,205
日野町	日野町	1	根雨地区	S34.3.20	H11.9.20	1,750	1,306	280,769	1030	1530	282,289	伏流水（1）	急速ろ過（1）	767
	日野町	2	黒坂地区	S30.9.1	H19.10.3	816	657	89,854	263	340	90,194	伏流水（1） 深井戸（1）	消毒のみ（1） 急速ろ過（1）	246
	日野町	3	下榎地区	S37.2.25	H15.12.22	430	325	40,627	129	188	40,815	深井戸（2）	消毒のみ（1）	111
	日野町	4	下黒坂	S46.3.25	H13.11.20	101	78	8,370	20	30	8,400	深井戸（1）	消毒のみ（1）	23
	日野町	5	板井原地区	S39.12.25	H15.4.24	105	62	4,454	15	59	4,513	深井戸（1）	消毒のみ（1）	12
	日野町	6	上菅地区	S33.6.30	H17.5.18	161	83	7,543	26	48	7,591	深井戸（1）	消毒のみ（1）	21
	日野町	7	安原地区	S34.1.25	H8.3.28	101	65	4,216	25	47	4,263	深井戸（1）	消毒のみ（1）	12
	日野町	8	金持地区	H14.2.1	H13.4.11	150	86	4,572	25	45	4,617	深井戸（1）	消毒のみ（1）	12
小計（8事業）						3,614	2,662	440,405	1,533	2,287	442,682	(10)	(9)	1,203
江府町	江府町	1	江尾地区	S32.8.1	H16.3.5	1,490	1,179	300,576	979	625	300,576	深井戸（2）	消毒のみ（1）	821
	江府町	2	貝田地区	S27.12.1	H7.7.17	212	169	16,751	74	131	16,751	伏流水（1）	消毒のみ（1）	46
	江府町	3	御机地区	S36.8.1	H16.3.31	146	127	16,010	89	44	16,010	深井戸（1）	消毒のみ（1）	44
	江府町	4	米沢地区	H8.7.3	H6.6.21	521	338	40,473	169	358	40,473	湧水（2）	消毒のみ（3）	111
	江府町	5	大河原地区	S49.6.1	H13.5.29	120	74	14,636	71	40	14,636	深井戸（1）	消毒のみ（1）	40
	江府町	6	第二共同地区	S54.6.1	H14.5.30	360	279	28,900	102	139	28,900	深井戸（1）	消毒のみ（1）	79
	江府町	7	下蚊屋地区	S52.5.1	H14.5.30	125	100	14,121	68	38	14,121	深井戸（1）	消毒のみ（1）	39
	江府町	9	川筋地区	S57.6.1	H8.3.25	758	586	91,839	308	408	91,839	伏流水（1） 深井戸（1）	消毒のみ（2）	251
	江府町	10	柿原地区	S59.4.1	H21.11.12	110	84	7,674	32	33	7,674	深井戸（1）	消毒のみ（1）	21
小計（9事業）						3,842	2,936	530,980	1,892	1,816	530,980	(12)	(12)	1,451
合計		193事業				126,721	86,924	10,128,932	37,522	58,616	10,514,327	(277)	(263)	27,675

2 簡易水道（その2）

水道統計番号	市町村名	水道事業名	計画給水人口 (人)	給水区域 内人口 (人)	現在給水 人口 (人)	計画1日 最大給水 量 (m ³)	計画1日 最大取水 量 (m ³)	年間 取水量 (m ³)	年間取水内訳						年間 給水量 (m ³)	年間給水量内訳				有効率 (%)	有収率 (%)	実績1日最 大給水量 (m ³)	実績1日平 均給水量 (m ³)	10m ³ 当 使用料 (円)
									自流 (m ³)	伏流水 (m ³)	浅井戸 (m ³)	深井戸 (m ³)	浄水受水 (m ³)	湧水 (m ³)		有収水量		無収水量 (m ³)	無効水量 (m ³)					
																生活用(m ³)	その他(m ³)							
1	鳥取市	円通寺	438	372	372	135	135	33,270	0	0	33,270	0	0	0	33,270	30,143	0	1,283	1,844	94.5	90.6	112	91	443
2	鳥取市	野坂	368	270	270	125	125	28,294	0	0	28,294	0	0	0	28,294	25,635	0	1,091	1,568	94.5	90.6	95	77	1,144
3	鳥取市	明豊	762	749	749	312	320	72,713	0	0	53,998	18,715	0	0	71,012	64,339	0	2,739	3,934	94.5	90.6	238	194	1,674
4	鳥取市	百谷安畑	103	82	82	31	34	9,412	0	0	0	9,412	0	0	8,556	7,752	0	330	474	94.5	90.6	29	23	1,674
5	鳥取市	矢幡	200	51	51	21	21	5,027	0	0	0	0	0	5,027	5,027	4,554	0	194	279	94.4	90.6	17	14	1,674
6	鳥取市	河内小原	265	245	245	122	135	24,259	0	0	24,259	0	0	0	22,054	19,982	0	850	1,222	94.5	90.6	74	60	1,674
7	鳥取市	有富	101	66	66	51	56	7,611	3,805	0	3,806	0	0	0	6,919	6,269	0	267	383	94.5	90.6	23	19	1,533
8	鳥取市	岩坪	360	253	253	180	180	16,833	0	0	0	16,833	0	0	16,833	15,251	0	649	933	94.5	90.6	56	46	1,674
9	鳥取市	上砂見	368	206	206	186	186	14,386	0	0	0	14,386	0	0	14,386	13,034	0	555	797	94.5	90.6	48	39	1,674
10	鳥取市	細見	164	135	135	73	81	11,968	0	0	0	11,968	0	0	10,880	9,857	0	420	603	94.5	90.6	36	30	1,674
11	鳥取市	高路	208	145	145	86	95	13,384	0	0	0	13,384	0	0	12,167	11,024	0	469	674	94.5	90.6	41	33	1,674
12	鳥取市	神戸	416	341	270	227	227	23,406	0	0	0	23,406	0	0	23,406	21,206	0	903	1,297	94.5	90.6	78	64	1,674
13	鳥取市	明治	570	442	442	288	317	43,768	0	0	43,768	0	0	0	39,789	36,050	0	1,534	2,205	94.5	90.6	133	109	1,674
14	鳥取市	高岡	520	461	461	164	164	30,690	0	0	0	30,690	0	0	29,769	28,254	0	1,130	385	98.7	94.9	107	81	1,803
15	鳥取市	国府	3,062	2,822	2,822	1,309	1,550	278,530	0	210,786	0	67,744	0	0	255,448	231,867	0	7,791	15,790	93.8	90.8	1,132	698	1,803
16	鳥取市	神垣	213	157	157	120	120	14,624	0	0	0	14,624	0	0	14,186	13,392	0	536	258	98.2	94.4	48	39	1,803
17	鳥取市	雨滝	101	33	33	57	57	3,903	0	0	0	3,903	0	0	3,785	3,576	0	143	66	98.3	94.5	11	10	1,803
18	鳥取市	大石	101	40	40	43	43	3,421	0	0	0	3,421	0	0	3,318	3,132	0	125	61	98.2	94.4	9	9	1,803
19	鳥取市	榎本	139	52	52	71	71	4,813	0	0	0	4,813	0	0	4,669	4,428	0	177	64	98.6	94.8	16	13	1,803
20	鳥取市	楠城	115	49	49	50	55	4,372	0	0	0	4,372	0	0	4,241	4,062	0	162	17	99.6	95.8	14	12	1,803
21	鳥取市	石井谷	200	12	12	30	30	871	0	871	0	0	0	845	716	0	29	100	88.2	84.7	3	2	253	
22	鳥取市	上地	560	109	109	84	84	8,183	0	8,183	0	0	0	7,937	6,783	0	271	883	88.9	85.5	28	22	253	
23	鳥取市	荒舟	155	56	56	23	23	5,792	0	5,792	0	0	0	5,618	5,052	0	202	364	93.5	89.9	12	15	1,512	
24	鳥取市	蔵見上野	670	426	426	201	201	32,346	0	0	0	32,346	0	0	32,346	32,272	35	29	10	100.0	99.9	110	88	1,852
25	鳥取市	福部中央	2,559	2,102	2,102	1,019	1,019	177,485	0	0	0	177,485	0	0	177,485	147,304	29,163	928	90	99.9	99.4	607	485	1,852
26	鳥取市	湯山	555	532	532	1,877	1,877	150,816	0	0	0	150,816	0	0	150,816	48,820	100,348	1,438	210	99.9	98.9	516	412	1,852
27	鳥取市	用瀬	3,000	893	893	450	450	161,718	0	161,718	0	0	0	133,884	111,666	0	0	22,218	83.4	83.4	450	366	595	
28	鳥取市	大村	1,200	1,133	1,133	673	673	170,893	0	56,965	113,928	0	0	0	170,893	111,071	0	0	59,822	65.0	65.0	650	467	1,049
29	鳥取市	社	873	616	616	175	175	62,050	0	0	0	62,050	0	0	62,050	53,973	0	0	8,077	87.0	87.0	170	170	1,049
30	鳥取市	社中央	445	322	322	152	168	49,192	49,192	0	0	0	0	44,720	31,753	0	0	12,967	71.0	71.0	151	122	1,576	
31	鳥取市	上安蔵	187	119	119	37	37	12,967	0	12,967	0	0	0	12,967	11,929	0	352	686	94.7	92.0	36	35	854	
32	鳥取市	屋住	188	113	113	38	38	10,416	0	0	10,416	0	0	0	10,416	7,968	0	0	2,448	76.5	76.5	37	28	1,674
33	鳥取市	江波	125	67	67	37	41	12,722	12,722	0	0	0	0	10,602	9,558	0	0	1,044	90.2	90.2	36	29	617	
34	鳥取市	口佐治	780	633	633	252	252	59,603	0	0	0	59,603	0	0	59,603	45,657	0	99	13,847	76.8	76.6	195	163	1,879
35	鳥取市	中佐治	855	512	512	501	501	43,693	0	0	0	0	0	43,693	43,193	23,676	0	75	19,442	55.0	54.8	153	118	1,566
36	鳥取市	西加茂	131	83	83	33	33	10,723	0	0	10,723	0	0	0	10,723	6,445	0	21	4,257	60.3	60.1	33	29	1,803
37	鳥取市	津無	400	136	136	60	60	17,958	0	0	0	0	0	17,958	15,982	0	0	1,976	89.0	89.0	58	49	819	
38	鳥取市	津野	171	124	124	91	91	27,568	0	0	0	0	0	27,568	27,568	11,268	0	997	15,303	44.5	40.9	83	75	1,533
39	鳥取市	大水	146	71	71	46	46	14,439	0	0	0	0	0	14,439	13,428	0	0	1,011	93.0	93.0	46	39	1,627	
40	鳥取市	畑	146	80	80	65	65	20,640	0	0	0	0	0	20,640	17,750	0	0	2,890	86.0	86.0	64	56	1,496	
41	鳥取市	つく谷	245	107	107	105	105	33,726	0	0	0	0	0	33,726	27,655	0	0	6,071	82.0	82.0	105	92	962	
42	鳥取市	余戸	300	89	89	45	45	14,125	0	0	0	0	0	14,125	12,147	0	0	1,978	86.0	86.0	45	39	938	
43	鳥取市	河本	200	65	65	30	30	9,198	0	0	0	0	0	9,198	8,002	0	0	1,196	87.0	87.0	30	25	2,245	
44	鳥取市	尾際	130	99	99	53	59	7,992	0	0	0	7,992	0	0	7,922	7,587	0	0	335	95.8	95.8	28	22	1,566
45	鳥取市	第1	731	559	559	273	273	53,172	0	0	0	53,172	0	0	53,172	47,512	2,888	252	2,520	95.3	94.8	180	145	1,652
46	鳥取市	第2	270	182	182	41	41	12,259	0	0	0	12,259	0	0	12,259	11,503	117	58	581	95.3	94.8	39	33	1,652
47	鳥取市	第3	2,310	1,467	1,467	642	642	142,719	0	0	0	142,719	0	0	142,719	121,541	13,738	676	6,764	95.3	94.8	524	390	1,652
48	鳥取市	第4	2,860	1,383	1,383	541	882	204,039	0	0	0	204,039	0	0	204,039	101,355	60,581	1,619	40,484	80.2	79.4	537	557	1,652
49	鳥取市	第5	3,719	3,612	3,612	2,051	2,051	466,366	0	0	310,910	155,456	0	0	466,366	267,534	127,691	39,523	31,618	93.2	84.7	1,987	1,274	1,652

水道 統計 番号	市町村名	水道事業 名	計画給水 人口 (人)	給水区域 内人口 (人)	現在給水 人口 (人)	計画1日 最大給水 量 (m³)	計画1日 最大取水 量 (m³)	年間 取水量 (m³)	年間取水内訳						年間 給水量 (m³)	年間給水量内訳				有効率 (%)	有収率 (%)	実績1日最 大給水量 (m³)	実績1日平 均給水量 (m³)	10m³当 使用料 (円)	
									自流 (m³)	伏流水 (m³)	浅井戸 (m³)	深井戸 (m³)	浄水受水 (m³)	湧水 (m³)		有収水量		無収水量 (m³)	無効水量 (m³)						
																生活用(m³)	その他(m³)								
50	鳥取市	第6	2,135	1,762	1,762	855	878	173,116	0	0	115,410	0	0	0	57,706	173,116	145,527	10,433	1,560	15,596	91.0	90.1	696	473	1,652
51	鳥取市	鹿野地区	1,980	1,464	1,464	730	730	133,296	0	133,296	0	0	0	0	133,296	107,331	20,510	225	5,230	96.1	95.9	548	364	1,674	
52	鳥取市	今市勝谷	2,190	1,691	1,691	1,669	1,669	283,338	0	0	283,338	0	0	0	283,338	119,724	129,906	315	33,393	88.2	88.1	1,164	774	1,674	
53	鳥取市	河内上条	140	94	94	42	42	6,327	0	0	6,327	0	0	0	6,324	6,303	0	7	14	99.8	99.7	26	17	1,674	
54	鳥取市	河内下条	267	138	138	66	66	12,576	0	0	0	0	0	12,576	12,576	11,846	0	10	720	94.3	94.2	52	34	1,674	
55	鳥取市	小畑地区	136	87	87	21	21	7,664	0	7,664	0	0	0	0	7,664	7,308	0	6	350	95.4	95.4	21	21	1,674	
56	鳥取市	小別所地区	420	162	162	63	63	19,023	0	0	0	0	0	19,023	19,023	18,585	0	0	438	97.7	97.7	57	52	500	
57	鳥取市	勝部	810	533	533	286	315	47,769	47,769	0	0	0	0	0	42,992	35,252	0	765	6,975	83.8	82.0	128	117	1,690	
58	鳥取市	長和瀬	368	253	253	216	216	28,050	0	0	0	28,050	0	0	28,050	24,446	0	504	3,100	88.9	87.2	188	77	1,674	
59	鳥取市	蔵内	224	154	154	168	168	25,292	0	0	0	0	0	22,763	15,873	0	332	6,558	71.2	69.7	80	62	1,533		
60	鳥取市	八葉寺	210	92	92	32	32	7,163	0	0	0	0	0	7,163	6,292	0	141	730	89.8	87.8	28	20	1,512		
61	鳥取市	早牛	260	149	149	157	173	17,033	17,033	0	0	0	0	0	15,330	13,443	0	289	1,598	89.6	87.7	78	42	1,576	
		小計	41,825	29,252	29,181	17,581	18,337	3,399,002	130,521	598,242	1,038,447	1,323,658	0	308,134	3,317,873	2,383,644	495,410	72,071	366,748	88.9	86.8	12,296	9,065		
1	岩美町	岩井	1,054	1,001	1,001	738	738	140,528	3,285	0	137,243	0	0	0	122,064	122,061	0	0	3	100.0	100.0	470	334	1,954	
2	岩美町	長谷	296	212	212	122	122	21,330	21,330	0	0	0	0	0	15,779	15,764	0	0	15	99.9	99.9	74	43	1,954	
3	岩美町	衛生地区・白鹿	913	710	710	301	301	53,588	0	0	0	53,588	0	0	41,551	41,484	0	0	67	99.8	99.8	258	114	1,954	
5	岩美町	小田地区	471	455	455	235	235	58,797	0	0	36,936	21,861	0	0	39,437	39,406	0	0	31	99.9	99.9	208	108	1,954	
		小計	2,734	2,378	2,378	1,396	1,396	274,243	24,615	0	174,179	75,449	0	0	218,831	218,715	0	0	116	99.9	99.9	1,010	598		
1	若桜町	若桜地区	3,700	2,041	2,041	2,425	2,525	367,183	219,000	69,305	78,878	0	0	0	367,183	253,067	0	0	114,116	68.9	68.9	1,698	1,003	1,260	
2	若桜町	吉川地区	265	193	193	86	86	25,574	0	0	0	25,574	0	0	25,574	19,370	0	0	6,204	75.7	75.7	86	70	1,925	
3	若桜町	中原地区	560	119	119	79	79	15,628	15,628	0	0	0	0	0	15,628	13,294	0	0	2,334	85.1	85.1	75	43	895	
4	若桜町	つく米地区	770	100	100	116	116	14,409	0	0	0	0	0	14,409	11,485	0	0	2,924	79.7	79.7	61	39	1,215		
5	若桜町	小船地区	320	110	110	63	63	15,695	0	15,695	0	0	0	0	15,695	10,927	0	0	4,768	69.6	69.6	63	43	895	
6	若桜町	諸鹿地区	285	47	47	57	57	4,726	4,726	0	0	0	0	0	4,726	2,932	0	0	1,794	62.0	62.0	34	13	895	
7	若桜町	湖見地区	114	38	38	28	28	4,044	4,044	0	0	0	0	0	4,044	2,994	0	0	1,050	74.0	74.0	20	11	895	
8	若桜町	栢原地区	101	53	53	30	30	4,849	0	0	4,849	0	0	0	4,849	4,240	0	0	609	87.4	87.4	30	13	3,690	
9	若桜町	岩屋堂地区	190	51	51	40	40	5,214	0	5,214	0	0	0	0	5,214	4,354	0	0	860	83.5	83.5	38	14	1,115	
10	若桜町	糸白見地区	268	115	115	90	90	8,859	0	8,859	0	0	0	0	8,859	8,197	0	0	662	92.5	92.5	60	24	1,210	
11	若桜町	屋堂羅地区	200	109	109	50	50	8,950	0	0	0	8,950	0	0	8,950	8,479	0	0	471	94.7	94.7	50	24	3,145	
12	若桜町	赤松地区	238	134	134	164	164	7,906	0	0	0	7,906	0	0	7,906	7,656	0	0	250	96.8	96.8	30	22	3,265	
13	若桜町	大野地区	136	72	72	54	54	7,059	0	0	7,059	0	0	0	7,059	5,441	0	0	1,618	77.1	77.1	33	19	3,615	
		小計	7,147	3,182	3,182	3,282	3,382	490,096	243,398	99,073	90,786	42,430	0	14,409	490,096	352,436	0	0	137,660	71.9	71.9	2,278	1,339		

水道 統計 番号	市町村名	水道事業 名	計画給水 人口 (人)	給水区域 内人口 (人)	現在給水 人口 (人)	計画1日 最大給水 量 (m ³)	計画1日 最大取水 量 (m ³)	年間 取水量 (m ³)	年間取水内訳						年間 給水量 (m ³)	年間給水量内訳				有効率 (%)	有収率 (%)	実績1日最 大給水量 (m ³)	実績1日平 均給水量 (m ³)	10m ³ 当 使用料 (円)	
									自流 (m ³)	伏流水 (m ³)	浅井戸 (m ³)	深井戸 (m ³)	浄水受水 (m ³)	湧水 (m ³)		有収水量		無収水量 (m ³)	無効水量 (m ³)						
																生活用(m ³)	その他(m ³)								
1	智頭町	山郷	1,600	559	559	240	240	62,912	62,912	0	0	0	0	0	0	61,080	48,253	0	153	12,674	79.3	79.0	218	167	870
2	智頭町	芦津	400	240	238	100	100	25,382	0	25,382	0	0	0	0	0	24,644	17,251	0	62	7,331	70.3	70.0	88	67	430
3	智頭町	市瀬	220	95	95	198	198	5,234	0	0	5,234	0	0	0	0	5,046	3,583	0	13	1,450	71.3	71.0	18	14	710
4	智頭町	南方	369	140	140	55	55	12,240	0	12,240	0	0	0	0	0	11,884	10,101	0	30	1,753	85.2	85.0	42	32	750
5	智頭町	惣地	370	146	146	56	56	9,287	0	0	0	0	0	9,287	9,017	6,312	0	23	2,682	70.3	70.0	32	25	1,080	
7	智頭町	惣見	180	86	86	27	27	5,567	0	5,567	0	0	0	0	0	5,397	4,048	0	13	1,336	75.2	75.0	19	15	3,240
8	智頭町	大屋	250	124	124	38	38	7,875	7,875	0	0	0	0	0	0	7,645	5,657	0	19	1,969	74.2	74.0	27	21	1,080
9	智頭町	野原	250	104	104	30	30	6,567	0	0	0	0	0	6,567	6,505	4,879	0	16	1,610	75.2	75.0	23	18	1,620	
10	智頭町	毛谷	220	101	101	33	33	6,478	6,478	0	0	0	0	0	0	6,288	4,716	0	16	1,556	75.3	75.0	22	17	1,080
11	智頭町	篠坂	110	50	50	17	17	3,628	0	3,628	0	0	0	0	0	3,523	2,642	0	9	872	75.2	75.0	13	10	2,160
12	智頭町	郷原	347	192	192	109	109	15,516	0	0	15,516	0	0	0	0	15,065	11,299	0	38	3,728	75.3	75.0	54	41	700
13	智頭町	浅見	169	104	104	49	49	10,807	0	0	10,807	0	0	0	0	10,493	6,296	0	26	4,171	60.2	60.0	37	29	430
14	智頭町	大呂	222	108	108	44	44	7,704	0	0	7,704	0	0	0	0	7,479	5,609	0	19	1,851	75.3	75.0	27	20	1,080
15	智頭町	山ノ上	135	85	85	27	27	6,342	0	0	6,342	0	0	0	0	6,149	4,612	0	15	1,522	75.2	75.0	22	17	1,290
16	智頭町	波多	240	113	113	36	36	6,996	6,996	0	0	0	0	0	0	6,770	5,145	0	17	1,608	76.2	76.0	24	18	1,000
	小計		5,082	2,247	2,245	1,059	1,059	192,535	84,261	46,817	45,603	0	0	15,854	186,985	140,403	0	469	46,113	75.3	75.1	666	511		
1	八頭町	明辺	280	16	16	42	42	1,640	0	0	0	0	0	1,640	1,640	1,260	0	39	341	79.2	76.8	10	4	300	
2	八頭町	山志谷	101	15	15	15	15	1,550	0	0	0	0	0	1,550	1,550	668	0	186	696	55.1	43.1	9	4	1,460	
3	八頭町	落岩・麻生	291	266	266	110	110	14,785	0	0	14,785	0	0	0	14,785	14,444	0	325	16	99.9	97.7	73	40	1,460	
4	八頭町	福地・野町	370	255	255	207	207	18,873	0	0	0	18,873	0	0	18,873	16,230	0	302	2,341	87.6	86.0	85	52	1,460	
5	八頭町	花原	116	96	96	17	17	5,263	0	5,263	0	0	0	0	5,263	4,420	0	105	738	86.0	84.0	22	16	300	
6	八頭町	池田	280	216	216	84	84	25,730	0	0	25,730	0	0	0	25,730	24,443	0	231	1,056	95.9	95.0	22	70	450	
7	八頭町	郡家第1	4,370	4,664	4,664	2,188	2,188	536,216	0	0	536,216	0	0	0	536,216	532,116	0	3,754	346	99.9	99.2	2,157	1,465	1,460	
8	八頭町	郡家第2	4,000	3,473	3,473	1,622	1,622	330,531	0	0	330,531	0	0	0	229,531	210,037	0	8,263	11,231	95.1	91.5	1,102	627	1,460	
9	八頭町	大御門	1,020	758	758	544	544	64,629	0	0	64,629	0	0	0	64,629	58,113	0	776	5,740	91.1	89.9	244	177	1,460	
10	八頭町	船岡地区外	4,120	3,136	3,136	1,328	1,328	299,731	0	0	299,731	0	0	0	299,731	245,237	0	51,115	3,379	98.9	81.8	437	819	1,460	
11	八頭町	隼地区	787	554	554	483	483	70,229	0	0	70,229	0	0	0	70,229	47,376	0	19,996	2,857	95.9	67.5	266	192	1,460	
12	八頭町	福井	210	137	137	93	93	13,735	0	0	13,735	0	0	0	13,735	11,842	0	1,102	791	94.2	86.2	52	38	1,460	
13	八頭町	日下部	420	260	260	126	126	35,832	0	0	35,832	0	0	0	35,832	20,528	0	430	14,874	58.5	57.3	117	98	1,460	
14	八頭町	八東	4,463	3,151	3,151	1,787	1,787	343,853	140,233	0	203,620	0	0	0	343,853	277,223	0	2,407	64,223	81.3	80.6	1,381	939	1,460	
15	八頭町	用呂	190	179	179	66	66	20,436	0	0	20,436	0	0	0	20,436	11,062	0	184	9,190	55.0	54.1	67	56	1,460	
16	八頭町	島・南	762	412	412	225	225	45,919	45,919	0	0	0	0	0	45,919	31,252	0	7,163	7,504	83.7	68.1	189	125	360	
17	八頭町	日田	500	218	218	225	225	22,713	22,713	0	0	0	0	0	22,713	17,716	0	249	4,748	79.1	78.0	93	62	360	
	小計		22,280	17,806	17,806	9,162	9,162	1,851,665	208,865	5,263	1,615,474	18,873	0	3,190	1,750,665	1,523,967	0	96,627	130,071	92.6	87.1	6,326	4,783		

水道 統計 番号	市町村名	水道事業 名	計画給水 人口 (人)	給水区域 内人口 (人)	現在給水 人口 (人)	計画1日 最大給水 量 (m ³)	計画1日 最大取水 量 (m ³)	年間 取水量 (m ³)	年間取水内訳						年間 給水量 (m ³)	年間給水量内訳				有効率 (%)	有収率 (%)	実績1日最 大給水量 (m ³)	実績1日平 均給水量 (m ³)	10m ³ 当 使用料 (円)
									自流 (m ³)	伏流水 (m ³)	浅井戸 (m ³)	深井戸 (m ³)	浄水受水 (m ³)	湧水 (m ³)		有収水量		無収水量 (m ³)	無効水量 (m ³)					
																生活用(m ³)	その他(m ³)							
1	倉吉市	開金	4,500	3,409	3,299	3,983	3,983	583,625	0	19,503	481,651	0	0	82,471	583,625	386,924	0	117	196,584	66.3	66.3	1,925	1,595	1,060
2	倉吉市	久米	2,370	2,012	1,971	1,300	1,350	263,140	0	0	3,154	254,319	5,667	0	263,140	176,796	0	53	86,291	67.2	67.2	982	719	1,060
3	倉吉市	富海	220	185	174	80	80	14,596	0	0	14,596	0	0	14,596	12,221	0	0	2,375	83.7	83.7	58	40	1,060	
4	倉吉市	今在家	128	83	83	38	38	7,042	0	0	0	7,042	0	0	7,042	6,411	0	0	631	91.0	91.0	40	19	1,060
5	倉吉市	大河内	235	128	128	42	42	10,534	0	0	0	10,534	0	0	10,534	8,885	0	0	1,649	84.3	84.3	42	29	1,060
6	倉吉市	服部	420	102	102	63	63	9,295	0	0	9,295	0	0	9,295	8,489	0	0	806	91.3	91.3	37	25	1,060	
7	倉吉市	岩倉	141	113	110	87	87	9,651	0	0	9,651	0	0	9,651	8,551	0	0	1,100	88.6	88.6	87	26	1,060	
	小計		8,014	6,032	5,867	5,593	5,643	897,883	0	19,503	518,347	271,895	5,667	82,471	897,883	608,277	0	170	289,436	67.8	67.7	3,171	2,453	
1	三朝町	中津	180	6	6	27	27	240	0	0	0	0	0	240	173	166	0	0	7	96.0	96.0	1	0	648
2	三朝町	神倉	135	69	69	27	27	9,855	0	0	0	0	0	9,855	4,838	4,630	0	0	208	95.7	95.7	17	13	648
3	三朝町	東小鹿	330	107	107	49	49	17,885	0	0	0	0	0	17,885	7,629	7,300	0	0	329	95.7	95.7	27	21	648
4	三朝町	西小鹿	221	127	127	39	39	14,045	0	0	0	0	0	14,045	11,781	11,274	0	0	507	95.7	95.7	39	32	648
5	三朝町	高橋	187	79	79	28	28	10,220	0	0	0	0	0	10,220	8,495	8,129	0	0	366	95.7	95.7	28	21	648
6	三朝町	坂本	317	193	193	128	128	46,720	0	0	0	0	0	46,720	16,111	15,417	0	0	694	95.7	95.7	58	44	648
7	三朝町	小河内	155	119	119	80	80	29,200	0	0	0	0	0	29,200	9,690	9,273	0	0	417	95.7	95.7	35	26	648
8	三朝町	下谷・福田	103	96	96	38	38	13,870	0	0	0	0	0	13,870	10,712	10,251	0	0	461	95.7	95.7	38	29	648
9	三朝町	湯谷	200	82	82	30	30	10,950	0	0	0	0	0	10,950	8,188	7,835	0	0	353	95.7	95.7	29	22	648
10	三朝町	助谷	183	108	108	27	27	13,489	0	0	0	0	0	13,489	9,625	9,211	0	0	414	95.7	95.7	34	26	648
11	三朝町	久原	160	74	74	24	24	8,760	0	0	0	0	0	8,760	5,831	5,580	0	0	251	95.7	95.7	21	16	648
12	三朝町	曹源寺	220	124	124	33	33	12,045	0	0	0	0	0	12,045	10,753	10,290	0	0	463	95.7	95.7	33	29	648
13	三朝町	木地山	143	49	49	29	29	10,585	0	0	0	0	0	10,585	3,426	3,278	0	0	148	95.7	95.7	12	9	648
14	三朝町	加谷	200	95	95	30	30	10,950	0	0	0	0	0	10,950	6,379	6,104	0	0	275	95.7	95.7	23	17	648
15	三朝町	穴鴨	265	181	181	87	87	23,075	0	0	0	0	0	23,075	19,174	18,348	0	0	826	95.7	95.7	68	52	648
16	三朝町	田代	120	10	10	18	18	6,570	0	0	0	0	0	6,570	946	905	0	0	41	95.7	95.7	4	3	648
17	三朝町	下畑	200	31	31	30	30	10,950	0	0	0	0	0	10,950	2,855	2,732	0	0	123	95.7	95.7	10	8	648
18	三朝町	下西谷	200	73	73	30	30	10,950	0	0	0	0	0	10,950	6,164	5,899	0	0	265	95.7	95.7	22	17	648
	小計		3,519	1,623	1,623	754	754	260,359	0	0	0	0	0	260,359	142,770	136,622	0	0	6,148	95.7	95.7	499	390	

水道 統計 番号	市町村名	水道事業 名	計画給水 人口 (人)	給水区域 内人口 (人)	現在給水 人口 (人)	計画1日 最大給水 量 (m³)	計画1日 最大取水 量 (m³)	年間 取水量 (m³)	年間取水内訳						年間 給水量 (m³)	年間給水量内訳				有効率 (%)	有収率 (%)	実績1日最 大給水量 (m³)	実績1日平 均給水量 (m³)	10m3当 使用料 (円)	
									自流 (m³)	伏流水 (m³)	浅井戸 (m³)	深井戸 (m³)	浄水受水 (m³)	湧水 (m³)		有収水量		無収水量 (m³)	無効水量 (m³)						
																生活用(m³)	その他(m³)								
1	湯梨浜町	浜地区	180	125	125	50	50	13,005	0	0	13,005	0	0	0	0	13,005	12,755	0	0	250	98.1	98.1	39	36	700
2	湯梨浜町	泊	2,316	1,866	1,849	1,190	2,157	207,395	0	0	0	207,395	0	0	201,450	168,472	0	3,313	29,665	85.3	83.6	726	550	998	
3	湯梨浜町	原地区	330	213	213	282	394	29,698	0	0	0	29,698	0	0	29,698	27,937	0	392	1,369	95.4	94.1	173	81	998	
4	湯梨浜町	宇谷地区	700	579	579	263	295	70,713	0	0	70,713	0	0	60,106	48,049	0	802	11,255	81.3	79.9	232	164	998		
5	湯梨浜町	白石地区	150	74	74	64	70	9,564	0	0	0	750	0	0	9,564	9,204	0	80	280	97.1	96.2	41	26	708	
6	湯梨浜町	羽衣石地区	143	82	82	92	92	10,740	0	0	0	10,740	0	0	10,740	10,030	0	60	650	93.9	93.4	46	29	2,900	
小計			3,819	2,939	2,922	1,941	3,058	341,115	0	0	83,718	248,583	0	8,814	324,563	276,447	0	4,647	43,469	86.6	85.2	1,257	887		
1	大山町	佐摩地区	400	154	136	60	60	13,191	0	0	0	13,191	0	0	13,191	12,614	0	51	526	96.0	95.6	49	36	756	
2	大山町	豊房地区	251	241	241	144	144	30,009	0	0	0	30,009	0	0	30,009	28,581	0	81	1,347	95.5	95.2	114	82	756	
4	大山町	赤松地区	254	231	220	169	169	29,168	0	0	0	29,168	0	0	29,168	27,002	0	71	2,095	92.8	92.6	114	80	756	
5	大山町	前地区	140	64	64	28	28	5,582	0	0	0	5,582	0	0	5,582	5,339	0	21	222	96.0	95.6	21	15	756	
6	大山町	今在家地区	190	166	164	118	118	20,336	0	0	0	20,336	0	0	20,336	18,134	0	23	2,179	89.3	89.2	70	56	1,158	
7	大山町	押平地区	945	806	760	432	432	96,643	0	0	0	96,643	0	0	96,643	66,132	11,182	255	19,074	80.3	80.0	297	264	1,145	
8	大山町	庄内地区	1,336	1,042	1,001	888	888	90,941	0	0	0	90,941	0	0	90,941	66,070	9,229	318	15,324	83.1	82.8	337	248	1,166	
9	大山町	名和地区	2,721	2,614	2,341	1,040	1,040	248,897	0	0	0	248,897	0	0	248,897	160,484	62,453	342	25,618	89.7	89.6	889	680	1,166	
10	大山町	東坪地区	993	760	710	397	397	62,699	0	0	0	62,699	0	0	62,699	32,659	0	254	29,786	52.5	52.1	227	171	1,166	
11	大山町	豊成地区	720	512	477	250	250	23,523	0	0	0	23,523	0	0	23,523	21,073	297	109	2,044	91.3	90.8	116	64	1,166	
小計			7,950	6,590	6,114	3,526	3,526	620,989	0	0	0	620,989	0	0	620,989	438,088	83,161	1,525	98,215	84.2	83.9	2,234	1,697		
2	南部町	池野鶴田	250	173	173	104	104	17,201	0	0	0	17,201	0	0	17,201	15,265	0	1	1,935	88.8	88.7	88	47	1,285	
3	南部町	東上	167	132	125	57	57	11,693	0	0	0	11,693	0	0	11,693	10,377	0	1	1,315	88.8	88.7	46	32	1,563	
5	南部町	東長田	220	161	159	100	100	14,023	0	0	0	14,023	0	0	14,023	12,445	0	1	1,577	88.8	88.7	28	38	1,563	
6	南部町	上長田	187	107	107	72	72	14,068	0	0	0	14,068	0	0	14,068	12,485	0	1	1,582	88.8	88.7	58	38	1,563	
7	南部町	八金	125	69	69	64	64	4,996	0	0	0	4,996	0	0	4,996	4,434	0	1	561	88.8	88.8	59	14	1,563	
8	南部町	入蔵	110	76	71	68	68	5,698	0	0	0	5,698	0	0	5,698	5,057	0	1	640	88.8	88.8	30	16	1,563	
小計			1,059	718	704	465	465	67,679	0	0	0	67,679	0	0	67,679	60,063	0	6	7,610	88.8	88.7	309	185		
1	伯耆町	八郷地区	3,123	1,866	1,586	1,856	1,856	225,466	0	127,388	0	98,078	0	0	225,466	129,131	75,839	6,149	14,347	93.6	90.9	900	616	1,080	
2	伯耆町	溝口地区	4,426	3,861	3,506	2,093	2,093	392,406	0	0	0	392,406	0	0	392,406	272,548	90,849	3,643	25,366	93.5	92.6	1,550	1,072	1,080	
3	伯耆町	榑水地区	2,400	16	8	1,176	1,176	18,103	0	0	0	18,103	0	0	18,103	1,084	14,389	1,083	1,547	91.5	85.5	103	49	1,080	
4	伯耆町	上野地区	104	75	75	21	21	5,021	0	0	0	5,021	0	0	5,021	4,658	52	40	271	94.6	93.8	21	14	1,080	
5	伯耆町	金屋谷	198	186	155	79	79	14,199	0	0	0	14,199	0	0	14,199	13,052	7	130	1,010	92.9	92.0	75	39	1,080	
6	伯耆町	岩立地区	130	109	108	55	0	8,430	0	0	0	8,430	0	0	8,430	7,751	21	78	580	93.1	92.2	45	23	1,080	
7	伯耆町	大内地区	105	64	64	0	0	5,660	0	5,660	0	0	0	5,660	5,245	0	50	365	93.6	92.7	23	15	1,080		
8	伯耆町	藪野地区	108	113	80	109	109	28,877	0	0	0	28,877	0	0	28,877	7,088	19,165	262	2,362	91.8	90.9	107	79	1,080	
小計			10,594	6,290	5,582	5,389	5,334	698,162	0	133,048	0	565,114	0	0	698,162	440,557	200,322	11,435	45,848	93.4	91.8	2,824	1,908		

水道 統計 番号	市町村名	水道事業 名	計画給水 人口 (人)	給水区域 内人口 (人)	現在給水 人口 (人)	計画1日 最大給水 量 (m ³)	計画1日 最大取水 量 (m ³)	年間 取水量 (m ³)	年間取水内訳						年間 給水量 (m ³)	年間給水量内訳				有効率 (%)	有収率 (%)	実績1日最 大給水量 (m ³)	実績1日平 均給水量 (m ³)	10m ³ 当 使用料 (円)	
									自流 (m ³)	伏流水 (m ³)	浅井戸 (m ³)	深井戸 (m ³)	浄水受水 (m ³)	湧水 (m ³)		有収水量		無収水量 (m ³)	無効水量 (m ³)						
																生活用(m ³)	その他(m ³)								
1	日南町	多里	622	543	515	259	259	78,429	78,429	0	0	0	0	0	0	73,543	45,105	3,034	0	25,404	65.5	65.5	145	201	1,910
3	日南町	笠木	310	175	171	178	178	12,993	0	0	0	12,993	0	0	12,993	10,327	68	0	2,598	80.0	80.0	35	36	1,910	
4	日南町	茶屋	420	314	266	146	146	26,968	0	0	0	26,968	0	0	26,968	18,957	2,648	0	5,363	80.1	80.1	70	74	1,910	
5	日南町	日野上・生山	1,340	1,424	1,356	551	551	183,356	0	141,045	0	42,311	0	0	182,356	110,130	63,806	0	8,420	95.4	95.4	560	498	1,910	
6	日南町	花口	228	151	145	124	124	12,509	0	0	0	12,509	0	0	12,509	11,372	0	0	1,137	90.9	90.9	36	34	1,910	
7	日南町	石見	980	492	471	271	271	50,061	0	0	20,676	29,385	0	0	50,061	40,600	4,910	0	4,551	90.9	90.9	154	137	1,910	
8	日南町	中石見	260	136	136	42	42	11,767	0	0	11,767	0	0	0	11,767	10,410	340	0	1,017	91.4	91.4	42	32	1,910	
9	日南町	下石見	422	320	312	223	223	40,857	0	0	40,857	0	0	0	40,857	17,369	15,716	0	7,772	81.0	81.0	97	112	1,910	
10	日南町	福栄	388	229	219	150	150	20,714	0	0	0	20,714	0	0	20,714	15,816	1,394	0	3,504	83.1	83.1	59	57	1,910	
11	日南町	猪子原	102	18	18	15	15	1,278	0	0	0	1,278	0	0	1,278	1,174	66	0	38	97.0	97.0	4	3	1,910	
12	日南町	白谷	170	113	113	51	51	8,005	0	0	0	8,005	0	0	8,005	7,740	51	0	214	97.3	97.3	23	22	1,910	
		小計	5,242	3,915	3,722	2,010	2,010	446,937	78,429	141,045	73,300	154,163	0	0	441,051	289,000	92,033	0	60,018	86.4	86.4	1,226	1,205		
1	日野町	根雨地区	1,750	1,306	1,306	1,530	1,566	282,289	0	282,289	0	0	0	0	280,769	188,604	0	1,435	90,730	67.7	67.2	1,030	767	1,290	
2	日野町	黒坂	816	657	657	462	802	90,194	0	0	0	90,194	0	0	89,854	60,900	0	444	28,510	68.3	67.8	263	246	1,290	
3	日野町	下榎	430	325	325	200	200	40,815	0	0	0	40,815	0	0	40,627	33,735	0	104	6,788	83.3	83.0	129	111	1,290	
4	日野町	下黒坂	101	78	78	30	30	8,400	0	0	0	8,400	0	0	8,370	7,185	0	15	1,170	86.0	85.8	20	23	1,290	
5	日野町	板井原	105	62	62	31	31	4,513	0	0	0	4,513	0	0	4,454	3,837	0	26	591	86.7	86.1	15	12	1,290	
6	日野町	上菅	161	83	83	48	48	7,591	0	0	0	7,591	0	0	7,543	7,415	0	50	78	99.0	98.3	26	21	1,290	
7	日野町	安原地区	101	65	65	47	47	4,263	0	0	0	4,263	0	0	4,216	3,665	0	26	525	87.5	86.9	25	12	500	
8	日野町	金持地区	150	86	86	45	45	4,617	0	0	0	4,617	0	0	4,572	4,167	0	29	376	91.8	91.1	25	12	1,290	
		小計	3,614	2,662	2,662	2,393	2,769	442,682	0	282,289	0	160,393	0	0	440,405	309,508	0	2,129	128,768	70.8	70.3	1,533	1,203		
1	江府町	江尾地区	1,490	1,179	1,179	625	625	300,576	0	0	0	300,576	0	0	300,576	145,945	0	0	154,631	48.6	48.6	979	821	972	
2	江府町	貝田地区	212	169	169	131	131	16,751	0	16,751	0	0	0	0	16,751	15,581	0	0	1,170	93.0	93.0	74	46	972	
3	江府町	御机地区	146	127	127	44	44	16,010	0	0	0	16,010	0	0	16,010	15,015	0	0	995	93.8	93.8	89	44	972	
4	江府町	米沢地区	521	338	338	358	358	40,473	0	0	0	0	0	40,473	40,297	0	0	176	99.6	99.6	169	111	972		
5	江府町	大河原地区	120	74	74	40	40	14,636	0	0	0	14,636	0	0	14,636	6,584	0	0	8,052	45.0	45.0	71	40	972	
6	江府町	第二共同	360	279	279	139	139	28,900	0	0	28,900	0	0	0	28,900	22,873	0	0	6,027	79.1	79.1	102	79	972	
7	江府町	下蚊屋地区	125	100	100	38	38	14,121	0	0	0	14,121	0	0	14,121	7,409	0	0	6,712	52.5	52.5	68	39	972	
9	江府町	川筋地区	758	586	586	408	408	91,839	0	55,159	0	36,680	0	0	91,839	72,361	0	0	19,478	78.8	78.8	308	251	972	
10	江府町	柿原地区	110	84	84	33	33	7,674	0	0	0	7,674	0	0	7,674	6,722	0	0	952	87.6	87.6	32	21	972	
		小計	3,842	2,936	2,936	1,816	1,816	530,980	0	71,910	28,900	389,697	0	40,473	530,980	332,787	0	0	198,193	62.7	62.7	1,892	1,451		
		合計	126,721	88,570	86,924	56,367	58,711	10,514,327	770,089	1,397,190	3,668,754	3,938,923	5,667	733,704	10,128,932	7,510,514	870,926	189,079	1,558,413	84.6	82.7	37,522	27,675		

*浄水受水を除いた年間取水量 (m³) : 10,912,904

3 専用水道

市町村名	施設名	事業者名等	確認年月日	竣工年月	確認時給水人口(人)	現在給水人口(人)	施設能力(m ³ /日)	原水の種別	浄水施設の種別	備考
鳥取市	旭国際浜村温泉ゴルフ倶楽部	旭国際浜村温泉ゴルフ倶楽部	H14.9.27		0	0	130	自己水源(浅)	消毒のみ	
	別府	別府部落	S50.6.20	S33.1	(500)	(404)	75	浄水受水	なし	用瀬簡易水道区域内
	鷲峰	鷲峰地区	S33.12.1	S34.3	200	76	40	自己水源(湧)	消毒のみ	
小計	3				200	76	245			
若桜町	根安	根安水道組合		S32.4	112	49	28	自己水源(伏)	消毒のみ	
	香田	香田水道組合		S35.5	120	49	30	自己水源(伏)	消毒のみ	
小計	2				232	98	58			
智頭町	新見	新見地区	S33.5.13	S33.1	440	137	66	自己水源(表)	消毒のみ	
	口波多	口波多地区		S31.9	191	85	43	自己水源(表)	消毒のみ	
	慶所	慶所地区		S34.2	155	67	36	自己水源(湧)	消毒のみ	
	東宇塚	東宇塚地区		S34.2	137	76	40	自己水源(湧)	消毒のみ	
	大坪	大坪地区		S33.4	141	72	33	自己水源(湧)	消毒のみ	
	中島	中島地区		S45.12	99	83	15	自己水源(表)	消毒のみ	
小計	6				1,163	520	233			
倉吉市	三江		S63.4.30	S63.5	270	156	51	自己水源(深)	消毒のみ	
	桜		S51.8.13	S52.7	180	77	30	自己水源(深)	消毒のみ	
小計	2				450	233	81			
三朝町	斉木別館		H22.9.15	H22.10	389	0	136	自己水源(浅)・受水	簡易ろ過	三朝町上水道区域内
小計	1				389	0	136			
湯梨浜町	宇野	宇野地区専用水道組合	S35.10.4	S35.8	350	1	60	自己水源(湧)	消毒のみ	湯梨浜町上水道区域内
	方地	方地地区専用水道組合	S27.10.1	S32.10	300	188	100	自己水源(湧)	消毒のみ	
小計	2				650	189	160			

市町村名	施設名	事業者名等	確認年月日	竣工年月	確認時給水人口(人)	現在給水人口(人)	施設能力(m ³ /日)	原水の種別	浄水施設の種別	備考
琴浦町	川東	川東用水組合	H15.3.31	S50.7	465	290	200	自己水源(深)	消毒のみ	
	上郷	上郷用水組合	H15.3.31	S51.12	543	350	180	自己水源(深)	消毒のみ	
	別宮	別宮用水組合	H15.3.31	S53.12	445	276	138	自己水源(深)	消毒のみ	
	倉坂	倉坂用水組合	H15.3.31	S54.4	332	227	158	自己水源(深)	消毒のみ	
	三本杉	三本杉用水組合	H15.3.31	S59.4	225	136	97	自己水源(深)	消毒のみ	
	大成	大成用水組合	H15.3.31	S55.1	123	64	250	自己水源(深)	消毒のみ	
	ガーデンヒルズ立石台	鳥取中央農業協同組合	H15.3.31	H10.2	540	258	162	自己水源(深)	消毒のみ	
小計	7			2,673	1,601	1,185				
米子市	皆生温泉病院	医療法人友絨会	H15.12.22	H15.12	300	0	125	自己水源(浅)、受水	膜ろ過	米子市上水道区域内
	医療法人養和会	医療法人養和会	H22.10.22	S58.4	580	0	107	自己水源(浅)、受水	除マンガン	米子市上水道区域内
	介護老人福祉施設なんぶ幸朋苑	社会福祉法人こうほうえん	H16.1.13	H8.8	574	0	90	自己水源(深)、受水	除マンガン	米子市上水道区域内
	介護老人福祉施設よなご幸朋苑	社会福祉法人こうほうえん	H16.1.13	H5.4	278	0	27	自己水源(深)、受水	消毒のみ	米子市上水道区域内
	ファミリー(株)シャトー・おだか	ファミリー株式会社	H23.9.16	H23.9	120	0	33	自己水源(深)・受水	膜ろ過	米子市上水道区域内
	鳥取県立喜多原学園	鳥取県	H18.6.14	S40.12	50	14	100	自己水源(深)	消毒のみ	米子市上水道区域内
	王子製紙(株)米子工場	王子製紙株式会社	H15.6.24	H5.2	1,298	15	558	自己水源(浅)	消毒のみ	米子市上水道区域内
小計	7			3,200	29	1,040				
日吉津村	イオンモール日吉津		H25.9.30	H25.12	3,100	0	405	自己水源(深)、受水	膜ろ過	米子市上水道区域内
小計	1			3,100	0	405				
大山町	開拓地区		H27.3.31	S40.7	1,670	778	789	自己水源(湧)	消毒のみ	
小計	1			1,670	778	789				
南部町	とっとり花回廊	鳥取県	H15.1.28	H11.3	20,400	0	500	自己水源(深)	消毒のみ	
	西伯病院		H15.6.25	S59.12	383	0	390	受水、自己水源(浅)	消毒のみ	南部町上水道区域内
小計	2			20,783	0	890				
伯耆町	丸山地区		H16.7.1	S63.7.	5,560	0	1,458	自己水源(深)	消毒のみ	
	グリーンパーク大山ゴルフ倶楽部	グリーンパーク大山株式会社	H27.3.24	H27.3	140	0	572	自己水源(深)	消毒のみ	
小計	2			5,700	0	2,030				
江府町	鏡ヶ成集団施設地区	国	H18.6.27	H8.4	0	0	200	自己水源(深)	急速ろ過	
小計	1			0	0	200				
合計	36			40,210 (40,710)	3,524 (3,895)	7,452		()内は別府専用水道を含む		

4 飲料水供給施設等

市町村名	給水区域名	現在給水人口(人)	事業主体		維持管理主体	滅菌装置有無	備考
			公営	その他			
鳥取市	内海中	65	○		地元管理	有	湧水
	妙徳寺・瀬田蔵	73	○		鳥取市	有	深井戸
	双六原	65		○	地元管理	有	湧水
	猪子(上土居)	60		○	地元管理	有	伏流水
	鬼入道	69	○		鳥取市	有	湧水
	南川	55		○	地元管理	有	湧水
	神護	52	○		鳥取市	有	深井戸
	[来日]	43		○	地元管理	有	湧水
	[福園]	45	○		地元管理	有	湧水
	[山手(上山手)]	39		○	地元管理		伏流水
	[辛川]	32	○		鳥取市	有	深井戸
	[御熊]	31	○		鳥取市	有	湧水
	[安蔵]	30		○	地元管理	有	伏流水
	[洞谷(洞谷河内)]	33		○	地元管理	有	浅井戸
	[猪子]	32	○		地元管理	有	湧水
	[万蔵]	28	○		鳥取市	有	浅井戸
	[下木原]	19		○	地元管理	有	湧水
	[中]	32		○	地元管理	有	湧水
	[枳原]	34		○	地元管理	有	表流水
	[上露谷]	23	○		鳥取市	有	湧水
	[洞谷(洞谷一ツ橋)]	15		○	地元管理		表流水
	[猪子(奥田組)]	10		○	地元管理		伏流水・湧水
	[上荒舟]	27		○	地元管理	有	湧水
	[木原]	7		○	地元管理	有	浅井戸
	[古仏谷]	6		○	地元管理	有	湧水
小計	計	25	925	10	15		22
	50人以上計(7)	(439)					
	49人未満計[18]	[486]					
岩美町	外邑	62	○		地元管理	有	表流水
	[小田]	42		○	地元管理		表流水
	[大坂]	2		○	地元管理		表流水
	[唐川]	5		○	地元管理		表流水
	[相谷]	12		○	地元管理		表流水
小計	計	5	123	1	4		1
	50人以上計(1)	(62)					
	49人以下計[4]	[61]					
若桜町	須澄	70	○		若桜町	有	浅井戸
	大炊・岸野地区	79	○		若桜町	有	浅井戸
	[湯原]	36	○		若桜町	有	湧水
	[落折]	39	○		若桜町	有	伏流水
	[神直]	11		○	地元管理		伏流水
	[長砂]	21		○	地元管理		伏流水
小計	計	6	256	4	2		4
	50人以上計(2)	(149)					
	49人以下計[4]	[107]					

市町村名	給水区域名	現在給水人口(人)	事業主体		維持管理主体	滅菌装置有無	備考
			公営	その他			
智頭町	米井	60		○	地元管理		
	酒屋	57		○	地元管理		浅井戸
	下中村	59		○	地元管理		
	井上	53		○	地元管理		
	下山根	54		○	地元管理		
	石田	76		○	地元管理		
	土師駅前	65		○	地元管理		
	坂原	69		○	地元管理		表流水
	分谷	68		○	地元管理		
	宇波	59		○	地元管理		
	[木下]	40		○	地元管理		
	[下河合]	31		○	地元管理		
	[上河合]	29		○	地元管理		
	[竹ノ内]	34		○	地元管理		
	[栃本(下)]	28		○	地元管理		
	[河津原]	32		○	地元管理		表流水
	[紺屋土居]	37		○	地元管理		
	[天木]	26		○	地元管理		
	[湯屋]	43		○	地元管理		湧水
	[宮ノ本]	44		○	地元管理		
	[瓜屋]	40		○	地元管理		
	[戸能]	47		○	地元管理		浅井戸
	[中山根]	37		○	地元管理		
	[栃本(上)]	43		○	地元管理		湧水
	[八河谷]	42		○	地元管理	有	浅井戸
	[工屋]	46		○	地元管理		
	[中村]	45		○	地元管理		浅井戸
	[板井原]	7		○	地元管理		
	[香音寺]	21		○	地元管理		
	[十日市]	14		○	地元管理		
	[夏明]	19		○	地元管理		
[小股]	17		○	地元管理			
[三明]	27		○	地元管理			
[水島]	19		○	地元管理			
[鳥巢]	25		○	地元管理		浅井戸	
[横根]	49		○	地元管理			
小計	計	35	1,462	0	36		1
	50人以上計 (10)	(620)					
	49人以下計 [25]	[842]					
八頭町	中	59		○	地元管理	有	湧水
	[中島]	46		○	地元管理	有	伏流水
	[小島]	38		○	地元管理		伏流水
	[野口]	27		○	地元管理		伏流水
	[赤坂]	23		○	地元管理		伏流水
	[佐崎]	20		○	地元管理		表流水
	[奥野]	5		○	地元管理		表流水
	[茂谷]	8		○	地元管理		表流水
	[清徳]	8		○	地元管理		表流水
	[小畑団地]	8		○	地元管理		表流水
	[稗谷]	18		○	地元管理		表流水
	[姫路]	15		○	八頭町	有	湧水
	小計	計	12	275	1	11	
50人以上計 (1)		(59)					
49人以下計 [11]		[216]					

市町村名	給水区域名	現在給水人口(人)	事業主体		維持管理主体	滅菌装置有無	備考
			公営	その他			
倉吉市	大沢	77		○	地元管理	有	深井戸、伏流水
	岡	83		○	地元管理	有	深井戸
	耳	68		○	地元管理	有	湧水
	中野	81		○	地元管理	有	湧水、深井戸
	大立	92		○	地元管理	有	浅井戸
	俵谷	68		○	地元管理	有	浅井戸
	[長谷]	46		○	地元管理	有	深井戸
	[横手]	47		○	地元管理	有	湧水
	[上服部]	43		○	地元管理	有	湧水、伏流水
	[福積]	24		○	地元管理	有	湧水
	[向条]	22		○	地元管理	有	深井戸
	[陰岡]	48		○	地元管理	有	湧水
	[野添]	25		○	地元管理	有	浅井戸
	[福原]	34		○	地元管理	有	湧水
	[小泉]	16		○	地元管理	有	湧水
	[米富]	27		○	地元管理		湧水
	[堀(陽西・陽中)]	40		○	地元管理		湧水
	[堀(鍛冶屋)]	34		○	地元管理		湧水
	[南堀(清水)]	39		○	地元管理	有	深井戸
	[山口(浅井)]	45		○	地元管理		深井戸
小計	計	20	959	0	20	16	
	50人以上計 (6)	(469)					
	49人以下計 [14]	[490]					
三朝町	吉尾	56	○		三朝町	有	湧水
	赤松	54	○		三朝町	有	湧水
	大柿	62	○		三朝町	有	湧水
	[柿谷・太郎田]	32	○		三朝町	有	湧水
	[恩地]	5	○		三朝町	有	湧水
	[井土]	22	○		三朝町	有	湧水
	[俵原]	20	○		三朝町	有	湧水
	[吉原・成]	33	○		三朝町	有	湧水
	[三徳山]	5	○		三朝町	有	深井戸
	[合谷]	24	○		三朝町	有	湧水
	[鉛山]	16	○		三朝町	有	湧水
	[実光]	23	○		三朝町	有	湧水
	[笏賀]	41	○		三朝町	有	湧水
	[大谷]	16	○		三朝町	有	湧水
	[三軒屋]	22	○		三朝町	有	湧水
	[上西谷]	32	○		三朝町	有	湧水
[福本]	10	○		三朝町	有	湧水	
[福山]	17	○		三朝町	有	浅井戸	
小計	計	18	490	18	0	18	
	50人以上計 (3)	(172)					
	49人以下計 [15]	[318]					
湯梨浜町	[筒地]	34	○		湯梨浜町	有	深井戸
	[麻畑]	9		○	地元管理	有	深井戸
小計	計	2	43	1	1	2	
	50人以上計 (0)	(0)					
	49人以下計 [2]	[43]					
琴浦町	岩本	56		○	地元管理	有	深井戸
	[野井倉]	27		○	地元管理	有	深井戸
	[野田]	35		○	地元管理	有	湧水
	[牧場]	16		○	地元管理	有	深井戸
小計	計	4	134	0	4	4	
	50人以上計 (1)	(56)					
	49人以下計 [3]	[78]					

市町村名	給水区域名	現在給水人口(人)	事業主体		維持管理主体	滅菌装置有無	備考
			公営	その他			
米子市	[尾高字浅山]	9	○		米子市	有	深井戸
	[尾高字新良路]	7	○		米子市	有	深井戸
小計	計	2	2	0		2	
	50人以上計 ()	(0)					
	49人以下計 []	[2]					
大山町	[下市駅前]	29		○	地元管理		浅井戸
	[赤坂]	22		○	地元管理		浅井戸
	[樋谷]	13		○	地元管理		浅井戸
	[庄田]	14		○	地元管理		湧水
	[中尾]	49		○	地元管理	有	浅井戸
	[香取]	35		○	地元管理	有	湧水
	[中楨原]	43		○	地元管理	有	深井戸
	[一の谷]	48		○	地元管理	有	深井戸
	[大谷]	3		○	地元管理	有	深井戸
	[下楨原]	40		○	地元管理	有	深井戸
小計	計	10	0	10		6	
	50人以上計 ()	(0)					
	49人以下計 []	[10]					
南部町	与一谷・鍋倉	58	○		南部町	有	深井戸
	赤谷	56	○		南部町	有	深井戸
	[笹畑・大河内]	43	○		南部町	有	深井戸
小計	計	3	3	0		3	
	50人以上計 ()	(2)					
	49人以下計 []	[1]					
伯耆町	小野	61	○		伯耆町	有	伏流水
	大平原	58		○	地元管理	有	深井戸
小計	計	2	1	1		2	
	50人以上計 ()	(2)					
	49人以下計 []	[0]					
日南町	[上原口]	19		○	地元管理		表流水
	[松本]	8		○	地元管理		表流水
	[別所]	16		○	地元管理	有	表流水
	[大宮]	14		○	地元管理	有	深井戸
	[尾郷]	20		○	地元管理	有	深井戸
小計	計	5	0	5		3	
	50人以上計 ()	(0)					
	49人以下計 []	[5]					
日野町	津地(上)	57	○		地元管理	有	浅井戸
	[別所]	35	○		地元管理	有	深井戸
	[三土]	32		○	地元管理	有	表流水
	[諏訪]	15	○		地元管理	有	表流水
小計	計	4	3	1		4	
	50人以上計 ()	(1)					
	49人以下計 []	[3]					
江府町	助沢	71	○		江府町	有	深井戸
	吉原	52	○		江府町	有	深井戸
	[袋原]	43	○		江府町	有	深井戸
	[深山口・古屋敷]	25	○		江府町	有	伏流水
	[大方]	19	○		江府町	有	湧水
	[笠良原]	5	○		江府町	有	深井戸
	[西成]	26		○	地元管理		湧水
小計	計	7	6	1		6	
	50人以上計 ()	(2)					
	49人以下計 []	[5]					
合計	計	158	48	111		95	
	50人以上計 ()	(38)					
	49人以下計 []	[120]					

(注) ()内は現在給水人口が50人以上の施設、[]内は49人以下の施設