

鳥取県の水道の現況



(平成28年3月末現在)

鳥取県生活環境部水・大気環境課

目次

1	水道の普及状況	
(1)	水道普及率	1
(2)	水道等種別給水人口	2
2	施設の整備状況	
(1)	施設数の推移	3
(2)	規模別施設数	3
3	水道料金の現況	
(1)	水道料金の概要	4
(2)	水道料金の比較（口径 13 mm）	4
4	取水・給水の状況	
(1)	取水量	5
(2)	取水量の経年変化	5
(3)	有収率	5
5	市町村別水道普及状況	6
(図)	市町村別水道普及状況	7
(図)	市町村別水道施設数	8
6	管種別布設状況	
(1)	管種別布設状況	9
(2)	市町村別布設状況	9
(3)	上水道管種別布設状況と経年管	10

資料

水道事業一覧（平成 27 年度末現在）

- 1 上水道
- 2 簡易水道
- 3 専用水道
- 4 飲料水供給施設等

1 水道の普及状況

(1) 水道普及率

ア 現況

(平成28年3月31日現在)

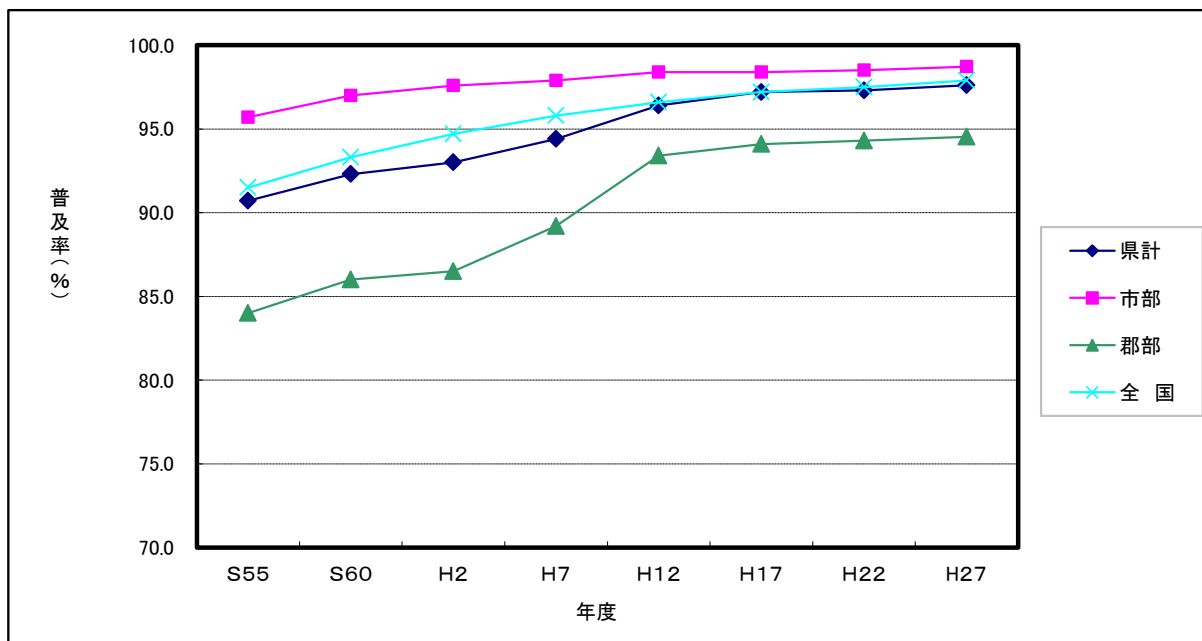
総人口	給水人口	普及率
576,278	562,524	97.6%

イ 推移

(単位:人、%)

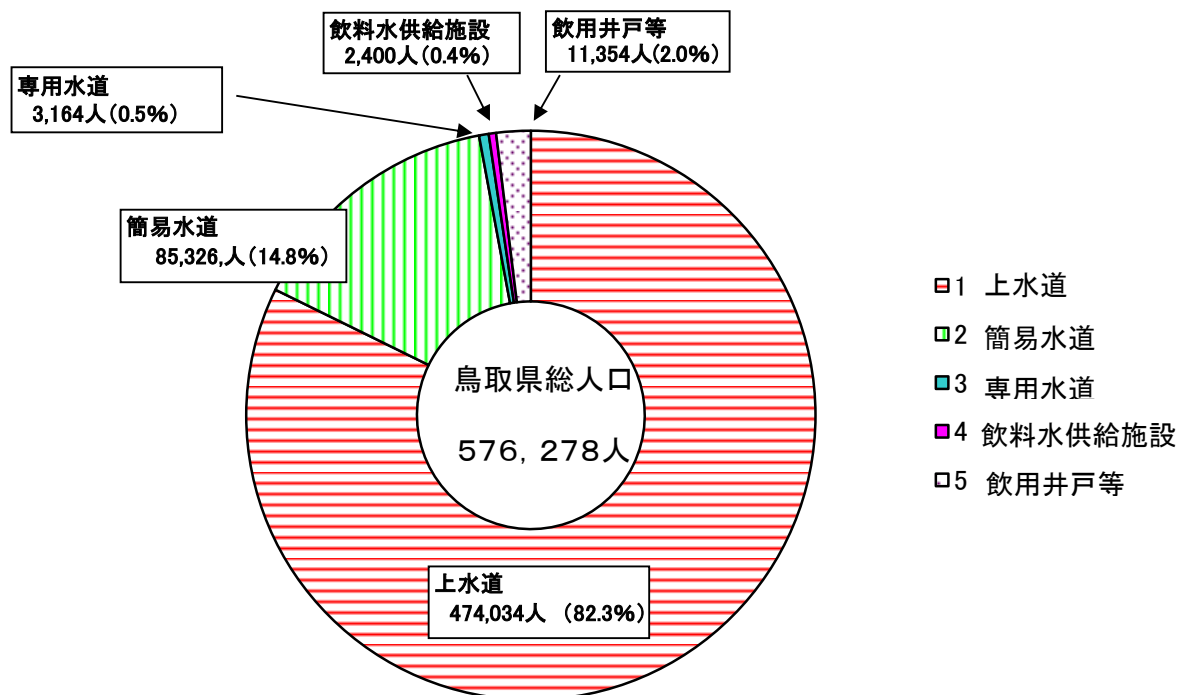
年度末		S50	S55	S60	H2	H7	H12	H17	H22	H27
県計	総人口	589,779	609,031	618,957	622,174	621,848	621,027	613,684	595,795	576,278
	給水人口	514,082	552,284	571,408	578,707	587,062	598,950	596,622	580,004	562,524
	普及率	87.2	90.7	92.3	93.0	94.4	96.4	97.2	97.3	97.6
市部	総人口	329,969	347,082	357,214	364,700	370,773	376,600	441,364	433,179	423,728
	給水人口	311,906	332,162	346,341	355,784	363,074	370,535	434,461	426,614	418,320
	普及率	94.5	95.7	97.0	97.6	97.9	98.4	98.4	98.5	98.7
郡部	総人口	259,810	261,949	261,743	257,474	251,075	244,427	172,320	162,616	152,550
	給水人口	202,896	220,122	225,067	222,923	223,988	228,415	162,161	153,390	144,204
	普及率	78.1	84.0	86.0	86.6	89.2	93.4	94.1	94.3	94.5
全国	普及率	87.6	91.5	93.3	94.7	95.8	96.6	97.2	97.5	97.9

水道普及率の推移



(2)水道等種別給水人口

ア 現況(施設別給水人口割合)



イ 給水人口の推移

年度末		S55	S60	H2	H7	H12	H17	H22	H27
上水道	人	415,862	437,995	450,163	458,562	471,114	487,450	482,952	474,034
	%	68.3	70.8	72.3	73.7	75.8	79.4	81.1	82.3
簡易水道	人	126,369	124,464	121,232	121,197	122,453	104,212	93,100	85,326
	%	20.7	20.1	19.5	19.6	19.7	17.0	15.6	14.8
専用水道	人	10,053	8,949	7,312	6,773	5,383	4,960	3,952	3,164
	%	1.7	1.4	1.2	1.1	0.9	0.8	0.7	0.5
飲料水供給施設	人	13,179	14,043	12,951	11,883	5,942	4,134	3,569	2,400
	%	2.2	2.3	2.1	1.9	1.0	0.7	0.6	0.4
飲用井戸等	人	43,568	33,506	30,516	22,903	16,135	12,928	12,222	11,354
	%	7.1	5.4	4.9	3.7	2.6	2.1	2.0	2.0
合計	人	609,031	618,957	622,174	621,848	621,027	613,684	595,795	576,278
	%	100	100	100	100	100	100	100	100

※ 飲料水供給施設とは、給水人口が50人以上100人以下の水道施設。

2 施設の整備状況

(1)施設数の推移

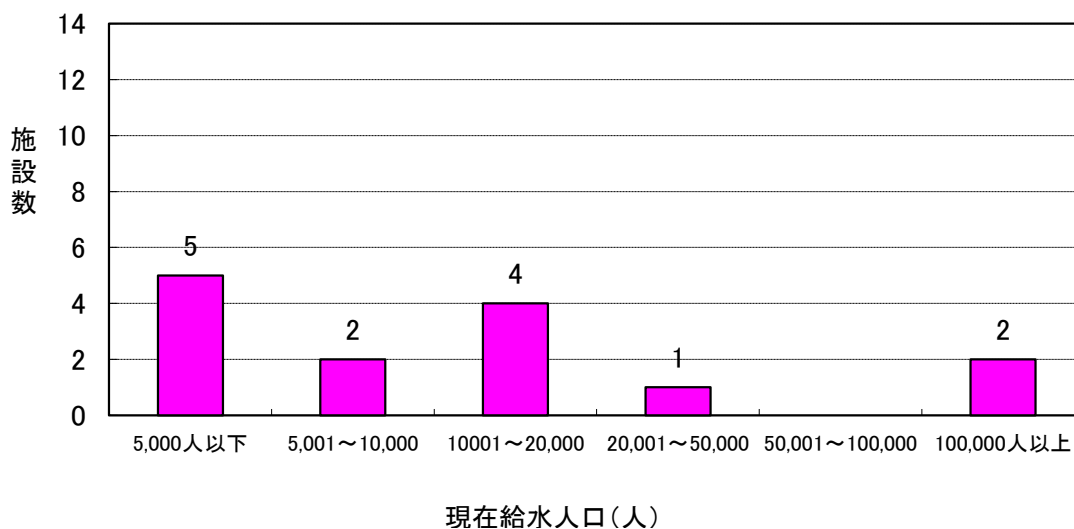
(単位:施設)

年度末	S50	S55	S60	H2	H7	H12	H17	H22	H27
上水道	17	17	18	18	18	19	14	14	14
簡易水道	274	273	278	271	269	256	206	199	193
専用水道	51	48	40	43	43	30	35	35	36
飲料水供給施設	215	182	202	179	169	85	63	54	38
合計	557	520	538	511	499	390	318	302	281

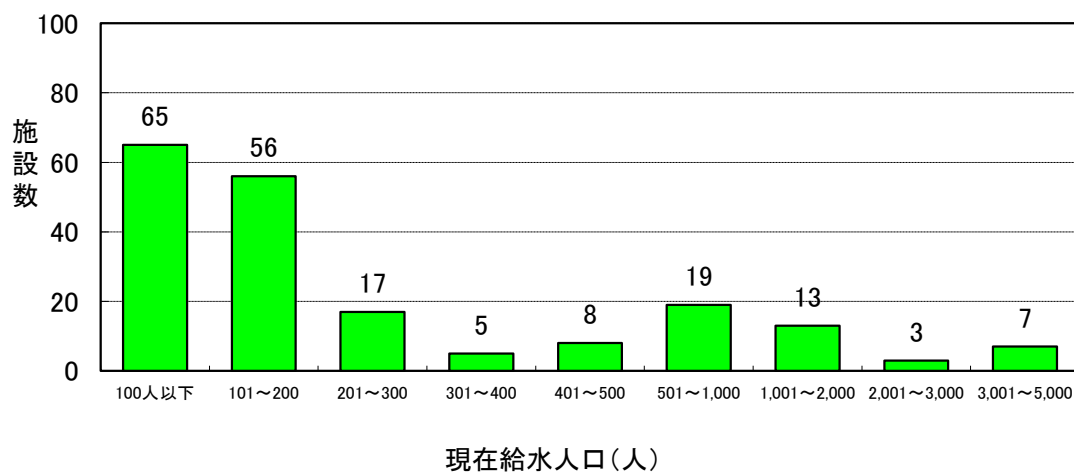
(注)1 飲料水供給施設は、給水人口が50人以上、100人以下の給水施設の合計である。
2 簡易水道施設数には、建設中のものを含む。

(2)規模別施設数

ア 上水道施設における現在給水人口別施設数



イ 簡易水道施設における現在給水人口別施設数

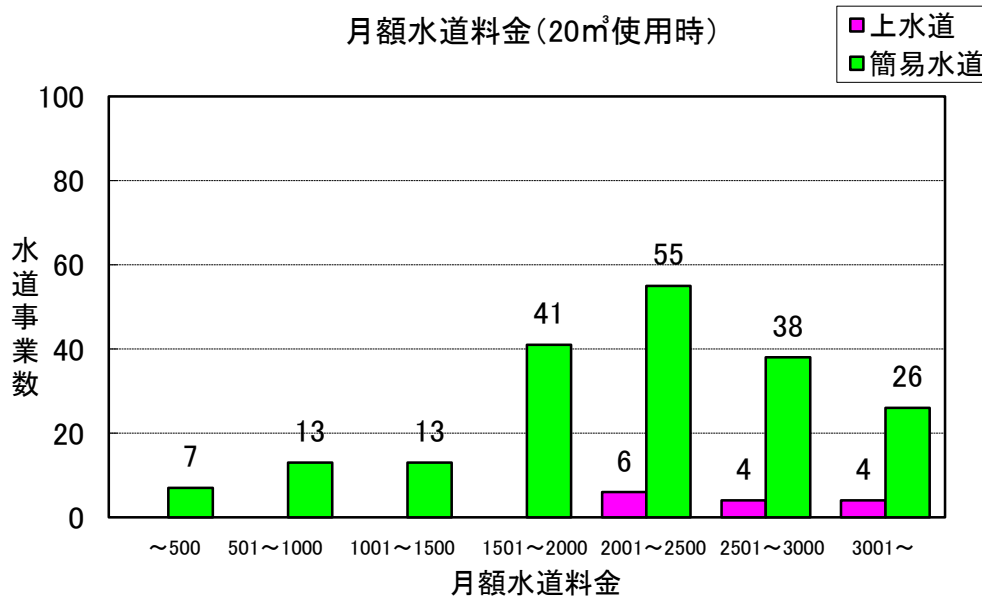
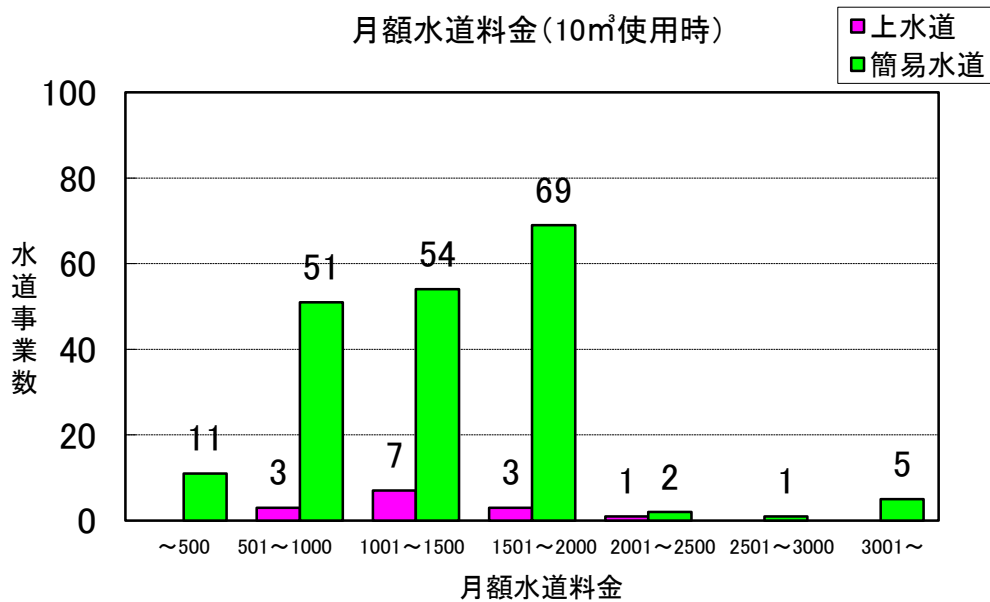


3 水道料金の現況

(1) 水道料金の概要

	月使用水量	鳥取県			全国平均 (平成26年度)
		最低料金(円)	最高料金(円)	平均(円)	
上水道	10m ³	864	2,050	1,287	1,498
	20m ³	2,028	3,780	2,667	—
簡易水道	10m ³	253	3,690	1,322	1,413
	20m ³	253	4,390	2,160	—

(2) 水道料金の比較(口径13mm)



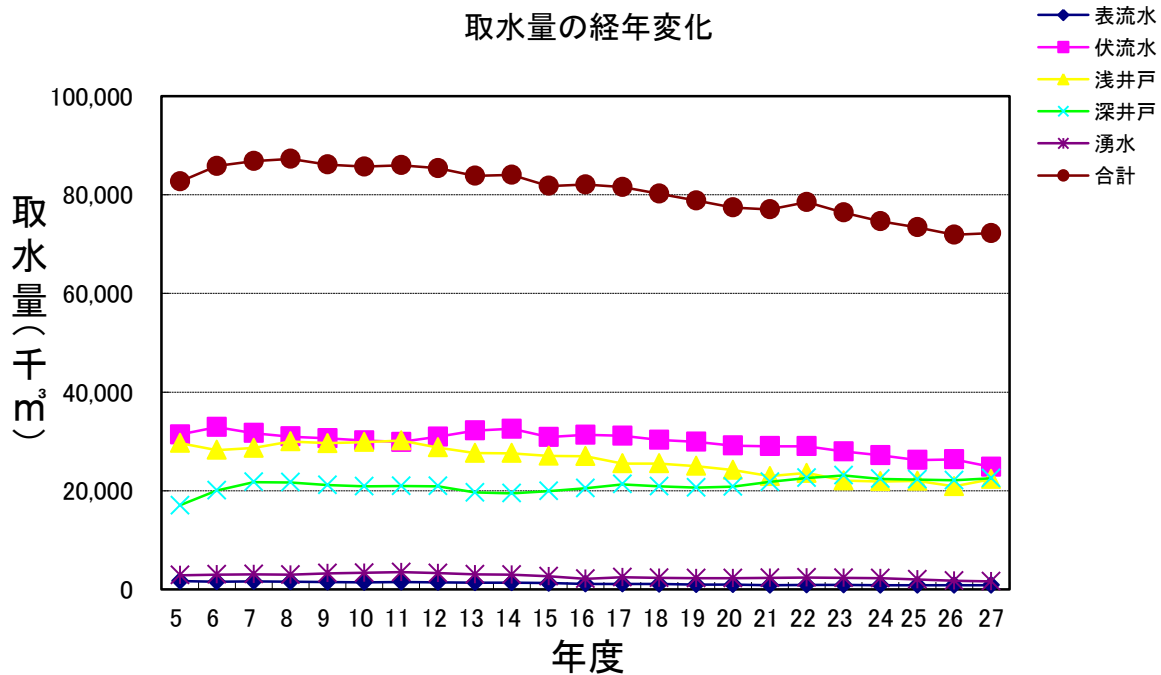
4 取水・給水の状況

(1) 取水量(平成27年度実績)

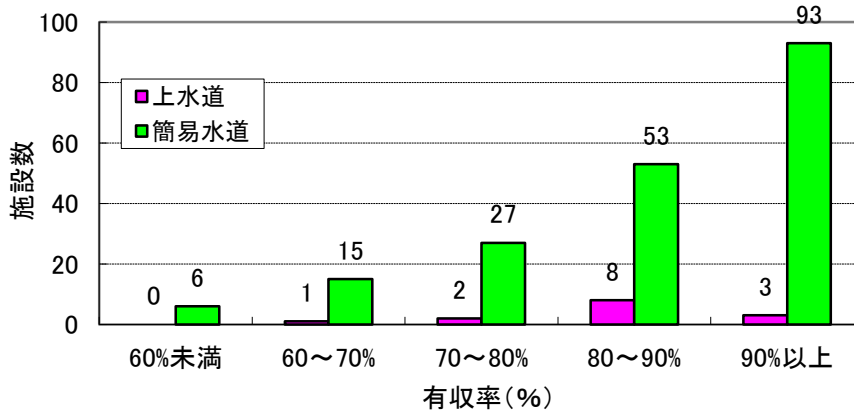
(単位:千 m^3 、%)

水源種別	上水道		簡易水道		合計	
	取水量	割合	取水量	割合	取水量	割合
表流水	75	0.12	773	7.26	848	1.17
伏流水	23,538	38.23	1,303	12.24	24,841	34.40
浅井戸	18,654	30.30	3,701	34.79	22,355	30.96
深井戸	18,411	29.90	4,113	38.66	22,524	31.20
湧水	887	1.44	749	7.04	1,636	2.27
計	61,565	100.0	10,638	100.0	72,203	100.0

(2) 取水量の経年変化(上水道、簡易水道合計)



(3) 有収率



5 市町村別水道普及状況(総合事務所別)

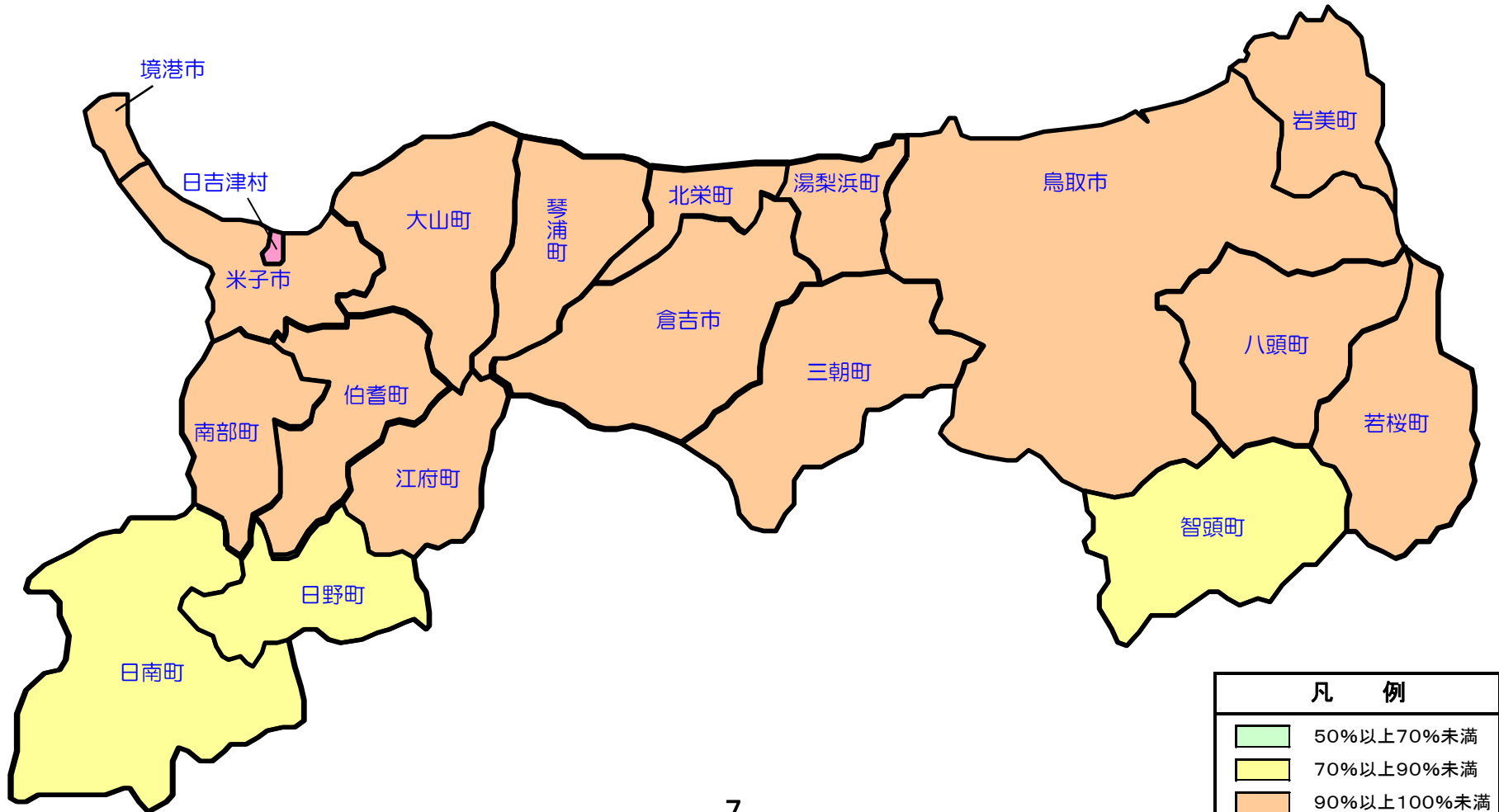
平成28年3月31日現在

区分 市町村名	総人口	上水道		簡易水道		専用水道		計		普及率 (%)	飲料水供給施設		合計		普及率 (%)	
		施設数	給水人口 (人)	施設数	給水人口 (人)	施設数	給水人口 (人)	施設数	給水人口 (人)		施設数	給水人口 (人)	施設数	給水人口 (人)		
東部	鳥取市	191,152	1	160,176	61	28,701	3	76	65	188,953	98.8	6	380	71	189,333	99.0
	岩美町	11,851	1	9,434	4	2,324	0	0	5	11,758	99.2	1	59	6	11,817	99.7
	若桜町	3,484	0	0	13	3,094	2	97	15	3,191	91.6	2	151	17	3,342	95.9
	智頭町	7,475	1	2,599	15	2,199	6	508	22	5,306	71.0	10	613	32	5,919	79.2
	八頭町	17,818	0	0	17	17,553	0	0	17	17,553	98.5	1	59	18	17,612	98.8
	計	231,780	3	172,209	110	53,871	11	681	124	226,761	97.8	20	1,262	144	228,023	98.4
中部	倉吉市	48,655	1	40,964	7	5,726	2	225	10	46,915	96.4	6	441	16	47,356	97.3
	三朝町	6,776	1	4,679	18	1,585	1	0	20	6,264	92.4	3	171	23	6,435	95.0
	湯梨浜町	17,154	1	13,996	6	2,852	2	180	9	17,028	99.3	0	0	9	17,028	99.3
	琴浦町	18,055	1	16,379	0	0	6	1,319	7	17,698	98.0	1	45	8	17,743	98.3
	北栄町	15,485	1	15,398	0	0	0	0	1	15,398	99.4	0	0	1	15,398	99.4
	計	106,125	5	91,416	31	10,163	11	1,724	47	103,303	97.3	10	657	57	103,960	98.0
西部	米子市	148,949	1	148,307	0	0	7	14	8	148,321	99.6	0	0	8	148,321	99.6
	境港市	34,972	0	34,116	0	0	0	0	0	34,116	97.6	0	0	0	34,116	97.6
	日吉津村	3,476	0	3,461	0	0	1	15	1	3,476	100.0	0	0	1	3,476	100.0
	大山町	16,889	3	9,117	10	5,941	1	730	14	15,788	93.5	0	0	14	15,788	93.5
	南部町	11,214	1	10,325	6	697	3	0	10	11,022	98.3	2	112	12	11,134	99.3
	伯耆町	11,353	1	5,083	8	5,524	1	0	10	10,607	93.4	2	124	12	10,731	94.5
	日南町	5,014	0	0	11	3,606	0	0	11	3,606	71.9	0	0	11	3,606	71.9
	日野町	3,377	0	0	8	2,623	0	0	8	2,623	77.7	1	57	9	2,680	79.4
	江府町	3,129	0	0	9	2,882	1	0	10	2,882	92.1	2	145	12	3,027	96.7
	計	238,373	6	210,409	52	21,273	14	759	72	232,441	97.5	7	438	79	232,879	97.7
市計	423,728	3	383,563	68	34,427	12	315	83	418,305	98.7	12	821	95	419,126	98.9	
町計	149,074	11	87,010	125	50,880	23	2,834	159	140,724	94.4	25	1,536	184	142,260	95.4	
村計	3,476	0	3,461	0	0	1	15	1	3,476	100.0	0	0	1	3,476	100.0	
合計	576,278	14	474,034	193	85,307	36	3,164	243	562,505	97.6	37	2,357	280	564,862	98.0	

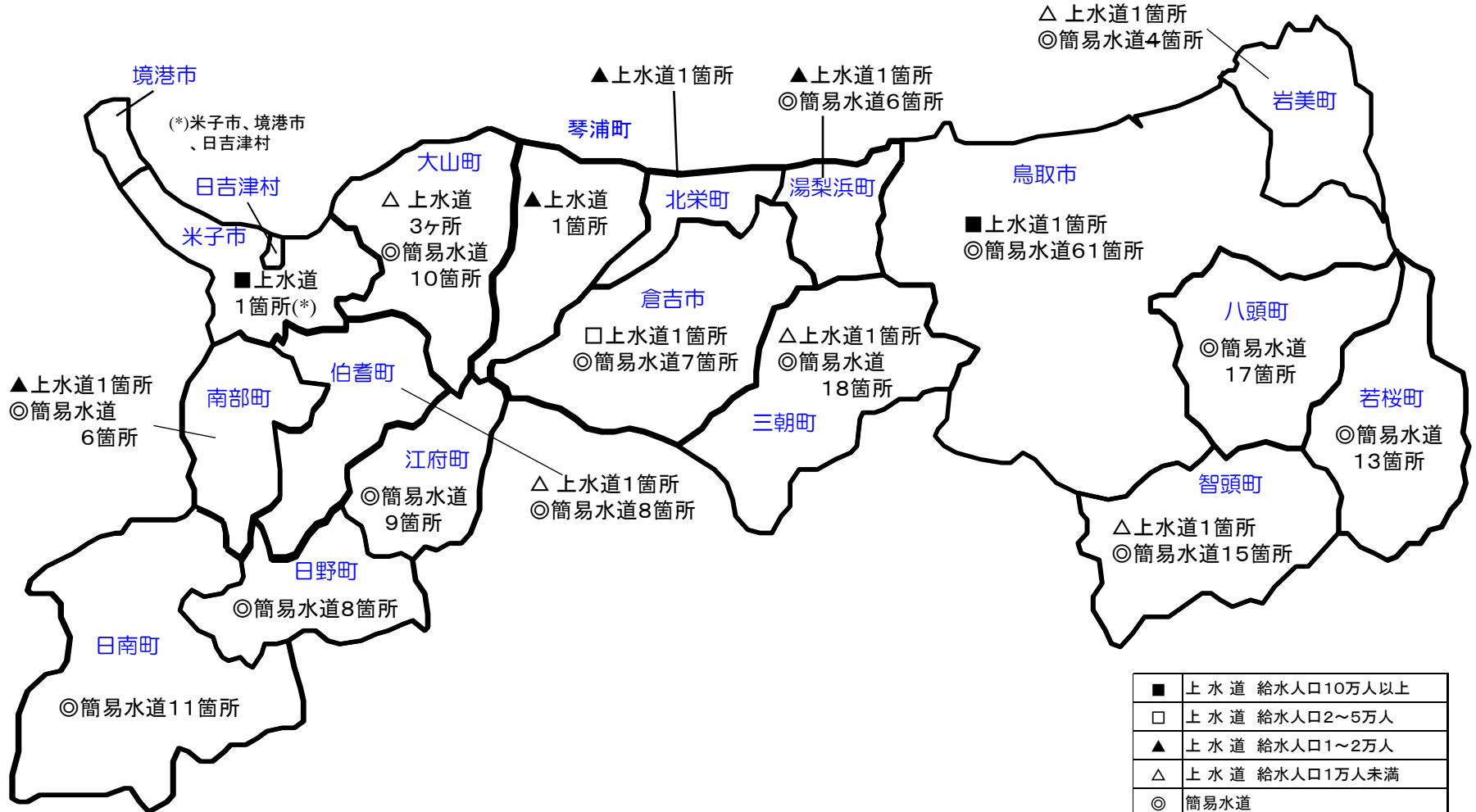
※ 境港市、日吉津村については、米子市より給水。

※ 飲料水供給施設とは、給水人口が50人以上100人以下の水道施設。

市町村別水道普及状況



市町村別水道施設数



6 管種別布設状況

(1)管種別布設状況

管種別	上水道		簡易水道		計	
	延長	割合	延長	割合	延長	割合
鑄鉄管	30,024	0.78	6,729	0.45	36,753	0.69
ダクタイル鑄鉄管	1,910,895	49.87	94,025	6.31	2,004,920	37.67
鋼管	58,291	1.52	34,656	2.33	92,947	1.75
石綿セメント管	29,359	0.77	27,247	1.83	56,606	1.06
硬質塩化ビニル管	1,573,026	41.06	1,270,909	85.28	2,843,935	53.44
コンクリート管	314	0.01	2,211	0.15	2,525	0.05
鉛管	0	0.00	0	0.00	0	0.00
ポリエチレン管	220,320	5.75	48,501	3.25	268,821	5.05
ステンレス管及びその他 ^(*)	9,190	0.24	5,964	0.40	15,154	0.28
計	3,831,419	100.0	1,490,243	100.0	5,321,662	100.0

(*)1)管種不明管を含む

(2)市町村別布設状況

市町村名	区分	鑄鉄管	ダクタイル鑄鉄管				鋼管	石綿セメント管	硬質塩化ビニル管	コンクリート管	鉛管	ポリエチレン管	ステンレス管	その他	計 (単位:m)
			耐震型継手有	K型継手等の内、良い地盤に布設	その他	合計									
鳥取市	上水	12,317	344,245	0	470,180	814,425	20,915	0	237,953	0	0	70,725	2,291	396	1,159,022
	簡水	564	-	-	-	34,242	12,549	465	376,066	0	0	12,842	-	0	436,728
岩美町	上水	3,456	16,781	0	9,132	25,913	1,489	105	41,602	0	0	5,219	21	76	77,881
	簡水	0	-	-	-	1,668	1,663	0	39,847	0	0	894	-	0	44,072
若桜町	簡水	0	-	-	-	0	764	11,336	50,563	0	0	1,211	-	0	63,874
智頭町	上水	1,096	252	0	883	1,135	1,005	310	21,927	0	0	1,601	39	0	27,113
	簡水	2,673	-	-	-	70	6,274	4,695	24,559	0	0	5,400	-	0	43,671
八頭町	簡水	254	-	-	-	24,931	3,753	0	181,808	0	0	0	-	543	211,289
倉吉市	上水	6,755	22,909	37,001	94,111	154,021	2,896	0	211,859	0	0	655	1,771	0	377,957
	簡水	0	-	-	-	15,962	3,364	1,150	123,111	0	0	5,937	-	0	149,524
三朝町	上水	0	0	0	16,882	16,882	2,335	0	35,633	0	0	2,099	0	0	56,949
	簡水	0	-	-	-	1,530	1,360	0	30,685	0	0	13,352	-	0	46,927
湯梨浜町	上水	1,322	2,372	0	9,195	11,567	1,705	1,157	84,066	0	0	6,687	22	0	106,526
	簡水	0	-	-	-	1,092	635	0	31,491	0	0	700	-	0	33,918
琴浦町	上水	76	195	0	57,845	58,040	2,208	3,483	99,360	0	0	618	163	0	163,948
北栄町	上水	52	7,623	0	26,897	34,520	492	311	136,649	0	0	16,031	0	0	188,055
米子市	上水	4,950	157,357	0	591,094	748,451	19,206	100	472,752	314	0	114,548	654	0	1,360,975
大山町 (大山地区)	上水	0	126	0	1,063	1,189	84	4,395	43,971	0	0	226	0	0	49,865
	上水	0	0	0	352	352	45	282	15,564	0	0	281	0	1,859	18,383
(中山地区)	上水	0	0	0	9,258	9,258	231	12,665	41,666	0	0	823	21	0	64,664
	簡水	2,767	-	-	-	3,022	328	568	64,224	2,211	0	2,437	-	0	75,557
南部町	上水	0	0	0	29,615	29,615	2,237	90	93,305	0	0	609	0	1,877	127,733
	簡水	0	-	-	-	2,651	185	0	15,913	0	0	0	-	4,398	23,147
伯耆町	上水	0	0	0	5,527	5,527	3,443	6,461	36,719	0	0	198	0	0	52,348
	簡水	280	-	-	-	6,385	1,658	8,887	120,075	0	0	303	-	0	137,588
日南町	簡水	0	-	-	-	267	648	0	117,943	0	0	688	-	1,023	120,570
日野町	簡水	191	-	-	-	433	467	146	42,338	0	0	1,022	-	0	44,597
江府町	簡水	0	-	-	-	1,772	1,008	0	52,286	0	0	3,715	-	0	58,781
合計	上水	30,024	551,860	37,001	1,322,034	1,910,895	58,291	29,359	1,573,026	314	0	220,320	4,982	4,208	3,831,419
	簡水	6,729	-	-	-	94,025	34,656	27,247	1,270,909	2,211	0	48,501	-	5,964	1,490,243
	計	36,753	-	-	-	2,004,920	92,947	56,606	2,843,935	2,525	0	268,821	4,982	10,172	5,321,662

簡易水道の調査では、ダクタイル鑄鉄管の耐震管継手の有無による区別がないため合計のみ記入。
簡易水道の調査では、ステンレス管の区別が無いためその他に含まれる。

(3)上水道管種別布設状況と経年管

市町村名 (事業名)	区分	鋳鉄管	ダクタイル 鋳鉄管	鋼 管	石綿 セメント管	硬質塩化 ビニル管	コンクリ ート管	鉛管	ポリエチレ ン管	ステンレス 管	その他	計	石綿管率 経年管率
鳥取市	管延長	12,317	814,425	20,915	0	237,953	0	0	70,725	2,291	396	1,159,022	0.0 %
	経年管	12,317	479,034	20,565	0	160,803	0	0	5,134	0	396	678,249	58.5 %
岩美町	管延長	3,456	25,913	1,489	105	41,602	0	0	5,219	21	76	77,881	0.1 %
	経年管	3,456	11,103	44	1,174	26,291	0	0	0	0	50	42,118	54.1 %
智頭町	管延長	1,096	1,135	1,005	310	21,927	0	0	1,601	39	0	27,113	1.1 %
	経年管	1,095	0	449	310	4,555	0	0	0	0	0	6,409	23.6 %
倉吉市	管延長	6,755	154,021	2,896	0	211,859	0	0	655	1,771	0	377,957	0.0 %
	経年管	6,755	90,849	2,816	0	197,654	0	0	0	0	0	298,074	78.9 %
三朝町	管延長	0	16,882	2,335	0	35,633	0	0	2,099	0	0	56,949	0.0 %
	経年管	0	16,881	2,252	0	35,633	0	0	0	0	0	54,766	96.2 %
湯梨浜町	管延長	1,322	11,567	1,705	1,157	84,066	0	0	6,687	22	0	106,526	1.1 %
	経年管	0	2,116	36	1,157	18,309	0	0	0	7	3,129	24,754	23.2 %
琴浦町	管延長	76	58,040	2,208	3,483	99,360	0	0	618	163	0	163,948	2.1 %
	経年管	0	40,118	1,502	3,445	25,921	0	0	60	0	0	71,046	43.3 %
北栄町	管延長	52	34,520	492	311	136,649	0	0	16,031	0	0	188,055	0.2 %
	経年管	52	15,056	459	271	41,989	0	0	0	0	0	57,827	30.8 %
米子市	管延長	4,950	748,451	19,206	100	472,752	314	0	114,548	654	0	1,360,975	0.0 %
	経年管	2,606	390,296	15,623	100	306,666	0	0	0	14	0	715,305	52.6 %
大山町 (大山地区)	管延長	0	1,189	84	4,395	43,971	0	0	226	0	0	49,865	8.8 %
	経年管	0	0	84	4,395	157	0	0	0	0	0	4,636	9.3 %
大山町 (大山寺地区)	管延長	0	352	45	282	15,564	0	0	281	0	1,859	18,383	1.5 %
	経年管	0	0	35	282	0	0	0	0	0	0	317	1.7 %
大山町 (中山地区)	管延長	0	9,258	231	12,665	41,666	0	0	823	21	0	64,664	19.6 %
	経年管	0	5,166	60	12,665	15,515	0	0	0	0	0	33,406	51.7 %
南部町	管延長	0	29,615	2,237	90	93,305	0	0	609	0	1,877	127,733	0.1 %
	経年管	0	2,306	55	90	33,543	0	0	0	0	0	35,994	28.2 %
伯耆町	管延長	0	5,527	3,443	6,461	36,719	0	0	198	0	0	52,348	12.3 %
	経年管	0	6	2,732	6,461	10,033	0	0	0	0	0	19,232	36.7 %
合計	管延長	30,024	1,910,895	58,291	29,359	1,573,026	314	0	220,320	4,982	4,208	3,831,419	0.8 %
	経年管	26,281	1,052,932	46,795	30,350	877,069	0	0	7,293	21	3,575	2,044,316	53.4 %

(注)単位:m

(注)経年管:石綿セメント管、鉛管及び布設後20年以上経過した管

(注)その他には、一部管種不明管を含む

水道事業一覽

(平成28年3月末現在)

1 上水道

台帳 番号	市町村名	事業者名	水道名	創設給水 開始年月	現事業計画			現 在					主な水源の種別 (箇所数)	主な浄水方法 (箇所数)	備考 1日平均 給水量 (m3)
					認可年月日	計画給水 人口 (人)	目標 年度	現在給水人口 (人)	年間給水量 (千m3)	1日最大給水 量 (m3/日)	施設能力 (m3/日)	年間取水量 (千m3)			
001	鳥取市	鳥取市	鳥取市上水道	T 4. 10	H27. 3. 31	188, 000	H47	160, 176	20, 119	72, 611	87, 246	20, 519	千代川伏流水 浅井戸(7) 深井戸(6) 湧水	消毒(13)急速ろ過(1) 緩速ろ過(1)膜ろ過(1)	55, 121
002	米子市	米子市	米子市上水道	T15. 4	H24. 3. 30	186, 400	H36	185, 884	23, 143	86, 254	107, 800	23, 820	日野川伏流水 浅井戸(13) 深井戸(14)	消毒(12) エアレーション, 消石灰	63, 405
003	倉吉市	倉吉市	倉吉市上水道	S 7. 4	H24. 3. 30	48, 600	H32	40, 964	5, 827	27, 227	31, 100	5, 827	天神川伏流水 浅井戸(9) 深井戸(4)	消毒(8)	15, 964
004	智頭町	智頭町	智頭町上水道	S32. 3	H26. 12. 1	5, 010	H34	2, 599	402	1, 636	2, 550	402	千代川伏流水 新見川伏流水 浅井戸(3)	消毒(3) 急速ろ過	1, 101
006	琴浦町	琴浦町	琴浦町上水道	S38. 8	H19. 2. 21	16, 401	H36	16, 379	1, 807	9, 398	18, 183	1, 807	深井戸(13)	消毒(10)	4, 951
010	三朝町	三朝町	三朝町上水道	S32. 4	H10. 1. 30	6, 000	H18	4, 679	975	4, 138	7, 200	1, 044	浅井戸(3)	消毒(2)	2, 671
012	大山町	大山町	中山地区上水道	S37. 7	H15. 4. 4	5, 010	H28	4, 125	603	2, 423	2, 480	603	浅井戸(1) 深井戸(9)	消毒(5) 急速ろ過	1, 652
014	岩美町	岩美町	岩美町上水道	S38. 8	H24. 3. 28	9, 990	H34	9, 434	1, 151	5, 077	4, 790	1, 222	蒲生川伏流水(1) 浅井戸 (1)	消毒(1) 紫外線照 射 除マンガン	3, 153
015	大山町	大山町	大山地区上水道	S38. 11	H23. 2. 10	5, 014	H36	4, 605	488	2, 466	2, 912	488	浅井戸(1) 深井戸(6)	消毒(3)	1, 337
017	南部町	南部町	南部町上水道	S34. 4	H24. 10. 19	10, 520	H33	10, 325	1, 240	4, 453	5, 024	1, 289	浅井戸(4) 深井戸(2) 湧水	消毒(1) エアレーション マンガン接触ろ過	3, 397
018	大山町	大山町	大山寺上水道	S60. 4	H19. 12. 17	8, 757	H28	387	96	1, 355	2, 097	96	浅井戸(4) 深井戸(4)	消毒(4)	263
019	伯耆町	伯耆町	伯耆町上水道	S40. 4	H12. 4. 10	5, 430	H20	5, 083	554	2, 272	3, 700	554	深井戸(4)	消毒(3)	1, 518
021	湯梨浜町	湯梨浜町	湯梨浜町上水道	S32. 7	H16. 8. 20	15, 030	H25	13, 996	1, 939	8, 543	10, 113	1, 946	深井戸(11) 伏流水 湧水	消毒(5)緩速ろ過(2) マンガン接触ろ過	5, 312
022	北栄町	北栄町	北栄町上水道	H17. 10	H23. 1. 13	16, 037	H31	15, 398	1, 876	8, 205	9, 018	1, 876	浅井戸(1) 深井戸(7)	消毒(7)	5, 140
合計	12	12	14			526, 199		474, 034	60, 220	236, 058	294, 213	61, 493			164, 986

(注) 分水量については、一日最大給水量及び一日平均給水量には含むが、年間給水量には含まない。

台帳番号	水道名	計画給水人口(人)	給水区域内人口(人)(A)	現在給水人口(人)(B)	給水率(%) (B/A)	取水の状況 (千m3)						給水の状況 (千m3)				供給価格(円)		備考	
						表流水	伏流水	浅井戸	深井戸	浄水受水	湧水	計	年間給水量(C)	年間分水量(D)	年間有効水量(E)	有効率 (D+E)/(C+D)	10m3/月		20m3/月
001	鳥取市上水道	188,000	160,857	160,176	99.6	75	18,655	391	863	0	535	20,519	20,119	0	19,056	94.7	993	2,073	
002	米子市上水道	186,400	187,397	185,884	99.2	0	1,227	12,667	9,905	0	21	23,820	23,143	0	21,393	92.4	1,103	2,194	
003	倉吉市上水道	48,600	41,045	40,964	99.8	0	1,824	3,204	799	0	0	5,827	5,827	0	5,081	87.2	1,060	2,312	
004	智頭町上水道	5,010	2,679	2,599	97.0	0	273	129	0	0	0	402	402	0	273	67.9	2,050	3,780	
006	琴浦町上水道	16,401	16,466	16,379	99.5	0	0	0	1,807	0	0	1,807	1,807	0	1,585	87.7	1,643	3,513	
010	三朝町上水道	6,000	4,679	4,679	100.0	0	0	1,044	0	0	0	1,044	975	0	764	78.4	864	2,160	
012	中山地区上水道	5,010	4,256	4,125	96.9	0	0	53	550	0	0	603	603	0	441	73.1	1,094	2,530	
014	岩美町上水道	9,990	9,527	9,434	99.0	0	868	354	0	0	0	1,222	1,151	0	926	80.5	1,954	3,207	
015	大山地区上水道	5,014	4,638	4,605	99.3	0	0	5	483	0	0	488	488	0	440	90.2	1,158	2,670	
017	南部町上水道	10,520	10,325	10,325	100.0	0	0	753	322	0	214	1,289	1,240	0	1,102	88.9	1,563	3,075	
018	大山寺地区上水道	8,757	404	387	95.8	0	0	17	79	0	0	96	96	0	83	86.5	1,158	2,670	
019	伯耆町上水道	5,430	5,428	5,083	93.6	0	0	0	554	0	0	554	554	0	524	94.6	1,080	2,160	
021	湯梨浜町上水道	15,030	14,193	13,996	98.6	0	619	0	1,210	0	117	1,946	1,939	0	1,705	87.9	998	2,028	
022	北栄町上水道	16,037	15,614	15,398	98.6	0	0	37	1,839	0	0	1,876	1,876	0	1,525	81.3	1,296	2,970	
	合計	526,199	477,508	474,034	99.3	75	23,466	18,654	18,411	0	887	61,493	60,220	0	54,898	91.2			

2 簡易水道（その1）

市町村名	事業者名	水道統計番号	水事業名	創設給水開始年月日	現事業計画		現在					主な水源（箇所数）	主な浄水方法（箇所数）	1日平均給水量（m ³ /日）
					認可年月日	計画給水人口（人）	現在給水人口（人）	年間給水量（m ³ ）	実績1日最大給水量（m ³ /日）	施設能力（m ³ /日）	年間取水量（m ³ ）			
鳥取市	鳥取市	1	円通寺	S37.11	H9.5.1	438	365	32,937	110	135	32,937	浅井戸（1）	消毒のみ（1）	90
	鳥取市	2	野坂	S31.12	H3.4.10	368	266	28,213	95	125	28,213	浅井戸（1）	消毒のみ（1）	77
	鳥取市	5	明豊	S31.1	H25.3.15	762	748	70,011	234	312	71,660	浅井戸（4） 深井戸（1）	消毒のみ（4） 急速ろ過（1）	191
	鳥取市	6	百谷安畑	S51.4	H18.3.30	103	78	8,888	30	31	9,777	深井戸（1）	急速ろ過（1）	24
	鳥取市	7	矢矯	S30.3	S29.3.	200	53	4,830	16	21	4,830	湧水（1）	消毒のみ（1）	13
	鳥取市	9	河内小原	S30.12	H18.3.30	265	241	22,070	74	122	24,277	浅井戸（1）	膜ろ過（1）	60
	鳥取市	10	有富	H3.9.21	H2.10.19	101	63	6,349	21	51	6,984	表流水（1） 浅井戸（1）	緩速ろ過（1）	17
	鳥取市	11	岩坪	H9.4.1	H8.2.28	360	240	15,644	52	180	15,644	深井戸（1）	消毒のみ（1）	43
	鳥取市	12	上砂見	H9.4.1	H8.3.25	368	200	14,177	48	186	14,177	深井戸（1）	消毒のみ（1）	39
	鳥取市	13	細見	H12.7.1	H12.6.22	164	131	10,279	34	73	11,307	深井戸（1）	急速ろ過（1）	28
	鳥取市	14	高路	H13.3.31	H13.2.15	208	138	12,530	42	86	13,783	深井戸（1）	急速ろ過（1）	34
	鳥取市	15	神戸	H15.12.1	H15.11.25	416	261	23,389	78	227	23,389	深井戸（1）	消毒のみ（1）	64
	鳥取市	16	明治	H16.8.1	H16.2.27	570	429	39,287	132	288	43,216	浅井戸（1）	膜ろ過（1）	107
	鳥取市	17	高岡	S41.1.11	H11.1.11	520	448	35,223	107	164	36,312	深井戸（1）	消毒のみ（1）	96
	鳥取市	18	国府	S28.12.1	H25.7.8	3,062	2,771	315,516	1132	1309	350,397	伏流水（1） 深井戸（2）	消毒のみ（2） 膜ろ過（1）	862
	鳥取市	20	神垣	S34.12.1	H7.3.31	213	148	14,513	48	120	15,113	深井戸（1）	消毒のみ（1）	40
	鳥取市	21	雨滝	S32.11.1	H2.6.16	101	32	2,459	11	57	2,533	深井戸（1）	消毒のみ（1）	7
	鳥取市	22	大石	S39.11.1	H9.6.19	101	39	2,835	9	43	2,925	深井戸（1）	消毒のみ（1）	8
	鳥取市	23	栃本	H10.4.1	H9.3.31	139	50	4,882	16	71	5,009	深井戸（1）	消毒のみ（1）	13
	鳥取市	24	楠城	S31.12.1	H10.5.27	115	46	4,215	14	50	4,302	深井戸（1）	消毒のみ（1）	12
	鳥取市	25	石井谷	S32.11.1	S38.10.25	200	11	845	3	50	871	伏流水（1）	消毒のみ（1）	2
	鳥取市	26	上地	S38.10.1	S38.7.23	560	107	8,000	28	84	8,183	伏流水（2）	消毒のみ（1）	22
	鳥取市	27	荒舟	S39.10.1	S39.7.29	155	60	5,618	12	23	5,792	伏流水（1）	消毒のみ（1）	15
	鳥取市	28	蔵見上野	S29.11.1	H22.9.14	670	412	33,663	106	196	33,663	深井戸（1）	消毒のみ（2）	92
	鳥取市	29	福部中央	S28.5.1	H14.3.28	2,559	2,073	176,326	555	1019	176,326	深井戸（7）	消毒のみ（4）	482
	鳥取市	30	湯山	S38.11.1	H14.3.29	555	537	164,726	518	1877	164,726	深井戸（7）	消毒のみ（2）	450
	鳥取市	31	用瀬	S30.1.1	S39.12.1	3,000	878	137,700	450	450	148,570	伏流水（1）	消毒のみ（1）	376
	鳥取市	32	大村	S52.1.1	S63.12.1	1,200	1,152	175,179	555	673	175,179	浅井戸（1） 伏流水（1）	消毒のみ（1）	479
	鳥取市	33	社	S56.1.1	S54.5.11	873	603	56,896	175	175	56,896	深井戸（1）	消毒のみ（1）	155
	鳥取市	34	社中央	S37.1.1	H13.2.15	445	320	38,341	106	855	38,341	表流水（1）	膜ろ過（1）	105
	鳥取市	35	上安蔵	S61.4.1	S59.6.16	187	108	12,829	37	37	12,829	伏流水（1）	消毒のみ（1）	35
	鳥取市	36	屋住	S61.4.1	S60.6.6	188	112	9,696	34	38	12,050	浅井戸（1）	消毒のみ（1）	26
	鳥取市	37	江波	S47.1.1	H14.3.29	125	64	10,270	33	37	10,270	表流水（1）	緩速ろ過（1）	28
	鳥取市	38	口佐治	S55.12.31	H13.12.21	780	612	48,862	199	252	48,862	深井戸（1）	消毒のみ（1）	134
	鳥取市	39	中佐治	H5.4.1	H2.8.22	855	486	45,808	184	501	45,808	湧水（1）	消毒のみ（1）	125
	鳥取市	40	西加茂	S31.8.14	H8.3.28	131	84	11,033	33	33	11,033	浅井戸（1）	消毒のみ（1）	30
	鳥取市	41	津無	S34.3.31	S33.9.6	400	133	18,177	49	60	18,177	湧水（1）	消毒のみ（1）	50
	鳥取市	42	津野	H3.3.31	H1.12.7	171	114	27,568	75	105	27,568	湧水（3）	消毒のみ（1）	75
	鳥取市	43	大水	S30.6.28	S58.11.10	146	67	14,271	39	105	14,271	湧水（1）	消毒のみ（1）	39

市町村名	事業者名	水道統計番号	水事業名	創設給水開始年月日	現事業計画		現在					主な水源（箇所数）	主な浄水方法（箇所数）	1日平均給水量（m ³ /日）
					認可年月日	計画給水人口（人）	現在給水人口（人）	年間給水量（m ³ ）	実績1日最大給水量（m ³ /日）	施設能力（m ³ /日）	年間取水量（m ³ ）			
	鳥取市	44	畑	S32. 11. 10	S61. 5. 19	146	78	20,403	55	105	20,403	湧水（1）	消毒のみ（1）	56
	鳥取市	45	つく谷	S62. 4. 1	S61. 4. 26	245	100	32,576	89	105	32,576	湧水（1）	消毒のみ（1）	89
	鳥取市	46	余戸	S32. 11. 10	S32. 9. 17	300	84	14,289	39	45	14,289	湧水（1）	消毒のみ（1）	39
	鳥取市	47	河本	S28. 8. 1	S28. 3. 31	200	67	9,307	25	53	9,307	湧水（1）	消毒のみ（1）	25
	鳥取市	48	尾際	S44. 12. 1	H18. 3. 30	130	96	8,496	45	53	8,496	深井戸（1）	急速ろ過（1）	23
	鳥取市	49	第1	S45. 10. 15	H13. 3. 30	731	547	53,363	182	273	53,363	深井戸（1）	消毒のみ（1）	146
	鳥取市	50	第2	S51. 8. 13	S50. 8. 4	270	179	0	0	41	0	深井戸（1）	消毒のみ（1）	0
	鳥取市	51	第3	S33. 8. 1	S53. 6. 21	2,310	1,425	159,384	582	216	159,384	深井戸（1）	消毒のみ（1）	435
	鳥取市	52	第4	S50. 4. 1	S52. 6. 27	2,860	1,390	166,273	417	541	166,273	深井戸（2）	消毒のみ（2）	454
	鳥取市	53	第5	S40. 4. 1	H14. 3. 4	3,719	3,629	503,451	2033	2051	503,451	浅井戸（2） 深井戸（1）	消毒のみ（2）	1,376
	鳥取市	54	第6	S43. 4. 1	H14. 1. 21	2,135	1,735	172,831	696	855	172,831	浅井戸（2） 湧水（1）	消毒のみ（2） 急速ろ過（1）	472
	鳥取市	55	鹿野地区	S50. 5. 15	S58. 8. 17	1,980	1,422	160,454	562	730	160,454	伏流水（1）	消毒のみ（1）	438
	鳥取市	56	今市勝谷	S47. 4. 1	H16. 7. 29	2,190	1,664	288,783	1015	1669	288,783	浅井戸（2）	消毒のみ（2）	789
	鳥取市	57	河内上条	H15. 4. 1	H15. 3. 28	140	89	7,266	37	42	7,266	浅井戸（1）	消毒のみ（1）	20
	鳥取市	58	河内下条	S52. 4. 1	H6. 11. 14	267	131	15,740	37	855	15,740	湧水（1）	消毒のみ（1）	43
	鳥取市	59	小畑地区	S51. 4. 1	S50. 8. 8	136	84	7,664	21	21	7,664	伏流水（1）	消毒のみ（1）	21
	小別所地区	60	小別所地区	S31. 4. 1	S30. 8. 10	420	153	17,966	57	63	17,966	湧水（1）	消毒のみ（1）	49
	鳥取市	61	勝部	S53. 4	H14. 3. 26	810	519	40,011	236	286	44,457	表流水（1）	緩速ろ過（1）	109
	鳥取市	62	長和瀬	S29. 3	H13. 3. 30	368	242	27,444	114	216	27,444	深井戸（1）	消毒のみ（1）	75
	鳥取市	63	蔵内	S29. 12	H4. 3. 13	224	150	23,393	103	855	25,992	湧水（1）	消毒のみ（1）	64
	鳥取市	64	八葉寺	S48. 1	S47. 9	210	90	7,655	28	32	7,655	湧水（1）	消毒のみ（1）	21
	鳥取市	65	早牛	H9. 4. 1	H7. 3. 29	260	147	15,633	69	157	17,370	表流水（1）	急速ろ過（1）	43
			小計（61事業）			41,825	28,701	3,416,437	11,936	19,485	3,487,364	(89)	(76)	9,335
岩美町	岩美町	1	岩井	S33. 6. 24	H21. 3. 11	1,054	991	119,552	696	738	148,249	表流水（1） 浅井戸（2）	消毒のみ（2） 膜ろ過（1）	327
	岩美町	2	長谷	S35. 4. 1	H12. 2. 7	296	205	15,895	104	122	21,923	表流水（1）	緩速ろ過（1）	43
	岩美町	3	蒲生地区	S58. 4. 1	H19. 12. 11	913	686	42,033	408	301	57,943	深井戸（2）	消毒のみ（2）	115
	岩美町	5	小田地区	H3. 4. 1	H24. 8. 31	471	442	40,169	250	235	59,892	浅井戸（1） 深井戸（1）	消毒のみ（2）	110
			小計（4事業）			2,734	2,324	217,649	1,458	1,396	288,007	(8)	(8)	595

市町村名	事業者名	水道統計番号	水事業名	創設給水開始年月日	現事業計画		現在					主な水源（箇所数）	主な浄水方法（箇所数）	1日平均給水量（m ³ /日）
					認可年月日	計画給水人口（人）	現在給水人口（人）	年間給水量（m ³ ）	実績1日最大給水量（m ³ /日）	施設能力（m ³ /日）	年間取水量（m ³ ）			
若桜町	若桜町	1	若桜地区	S34.3.1	S54.8.16	3,700	1,993	366,582	1895	2425	366,582	表流水（1） 伏流水（1） 浅井戸（1）	消毒のみ（2） 緩速ろ過（1）	1,002
	若桜町	2	吉川地区	S33.4.1	H19.3.30	265	183	23,449	86	86	23,449	深井戸（2）	消毒のみ（2）	64
	若桜町	3	中原地区	S39.4.1	S38.8.24	560	111	15,537	67	79	15,537	表流水（1）	緩速ろ過（1）	42
	若桜町	4	つく米地区	S32.8.1	S46.8.5	770	99	17,813	45	116	17,813	湧水（1）	消毒のみ（1）	49
	若桜町	5	小船地区	S39.4.1	S52.2.7	320	107	15,808	63	63	15,808	伏流水（2）	消毒のみ（1）	43
	若桜町	6	諸鹿地区	S36.4.1	S47.6.24	285	42	3,178	20	57	3,178	表流水（1）	緩速ろ過（1）	9
	若桜町	7	瀬見地区	S34.11.1	S58.10.4	114	37	4,176	25	28	4,176	表流水（1）	緩速ろ過（1）	11
	若桜町	8	栲原地区	S30.4.1	H6.3.31	101	49	4,666	30	30	4,666	浅井戸（1）	消毒のみ（1）	13
	若桜町	9	岩屋堂地区	S44.4.1	S43.9.5	190	51	4,744	21	40	4,744	伏流水（1）	消毒のみ（1）	13
	若桜町	10	糸白見地区	S45.4.1	S44.9.29	268	117	10,161	48	90	10,161	伏流水（1）	消毒のみ（1）	28
	若桜町	11	屋堂羅地区	S53.4.1	S52.6.28	200	107	9,098	42	50	9,098	深井戸（1）	消毒のみ（1）	25
	若桜町	12	赤松地区	H10.4.1	H11.3.30	238	130	7,829	31	164	7,829	深井戸（1）	急速ろ過（1）	21
	若桜町	13	大野地区	H12.2.1	H10.1.19	136	68	5,100	23	54	5,100	浅井戸（1）	消毒のみ（1）	14
			小計（13事業）			7,147	3,094	488,141	2,396	3,282	488,141	(17)	(16)	1,334
智頭町	智頭町	1	山郷	S34.4.9	S32.7.8	1,600	552	59,077	210	240	62,912	表流水（4）	消毒のみ（4）	161
	智頭町	2	芦津	S32.4.14	S56.8.5	400	234	23,836	85	100	25,382	伏流水（2）	消毒のみ（2）	65
	智頭町	3	市瀬	S38.12.31	H18.10.6	220	94	4,882	17	198	5,234	浅井戸（1）	消毒のみ（1）	13
	智頭町	4	南方	S38.12.29	H17.4.4	369	139	11,494	41	55	12,240	伏流水（1）	消毒のみ（1）	31
	智頭町	5	惣地	S35.1.25	S34.8.4	370	142	8,721	31	56	9,287	湧水（1）	消毒のみ（1）	24
	智頭町	7	穂見	S40.11.13	S40.6.1	180	82	5,220	19	27	5,567	伏流水（1）	消毒のみ（1）	14
	智頭町	8	大屋	S36.2.3	S35.8.13	250	124	7,395	26	38	7,875	表流水（1）	消毒のみ（1）	20
	智頭町	9	野原	S35.3.15	S34.8.4	250	101	6,292	22	30	6,567	湧水（1）	消毒のみ（1）	17
	智頭町	10	毛谷	S36.2.9	S35.8.13	220	101	6,081	22	33	6,478	表流水（1）	消毒のみ（1）	17
	智頭町	11	篠坂	S44.1.15	S43.9.5	110	46	3,407	12	17	3,628	伏流水（1）	消毒のみ（1）	9
	智頭町	12	郷原	S34.3.25	S59.6.14	347	190	14,572	52	109	15,516	浅井戸（2）	消毒のみ（2）	40
	智頭町	13	浅見	S39.11.20	S59.6.16	169	96	10,150	36	49	10,807	浅井戸（1）	消毒のみ（2）	28
	智頭町	14	大呂	S36.4.13	S59.6.14	222	111	7,233	26	44	7,704	浅井戸（1）	消毒のみ（2）	20
	智頭町	15	山ノ上	S34.4.9	S53.5.17	135	81	5,948	21	49	6,342	浅井戸（1）	消毒のみ（1）	16
	波多地区	16	波多	S30.9.15	S30.8.9	240	108	6,547	23	36	6,996	表流水（1）	消毒のみ（1）	18
			小計（15事業）			5,082	2,201	180,855	643	1,081	192,535	(20)	(22)	494
八頭町	八頭町	1	明辺	S30.11.1	S30.8.3	280	15	1,561	9	42	1,561	湧水（1）	消毒のみ（1）	4
	八頭町	2	山志谷	S33.11.1	S32.11.1	101	15	1,574	9	15	1,574	表流水（2）	消毒のみ（2）	4
	八頭町	3	落岩・麻生	S60.3.1	H15.4.4	291	253	13,918	99	110	13,918	浅井戸（1）	消毒のみ（1）	38
	八頭町	4	福地・野町	S29.3.1	H4.7.6	370	244	22,532	99	207	22,532	深井戸（1）	消毒のみ（1）	62
	八頭町	5	花原	S32.10.1	S31.5.7	116	92	5,044	21	17	5,044	伏流水（1）	消毒のみ（1）	14
	八頭町	6	池田	S33.12.1	H8.3.27	280	216	25,373	83	84	25,373	浅井戸（1）	消毒のみ（1）	69
	八頭町	7	郡家第1	S57.4.1	H7.3.31	4,370	4,666	543,341	1998	2188	543,341	浅井戸（2）	消毒のみ（2）	1,485
	八頭町	8	郡家第2	S59.5.1	H12.3.24	4,000	3,442	324,979	1351	1622	324,979	浅井戸（1）	消毒のみ（3）	888
	八頭町	9	大御門	H5.5.1	H3.3.25	1,020	738	67,538	318	544	67,538	浅井戸（1）	消毒のみ（1）	185
	八頭町	10	船岡地区外	S48.9.1	H10.3.26	4,120	3,068	302,467	522	1328	302,467	浅井戸（4）	消毒のみ（4）	826
	八頭町	11	隼	S30.12.1	H9.5.1	787	547	75,720	407	483	75,720	浅井戸（1）	消毒のみ（1）	207

市町村名	事業者名	水道統計番号	水事業名	創設給水開始年月日	現事業計画		現在					主な水源（箇所数）	主な浄水方法（箇所数）	1日平均給水量（m ³ /日）
					認可年月日	計画給水人口（人）	現在給水人口（人）	年間給水量（m ³ ）	実績1日最大給水量（m ³ /日）	施設能力（m ³ /日）	年間取水量（m ³ ）			
	八頭町	12	福井	S62.4.1	S60.12.5	210	132	13,809	65	93	13,809	浅井戸（1）	消毒のみ（1）	38
	八頭町	13	日下部	S36.4.1	H4.6.10	420	252	38,331	154	126	38,331	浅井戸（1）	消毒のみ（1）	105
	八頭町	14	八東	S61.4.1	H16.3.31	4,463	3,092	359,129	1776	1787	359,129	表流水（2） 浅井戸（3）	消毒のみ（3） 緩速ろ過（1）	981
	八頭町	15	用呂	S49.2.2	H18.9.20	190	162	20,420	93	66	20,420	浅井戸（1）	消毒のみ（1）	56
	八頭町	16	島南	S41.4.1	S40.6.29	762	412	49,106	202	225	49,106	表流水（1）	消毒のみ（1）	134
	八頭町	17	日田	S30.12.1	S30.8.6	500	210	22,692	93	225	22,693	表流水（1）	消毒のみ（1）	62
	小計（17事業）					22,280	17,556	1,887,534	7,299	9,162	1,887,535	(26)	(27)	5,157
倉吉市	倉吉市	1	関金	S29.8.1	H15.8.22	4,500	3,239	561,828	2205	3983	561,828	伏流水（1） 浅井戸（2） 湧水（3）	消毒のみ（6） 膜ろ過（1）	1,535
	倉吉市	2	久米	S35.4.1	H12.3.24	2,370	1,924	287,596	1300	1300	293,224	浅井戸（3） 深井戸（2） 浄水受水（1）	消毒のみ（6）	786
	倉吉市	3	富海	S36.4.1	S61.5.2	220	170	13,421	64	80	13,421	浅井戸（1）	消毒のみ（1）	37
	倉吉市	4	今在家	S43.4.1	H3.12.4	128	79	7,874	38	38	7,874	深井戸（1）	消毒のみ（1）	22
	倉吉市	5	大河内	S39.4.1	H10.10.9	235	125	11,374	42	42	11,374	深井戸（1）	消毒のみ（1）	31
	倉吉市	6	服部	S37.4.1	S36.3.29	420	82	9,331	56	63	9,331	浅井戸（1）	消毒のみ（1）	25
	倉吉市	7	岩倉	H9.4.1	H7.3.31	141	107	8,412	31	87	8,412	浅井戸（1）	消毒のみ（1）	23
	小計（7事業）					8,014	5,726	899,836	3,736	5,593	905,464	(17)	(18)	2,459
三朝町	三朝町	1	中津	S37.10.1	S37.8.2	180	4	152	1	270	240	湧水（1）	消毒のみ（1）	0
	三朝町	2	神倉	S31.11.1	S31.7.27	135	63	4,908	17	27	9,855	湧水（1）	消毒のみ（1）	13
	三朝町	3	東小鹿	S33.3.10	S32.8.1	330	102	6,833	25	49	17,885	湧水（1）	消毒のみ（1）	19
	三朝町	4	西小鹿	S52.3.26	S51.7.5	221	124	9,945	35	49	14,045	湧水（1）	消毒のみ（1）	27
	三朝町	5	高橋	S48.1.11	S47.9.1	187	76	8,190	28	28	10,220	湧水（1）	消毒のみ（1）	22
	三朝町	6	坂本	S58.5.21	S56.12.8	317	191	16,470	58	128	46,720	湧水（1）	消毒のみ（1）	45
	三朝町	7	小河内	H6.4.1	H5.3.11	155	117	9,851	35	80	29,200	湧水（1）	消毒のみ（1）	27
	三朝町	8	下谷・福田	S36.12.1	H15.9.9	103	91	10,293	38	38	13,870	湧水（1）	消毒のみ（1）	28
	三朝町	9	湧谷	S36.1.6	S35.8.13	200	78	8,144	29	30	10,950	湧水（1）	消毒のみ（1）	22
	三朝町	10	助谷	S46.1.1	S45.8.7	183	109	9,453	27	27	13,489	湧水（1）	消毒のみ（1）	26
	三朝町	11	久原	S45.3.26	S44.9.29	160	69	5,903	21	24	8,760	湧水（1）	消毒のみ（1）	16
	三朝町	12	曹源寺	S35.2.11	S34.8.4	220	124	10,987	33	24	12,045	湧水（1）	消毒のみ（1）	30
	三朝町	13	木地山	S36.12.1	S55.10.20	143	45	3,720	13	29	10,585	湧水（1）	消毒のみ（1）	10
	三朝町	14	加谷	S36.1.6	S35.8.13	200	97	6,528	23	30	10,950	湧水（1）	消毒のみ（1）	18
	三朝町	15	穴鴨	S33.3.7	S58.5.16	265	178	19,680	70	87	23,075	湧水（1）	消毒のみ（1）	54
	三朝町	16	田代	S42.12.13	S42.6.21	120	10	1,128	4	18	6,570	湧水（1）	消毒のみ（1）	3
	三朝町	17	下畑	S36.9.29	S36.8.22	200	28	2,799	10	30	10,950	湧水（1）	消毒のみ（1）	8
	三朝町	18	下西谷	S37.12.19	S37.8.2	200	79	5,930	10	33	10,950	湧水（1）	消毒のみ（1）	16
	小計（18事業）					3,519	1,585	140,914	477	1,001	260,359	(18)	(18)	385

市町村名	事業者名	水道統計番号	水事業名	創設給水開始年月日	現事業計画		現在					主な水源（箇所数）	主な浄水方法（箇所数）	1日平均給水量（m ³ /日）
					認可年月日	計画給水人口（人）	現在給水人口（人）	年間給水量（m ³ ）	実績1日最大給水量（m ³ /日）	施設能力（m ³ /日）	年間取水量（m ³ ）			
湯梨浜町	湯梨浜町	1	浜地区	S33.3.1	S33.3.1	180	117	13,005	39	50	13,005	浅井戸（1）	消毒のみ（1）	36
	湯梨浜町	2	泊	S33.3.1	H14.3.13	2,316	1,804	195,517	890	1190	195,517	深井戸（4）	消毒のみ（2）	534
	湯梨浜町	3	原地区	S57.2.1	H7.3.22	330	199	30,067	163	394	35,373	深井戸（2）	消毒のみ（2）	82
	湯梨浜町	4	宇谷地区	S37.12.1	H15.6.24	700	575	67,637	232	295	67,637	浅井戸（1）	消毒のみ（1）	185
	湯梨浜町	5	白石地区	S41.3.1	H16.12.17	150	79	9,564	41	70	9,564	深井戸（1） 湧水（1）	消毒のみ（1） 緩速ろ過（1）	26
	湯梨浜町	6	羽衣石地区	H9.1.27	H7.1.30	143	79	10,740	46	92	10,740	深井戸（1）	消毒のみ（1）	29
			小計（6事業）			3,819	2,853	326,530	1,411	2,091	331,836	(11)	(9)	892
大山町	大山町	1	佐摩地区	S35.3.1	S34.8.4	400	136	14,031	60	60	14,031	深井戸（1）	消毒のみ（1）	38
	大山町	2	豊房地区	S36.11.1	H25.8.2	251	236	28,933	127	113	28,933	深井戸（1）	消毒のみ（1）	79
	大山町	4	赤松地区	S33.3.1	H2.8.22	254	209	28,333	120	169	28,333	深井戸（1）	消毒のみ（1）	77
	大山町	5	前地区	S62.3.1	S61.5.2	140	65	5,437	23	28	5,437	深井戸（1）	消毒のみ（1）	15
	大山町	6	今在家地区	S33.4.1	S57.2.25	190	154	18,740	70	113	20,398	深井戸（1）	消毒のみ（1）	51
	大山町	7	押平地区	S41.3.31	H23.6.15	945	741	96,456	264	432	96,456	深井戸（1）	消毒のみ（1）	264
	大山町	8	庄内地区	H7.1.4	H5.9.17	1,336	958	104,112	961	888	104,112	深井戸（1）	消毒のみ（1）	284
	大山町	9	名和地区	S42.3.25	H9.3.31	2,721	2,275	254,880	1360	1040	254,880	深井戸（2）	消毒のみ（2）	696
	大山町	10	東坪地区	H9.7.1	H8.3.27	993	702	63,610	587	397	63,610	深井戸（1）	消毒のみ（1）	174
	大山町	11	豊成地区	H12.3.21	H10.3.26	720	465	25,430	290	250	25,430	深井戸（1）	消毒のみ（1）	69
			小計（10事業）			7,950	5,941	639,962	3,862	3,490	641,620	(11)	(11)	1,749
南部町	南部町	1	池野鶴田	S46.4.1	H13.3.30	250	173	18,862	63	104	18,862	深井戸（1）	消毒のみ（1）	52
	南部町	2	東上	S37.2.1	H15.6.12	167	121	11,935	44	57	11,935	深井戸（1）	消毒のみ（1）	33
	南部町	3	東長田	S63.12.1	S62.11.4	220	160	14,488	49	100	14,488	深井戸（1）	消毒のみ（1）	40
	南部町	4	上長田	H3.8.1	H1.5.15	187	105	8,853	61	72	8,853	深井戸（1）	消毒のみ（2）	24
	南部町	5	八金	H6.8.1	H5.3.4	125	71	4,177	18	64	4,177	深井戸（1）	消毒のみ（1）	11
	南部町	6	入蔵	H8.1.1	H7.3.29	110	67	5,583	15	68	5,583	深井戸（1）	消毒のみ（1）	15
			小計（6事業）			1,059	697	63,898	250	465	63,898	(6)	(7)	175
伯耆町	伯耆町	1	八郷地区	S44.7.1	H16.3.31	3,123	1,664	226,334	900	1856	226,334	伏流水（1） 深井戸（2）	消毒のみ（3）	618
	伯耆町	2	溝口地区	S41.4.1	H21.6.10	4,426	3,376	427,460	1500	2093	427,460	深井戸（10）	消毒のみ（10）	1,168
	伯耆町	3	榎水地区	S41.4.1	S59.12.28	2,400	8	17,489	94	1176	18,103	深井戸（2）	消毒のみ（2）	48
	伯耆町	4	上野地区	S28.10.1	S54.5.31	104	72	4,584	21	30	4,584	深井戸（1）	消毒のみ（1）	13
	伯耆町	5	金屋谷	S41.11.1	H11.3.30	198	151	14,318	75	79	14,318	深井戸（1）	消毒のみ（1）	39
	伯耆町	6	岩立地区	S33.10.1	H12.4.10	130	109	10,326	40	55	10,326	深井戸（1）	消毒のみ（1）	28
	伯耆町	7	大内地区	S33.10.1	H8.2.16	105	60	5,670	23	37	5,670	伏流水（1）	消毒のみ（1）	15
	伯耆町	8	藍野地区	H24.4.1	H25.6.11	108	84	30,933	105	109	30,933	深井戸（1）	消毒のみ（2）	85
			小計（8事業）			10,594	5,524	737,114	2,758	5,435	737,728	(20)	(19)	2,014

市町村名	事業者名	水道統計番号	水事業名	創設給水開始年月日	現事業計画		現在					主な水源（箇所数）	主な浄水方法（箇所数）	1日平均給水量（m ³ /日）
					認可年月日	計画給水人口（人）	現在給水人口（人）	年間給水量（m ³ ）	実績1日最大給水量（m ³ /日）	施設能力（m ³ /日）	年間取水量（m ³ ）			
日南町	日南町	1	多里	S35.10.1	H20.3.26	622	501	85,084	149	259	90,547	表流水（2）	急速ろ過（1） 活性炭（1）	232
	日南町	3	笠木	S40.4.1	H14.6.25	310	168	12,198	35	178	12,198	深井戸（1）	消毒のみ（1）	33
	日南町	4	茶屋	S40.4.1	S49.9.20	420	252	25,433	68	146	25,433	伏流水（1）	急速ろ過（1）	69
	日南町	5	日野上・生山	H8.4.1	H26.3.27	1,340	1,299	184,760	561	551	185,760	深井戸（1）	消毒のみ（1）	505
	日南町	6	花口	S36.4.1	H8.3.29	228	145	12,079	37	124	12,079	深井戸（1） 深井戸（1）	消毒のみ（1）	33
	日南町	7	石見	S52.4.1	S51.7.7	980	452	52,613	222	271	52,613	浅井戸（1）	消毒のみ（1）	144
	日南町	8	中石見	H8.4.1	H5.6.7	260	137	11,813	42	42	11,813	浅井戸（1）	消毒のみ（1）	32
	日南町	9	下石見	S39.4.1	H8.3.22	422	308	39,942	113	223	39,942	深井戸（1）	消毒のみ（1）	109
	日南町	10	福栄	S38.4.1	H7.8.8	388	220	18,677	50	150	18,677	深井戸（1）	消毒のみ（1）	51
	日南町	11	猪子原	H14.6.1	H12.8.22	102	17	1,226	3	15	1,226	深井戸（1）	消毒のみ（1）	3
	日南町	12	白谷	H14.6.1	H12.8.22	170	107	12,303	23	51	12,303	深井戸（1）	消毒のみ（1）	34
小計（11事業）						5,242	3,606	456,128	1,303	2,010	462,591	(12)	(11)	1,246
日野町	日野町	1	根雨地区	S34.3.20	H11.9.20	1,750	1,284	250,312	1001	1530	251,842	伏流水（1）	急速ろ過（1）	684
	日野町	2	黒坂地区	S30.9.1	H19.10.3	816	630	83,091	246	340	83,431	伏流水（1） 深井戸（1）	消毒のみ（1） 急速ろ過（1）	227
	日野町	3	下榎地区	S37.2.25	H15.12.22	430	323	41,506	134	188	41,694	深井戸（2）	消毒のみ（1）	113
	日野町	4	下黒坂	S46.3.25	H13.11.20	101	80	8,704	30	30	8,734	深井戸（1）	消毒のみ（1）	24
	日野町	5	板井原地区	S39.12.25	H15.4.24	105	59	4,241	15	59	4,300	深井戸（1）	消毒のみ（1）	12
	日野町	6	上菅地区	S33.6.30	H17.5.18	161	99	7,945	30	48	7,993	深井戸（1）	消毒のみ（1）	22
	日野町	7	安原地区	S34.1.25	H8.3.28	101	58	4,914	17	47	4,961	深井戸（1）	消毒のみ（1）	13
	日野町	8	金持地区	H14.2.1	H13.4.11	150	90	5,040	21	45	5,085	深井戸（1）	消毒のみ（1）	14
小計（8事業）						3,614	2,623	405,753	1,494	2,287	408,040	(10)	(9)	1,109
江府町	江府町	1	江尾地区	S32.8.1	H16.3.5	1,490	1,171	258,436	1197	625	258,436	深井戸（2）	消毒のみ（1）	706
	江府町	2	貝田地区	S27.12.1	H7.7.17	212	157	16,317	69	131	16,317	伏流水（1）	消毒のみ（1）	45
	江府町	3	御机地区	S36.8.1	H16.3.31	146	120	16,651	103	44	16,651	深井戸（1）	消毒のみ（1）	45
	江府町	4	米沢地区	H8.7.3	H6.6.21	521	325	43,096	213	358	43,096	湧水（2）	消毒のみ（3）	118
	江府町	5	大河原地区	S49.6.1	H13.5.29	120	74	11,922	82	40	11,922	深井戸（1）	消毒のみ（1）	33
	江府町	6	第二共同地区	S54.6.1	H14.5.30	360	280	26,403	113	139	26,403	深井戸（1）	消毒のみ（1）	72
	江府町	7	下蚊屋地区	S52.5.1	H14.5.30	125	99	12,487	57	38	12,487	深井戸（1）	消毒のみ（1）	34
	江府町	9	川筋地区	S57.6.1	H8.3.25	758	586	95,315	400	408	95,315	伏流水（1） 深井戸（1）	消毒のみ（2）	260
	江府町	10	柿原地区	S59.4.1	H21.11.12	110	83	7,758	54	33	7,758	深井戸（1）	消毒のみ（1）	21
小計（9事業）						3,842	2,895	488,385	2,288	1,816	488,385	(12)	(12)	1,334
合計		193事業				126,721	85,326	10,349,136	41,310	58,594	10,643,503	(277)	(263)	28,276

水道 計 番号	市町村名	水道事業 名	計画給水 人口 (人)	給水区域 内人口 (人)	現在給水 人口 (人)	計画1日 最大給水 量 (m ³)	計画1日 最大取水 量 (m ³)	年間 取水量 (m ³)	年間取水内訳						年間 給水量 (m ³)	年間給水量内訳				有効率 (%)	有収率 (%)	実績1日最 大給水量 (m ³)	実績1日平 均給水量 (m ³)	10m ³ 当 使用料 (円)	
									自流 (m ³)	伏流水 (m ³)	浅井戸 (m ³)	深井戸 (m ³)	浄水受水 (m ³)	湧水 (m ³)		有収水量		無収水量 (m ³)	無効水量 (m ³)						
																生活用(m ³)	その他(m ³)								
50	鳥取市	第6	2,135	1,735	1,735	855	878	172,831	0	0	115,220	0	0	0	57,611	172,831	144,061	11,643	1,557	15,570	91.0	90.1	696	472	1,652
51	鳥取市	鹿野地区	1,980	1,422	1,422	730	730	160,454	0	160,454	0	0	0	0	160,454	114,547	22,135	198	23,574	85.3	85.2	562	438	1,674	
52	鳥取市	今市勝谷	2,190	1,664	1,664	1,669	1,669	288,783	0	0	288,783	0	0	0	288,783	118,243	128,651	320	41,569	85.6	85.5	1,015	789	1,674	
53	鳥取市	河内上条	140	89	89	42	42	7,266	0	0	7,266	0	0	0	7,266	6,216	0	20	1,030	85.8	85.5	37	20	1,674	
54	鳥取市	河内下条	267	131	131	66	66	15,740	0	0	0	0	0	15,740	15,740	13,429	0	9	2,302	85.4	85.3	37	43	1,674	
55	鳥取市	小畑地区	136	84	84	21	21	7,664	0	7,664	0	0	0	0	7,664	7,308	0	6	350	95.4	95.4	21	21	1,674	
56	鳥取市	小別所地区	420	153	153	63	63	17,966	0	0	0	0	0	17,966	17,966	17,552	0	0	414	97.7	97.7	57	49	500	
57	鳥取市	勝部	810	519	519	286	315	44,457	44,457	0	0	0	0	0	40,011	35,257	0	756	3,998	90.0	88.1	236	109	1,690	
58	鳥取市	長瀬	368	242	242	216	216	27,444	0	0	0	27,444	0	0	27,444	23,909	0	493	3,042	88.9	87.1	114	75	1,674	
59	鳥取市	蔵内	224	150	150	168	168	25,992	0	0	0	0	0	25,992	23,393	15,200	0	319	7,874	66.3	65.0	103	64	1,674	
60	鳥取市	八葉寺	210	90	90	32	32	7,655	0	0	0	0	0	7,655	7,655	6,610	0	147	898	88.3	86.3	28	21	1,512	
61	鳥取市	早牛	260	147	147	157	173	17,370	17,370	0	0	0	0	0	15,633	13,226	0	280	2,127	86.4	84.6	69	43	1,576	
		小計	41,825	28,766	28,701	17,581	17,996	3,487,364	113,930	590,038	1,072,432	1,398,771	0	312,193	3,416,437	2,423,661	517,111	80,557	395,108	88.4	86.1	11,936	9,335		
1	岩美町	岩井	1,054	991	991	738	738	148,249	2,338	0	145,911	0	0	0	119,552	119,113	0	0	439	99.6	99.6	696	327	1,954	
2	岩美町	長谷	296	205	205	122	122	21,923	21,923	0	0	0	0	0	15,895	15,700	0	0	195	98.8	98.8	104	43	1,954	
3	岩美町	衛生地区・白鹿	913	686	686	301	301	57,943	0	0	0	57,943	0	0	42,033	41,517	0	0	516	98.8	98.8	408	115	1,954	
5	岩美町	小田地区	471	442	442	235	235	59,892	0	0	38,019	21,873	0	0	40,169	40,067	0	0	102	99.7	99.7	250	110	1,954	
		小計	2,734	2,324	2,324	1,396	1,396	288,007	24,261	0	183,930	79,816	0	0	217,649	216,397	0	0	1,252	99.4	99.4	1,458	595		
1	若桜町	若桜地区	3,700	1,993	1,993	2,425	2,525	366,582	219,000	69,024	78,558	0	0	0	366,582	250,471	0	0	116,111	68.3	68.3	1,895	1,002	1,260	
2	若桜町	吉川地区	265	183	183	86	86	23,449	0	0	0	23,449	0	0	23,449	20,172	0	0	3,277	86.0	86.0	86	64	1,925	
3	若桜町	中原地区	560	111	111	79	79	15,537	15,537	0	0	0	0	0	15,537	14,986	0	0	551	96.5	96.5	67	42	895	
4	若桜町	つく米地区	770	99	99	116	116	17,813	0	0	0	0	0	17,813	17,504	0	0	309	98.3	98.3	45	49	1,215		
5	若桜町	小船地区	320	107	107	63	63	15,808	0	15,808	0	0	0	0	15,808	10,837	0	0	4,971	68.6	68.6	63	43	895	
6	若桜町	諸鹿地区	285	42	42	57	57	3,178	3,178	0	0	0	0	0	3,178	3,107	0	0	71	97.8	97.8	20	9	895	
7	若桜町	湊見地区	114	37	37	28	28	4,176	4,176	0	0	0	0	0	4,176	2,933	0	0	1,243	70.2	70.2	25	11	895	
8	若桜町	栢原地区	101	49	49	30	30	4,666	0	0	4,666	0	0	0	4,666	4,353	0	0	313	93.3	93.3	30	13	3,690	
9	若桜町	岩屋堂地区	190	51	51	40	40	4,744	0	4,744	0	0	0	0	4,744	4,100	0	0	644	86.4	86.4	21	13	1,115	
10	若桜町	糸白見地区	268	117	117	90	90	10,161	0	10,161	0	0	0	0	10,161	6,949	0	0	3,212	68.4	68.4	48	28	1,210	
11	若桜町	屋堂羅地区	200	107	107	50	50	9,098	0	0	0	9,098	0	0	9,098	8,764	0	0	334	96.3	96.3	42	25	3,145	
12	若桜町	赤松地区	238	130	130	164	164	7,829	0	0	0	7,829	0	0	7,829	7,682	0	0	147	98.1	98.1	31	21	3,265	
13	若桜町	大野地区	136	68	68	54	54	5,100	0	0	5,100	0	0	0	5,100	5,058	0	0	42	99.2	99.2	23	14	3,615	
		小計	7,147	3,094	3,094	3,282	3,382	488,141	241,891	99,737	88,324	40,376	0	17,813	488,141	356,916	0	0	131,225	73.1	73.1	2,396	1,334		

水道 統計 番号	市町村名	水道事業 名	計画給水 人口 (人)	給水区域 内人口 (人)	現在給水 人口 (人)	計画1日 最大給水 量 (m³)	計画1日 最大取水 量 (m³)	年間 取水量 (m³)	年間取水内訳						年間 給水量 (m³)	年間給水量内訳				有効率 (%)	有収率 (%)	実績1日最 大給水量 (m³)	実績1日平 均給水量 (m³)	10m3当 使用料 (円)	
									自流 (m³)	伏流水 (m³)	浅井戸 (m³)	深井戸 (m³)	浄水受水 (m³)	湧水 (m³)		有収水量		無収水量 (m³)	無効水量 (m³)						
																生活用(m³)	その他(m³)								
1	智頭町	山郷	1,600	552	552	240	240	62,912	62,912	0	0	0	0	0	0	59,077	46,671	0	148	12,258	79.3	79.0	210	161	870
2	智頭町	芦津	400	234	234	100	100	25,382	0	25,382	0	0	0	0	0	23,836	16,685	0	60	7,091	70.3	70.0	85	65	430
3	智頭町	市瀬	220	94	94	198	198	5,234	0	0	5,234	0	0	0	0	4,882	3,466	0	12	1,404	71.2	71.0	17	13	700
4	智頭町	南方	369	139	139	55	55	12,240	0	12,240	0	0	0	0	0	11,494	9,770	0	29	1,695	85.3	85.0	41	31	750
5	智頭町	惣地	370	142	142	56	56	9,287	0	0	0	0	0	9,287	8,721	6,105	0	22	2,594	70.3	70.0	31	24	1,080	
7	智頭町	惣見	180	82	82	27	27	5,567	0	5,567	0	0	0	0	0	5,220	3,915	0	13	1,292	75.2	75.0	19	14	3,240
8	智頭町	大屋	250	124	124	38	38	7,875	7,875	0	0	0	0	0	0	7,395	5,472	0	18	1,905	74.2	74.0	26	20	1,080
9	智頭町	野原	250	101	101	30	30	6,567	0	0	0	0	0	6,567	6,292	4,719	0	16	1,557	75.3	75.0	22	17	1,620	
10	智頭町	毛谷	220	101	101	33	33	6,478	6,478	0	0	0	0	0	0	6,081	4,561	0	15	1,505	75.3	75.0	22	17	1,080
11	智頭町	篠坂	110	46	46	17	17	3,628	0	3,628	0	0	0	0	0	3,407	2,555	0	9	843	75.3	75.0	12	9	2,160
12	智頭町	郷原	347	190	190	109	109	15,516	0	0	15,516	0	0	0	0	14,572	10,929	0	36	3,607	75.2	75.0	52	40	700
13	智頭町	浅見	169	96	96	49	49	10,807	0	0	10,807	0	0	0	0	10,150	6,090	0	25	4,035	60.2	60.0	36	28	430
14	智頭町	大呂	222	111	111	44	44	7,704	0	0	7,704	0	0	0	0	7,233	5,425	0	18	1,790	75.3	75.0	26	20	1,080
15	智頭町	山ノ上	135	81	81	27	27	6,342	0	0	6,342	0	0	0	0	5,948	4,461	0	15	1,472	75.3	75.0	21	16	1,290
16	智頭町	波多	240	108	108	36	36	6,996	6,996	0	0	0	0	0	0	6,547	4,976	0	16	1,555	76.2	76.0	23	18	1,000
	小計		5,082	2,201	2,201	1,059	1,059	192,535	84,261	46,817	45,603	0	0	15,854	180,855	135,800	0	452	44,603	75.3	75.1	643	494		
1	八頭町	明辺	280	15	15	42	42	1,561	0	0	0	0	0	1,561	1,561	1,170	0	37	354	77.3	75.0	9	4	300	
2	八頭町	山志谷	101	15	15	15	15	1,574	0	0	0	0	0	1,574	1,574	629	0	189	756	52.0	40.0	9	4	1,460	
3	八頭町	落岩・麻生	291	253	253	110	110	13,918	0	0	13,918	0	0	0	13,918	13,500	0	306	112	99.2	97.0	99	38	1,460	
4	八頭町	福地・野町	370	253	244	207	207	22,532	0	0	0	22,532	0	0	0	22,532	21,631	0	361	540	97.6	96.0	99	62	1,460
5	八頭町	花原	116	92	92	17	17	5,044	0	5,044	0	0	0	0	5,044	4,186	0	100	758	85.0	83.0	21	16	300	
6	八頭町	池田	280	216	216	84	84	25,373	0	0	25,373	0	0	0	25,373	24,103	0	227	1,043	95.9	95.0	83	69	450	
7	八頭町	郡家第1	4,370	4,666	4,666	2,188	2,188	543,341	0	0	543,341	0	0	0	543,341	539,186	0	3,803	352	99.9	99.2	1,998	1,485	1,460	
8	八頭町	郡家第2	4,000	3,442	3,442	1,622	1,622	324,979	0	0	324,979	0	0	0	324,979	213,343	0	8,124	103,512	68.1	65.6	1,351	888	1,460	
9	八頭町	大御門	1,020	738	738	544	544	67,538	0	0	67,538	0	0	0	67,538	63,673	0	810	3,055	95.5	94.3	318	185	1,460	
10	八頭町	船岡地区外	4,120	3,068	3,068	1,328	1,328	302,467	0	0	302,467	0	0	0	302,467	252,541	0	3,096	46,830	84.5	83.5	522	826	1,460	
11	八頭町	隼地区	787	547	547	483	483	75,720	0	0	75,720	0	0	0	75,720	48,786	0	3,367	23,567	68.9	64.4	407	207	1,460	
12	八頭町	福井	210	132	132	93	93	13,809	0	0	13,809	0	0	0	13,809	11,474	0	347	1,988	85.6	83.1	65	38	1,460	
13	八頭町	日下部	420	252	252	126	126	38,331	0	0	38,331	0	0	0	38,331	20,495	0	460	17,376	54.7	53.5	154	105	1,460	
14	八頭町	八東	4,463	3,092	3,092	1,787	1,787	359,129	145,925	0	213,204	0	0	0	359,129	279,220	0	2,514	77,395	78.4	77.7	1,776	981	1,460	
15	八頭町	用呂	190	162	162	66	66	20,420	0	0	20,420	0	0	0	20,420	11,048	0	184	9,188	55.0	54.1	93	56	1,460	
16	八頭町	島・南	762	412	412	225	225	49,106	49,106	0	0	0	0	0	49,106	33,421	0	7,660	8,025	83.7	68.1	202	134	360	
17	八頭町	日田	500	210	210	225	225	22,693	22,693	0	0	0	0	0	22,692	17,700	0	248	4,744	79.1	78.0	93	62	2,000	
	小計		22,280	17,565	17,566	9,162	9,162	1,887,535	217,724	5,044	1,639,100	22,532	0	3,135	1,887,534	1,556,106	0	31,833	299,595	84.1	82.4	7,299	5,157		

水道 統計 番号	市町村名	水道事業 名	計画給水 人口 (人)	給水区域 内人口 (人)	現在給水 人口 (人)	計画1日 最大給水 量 (m ³)	計画1日 最大取水 量 (m ³)	年間 取水量 (m ³)	年間取水内訳						年間 給水量 (m ³)	年間給水量内訳				有効率 (%)	有収率 (%)	実績1日最 大給水量 (m ³)	実績1日平 均給水量 (m ³)	10m ³ 当 使用料 (円)
									自流 (m ³)	伏流水 (m ³)	浅井戸 (m ³)	深井戸 (m ³)	浄水受水 (m ³)	湧水 (m ³)		有収水量		無収水量 (m ³)	無効水量 (m ³)					
																生活用(m ³)	その他(m ³)							
1	倉吉市	開金	4,500	3,333	3,239	3,983	3,983	561,828	0	17,747	456,257	0	0	87,824	561,828	393,613	0	112	168,103	70.1	70.1	2,205	1,535	1,060
2	倉吉市	久米	2,370	1,977	1,924	1,300	1,350	293,224	0	0	3,162	284,434	5,628	0	287,596	177,222	0	58	110,316	61.6	61.6	1,300	786	1,060
3	倉吉市	富海	220	181	170	80	80	13,421	0	0	13,421	0	0	13,421	12,076	0	0	1,345	90.0	90.0	64	37	1,060	
4	倉吉市	今在家	128	79	79	38	38	7,874	0	0	0	7,874	0	0	7,874	6,261	0	0	1,613	79.5	79.5	38	22	1,060
5	倉吉市	大河内	235	125	125	42	42	11,374	0	0	0	11,374	0	0	11,374	9,478	0	0	1,896	83.3	83.3	42	31	1,060
6	倉吉市	服部	420	82	82	63	63	9,331	0	0	9,331	0	0	9,331	8,167	0	0	1,164	87.5	87.5	56	25	1,060	
7	倉吉市	岩倉	141	109	107	87	87	8,412	0	0	8,412	0	0	8,412	7,815	0	0	597	92.9	92.9	31	23	1,060	
	小計		8,014	5,886	5,726	5,593	5,643	905,464	0	17,747	490,583	303,682	5,628	87,824	899,836	614,632	0	170	285,034	68.3	68.3	3,736	2,459	
1	三朝町	中津	180	4	4	27	27	240	0	0	0	0	0	240	152	145	0	0	7	95.4	95.4	1	0	648
2	三朝町	神倉	135	63	63	27	27	9,855	0	0	0	0	0	9,855	4,908	4,697	0	0	211	95.7	95.7	17	13	648
3	三朝町	東小鹿	330	102	102	49	49	17,885	0	0	0	0	0	17,885	6,833	6,539	0	0	294	95.7	95.7	25	19	648
4	三朝町	西小鹿	221	124	124	39	39	14,045	0	0	0	0	0	14,045	9,945	9,517	0	0	428	95.7	95.7	35	27	648
5	三朝町	高橋	187	76	76	28	28	10,220	0	0	0	0	0	10,220	8,190	7,837	0	0	353	95.7	95.7	28	21	648
6	三朝町	坂本	317	191	191	128	128	46,720	0	0	0	0	0	46,720	16,470	15,761	0	0	709	95.7	95.7	58	45	648
7	三朝町	小河内	155	117	117	80	80	29,200	0	0	0	0	0	29,200	9,851	9,427	0	0	424	95.7	95.7	35	27	648
8	三朝町	下谷・福田	103	91	91	38	38	13,870	0	0	0	0	0	13,870	10,293	9,850	0	0	443	95.7	95.7	38	28	648
9	三朝町	湯谷	200	78	78	30	30	10,950	0	0	0	0	0	10,950	8,144	7,793	0	0	351	95.7	95.7	29	22	648
10	三朝町	助谷	183	109	109	27	27	13,489	0	0	0	0	0	13,489	9,453	9,046	0	0	407	95.7	95.7	27	26	648
11	三朝町	久原	160	69	69	24	24	8,760	0	0	0	0	0	8,760	5,903	5,649	0	0	254	95.7	95.7	21	16	648
12	三朝町	曹源寺	220	124	124	33	33	12,045	0	0	0	0	0	12,045	10,987	10,514	0	0	473	95.7	95.7	33	30	648
13	三朝町	木地山	143	45	45	29	29	10,585	0	0	0	0	0	10,585	3,720	3,560	0	0	160	95.7	95.7	13	10	648
14	三朝町	加谷	200	97	97	30	30	10,950	0	0	0	0	0	10,950	6,528	6,247	0	0	281	95.7	95.7	23	18	648
15	三朝町	穴鴨	265	178	178	87	87	23,075	0	0	0	0	0	23,075	19,680	18,833	0	0	847	95.7	95.7	70	54	648
16	三朝町	田代	120	10	10	18	18	6,570	0	0	0	0	0	6,570	1,128	1,079	0	0	49	95.7	95.7	4	3	648
17	三朝町	下畑	200	28	28	30	30	10,950	0	0	0	0	0	10,950	2,799	2,678	0	0	121	95.7	95.7	10	8	648
18	三朝町	下西谷	200	79	79	30	30	10,950	0	0	0	0	0	10,950	5,930	5,675	0	0	255	95.7	95.7	10	16	648
	小計		3,519	1,585	1,585	754	754	260,359	0	0	0	0	0	260,359	140,914	134,847	0	0	6,067	95.7	95.7	477	385	

水道 統計 番号	市町村名	水道事業 名	計画給水 人口 (人)	給水区域 内人口 (人)	現在給水 人口 (人)	計画1日 最大給水 量 (m³)	計画1日 最大取水 量 (m³)	年間 取水量 (m³)	年間取水内訳						年間 給水量 (m³)	年間給水量内訳				有効率 (%)	有収率 (%)	実績1日最 大給水量 (m³)	実績1日平 均給水量 (m³)	10m3当 使用料 (円)	
									自流 (m³)	伏流水 (m³)	浅井戸 (m³)	深井戸 (m³)	浄水受水 (m³)	湧水 (m³)		有収水量		無収水量 (m³)	無効水量 (m³)						
																生活用(m³)	その他(m³)								
1	湯梨浜町	浜地区	180	117	117	50	50	13,005	0	0	13,005	0	0	0	0	13,005	12,755	0	0	250	98.1	98.1	39	36	700
2	湯梨浜町	泊	2,316	1,821	1,804	1,190	2,157	195,517	0	0	0	195,517	0	0	0	195,517	177,861	0	2,251	15,405	92.1	91.0	890	534	998
3	湯梨浜町	原地区	330	199	199	282	394	35,373	0	0	0	35,373	0	0	0	30,067	27,622	0	289	2,156	92.8	91.9	163	82	998
4	湯梨浜町	宇谷地区	700	575	575	263	295	67,637	0	0	67,637	0	0	0	67,637	49,677	0	557	17,403	74.3	73.4	232	185	998	
5	湯梨浜町	白石地区	150	79	79	64	70	9,564	0	0	0	750	0	0	8,814	9,564	9,204	0	80	280	97.1	96.2	41	26	708
6	湯梨浜町	羽衣石地区	143	79	79	92	92	10,740	0	0	0	10,740	0	0	0	10,740	10,030	0	60	650	93.9	93.4	46	29	2,900
小計			3,819	2,870	2,853	1,941	3,058	331,836	0	0	80,642	242,380	0	8,814	0	326,530	287,149	0	3,237	36,144	88.9	87.9	1,411	892	
1	大山町	佐摩地区	400	153	136	60	60	14,031	0	0	0	14,031	0	0	0	14,031	13,407	0	51	573	95.9	95.6	60	38	756
2	大山町	豊房地区	251	236	236	144	144	28,933	0	0	0	28,933	0	0	0	28,933	27,525	0	81	1,327	95.4	95.1	127	79	756
4	大山町	赤松地区	254	219	209	169	169	28,333	0	0	0	28,333	0	0	0	28,333	26,199	0	71	2,063	92.7	92.5	120	77	756
5	大山町	前地区	140	65	65	28	28	5,437	0	0	0	5,437	0	0	0	5,437	5,194	0	21	222	95.9	95.5	23	15	756
6	大山町	今在家地区	190	156	154	118	118	20,398	0	0	0	20,398	0	0	0	18,740	16,620	0	25	2,095	88.8	88.7	70	51	1,158
7	大山町	押平地区	945	850	741	432	432	96,456	0	0	0	96,456	0	0	0	96,456	66,196	10,969	251	19,040	80.3	80.0	264	264	1,145
8	大山町	庄内地区	1,336	1,004	958	888	888	104,112	0	0	0	104,112	0	0	0	104,112	66,623	10,358	316	26,815	74.2	73.9	961	284	1,166
9	大山町	名和地区	2,721	2,559	2,275	1,040	1,040	254,880	0	0	0	254,880	0	0	0	254,880	162,637	60,708	340	31,195	87.8	87.6	1,360	696	1,166
10	大山町	東坪地区	993	787	702	397	397	63,610	0	0	0	63,610	0	0	0	63,610	34,677	0	247	28,686	54.9	54.5	587	174	1,166
11	大山町	豊成地区	720	501	465	250	250	25,430	0	0	0	25,430	0	0	0	25,430	20,791	158	106	4,375	82.8	82.4	290	69	1,166
小計			7,950	6,530	5,941	3,526	3,526	641,620	0	0	0	641,620	0	0	0	639,962	439,869	82,193	1,509	116,391	81.8	81.6	3,862	1,749	
2	南部町	池野鶴田	250	173	173	104	104	18,862	0	0	0	18,862	0	0	0	18,862	14,682	583	0	3,597	80.9	80.9	63	52	1,285
3	南部町	東上	167	127	121	57	57	11,935	0	0	0	11,935	0	0	0	11,935	10,220	0	1	1,714	85.6	85.6	44	33	1,563
5	南部町	東長田	220	162	160	100	100	14,488	0	0	0	14,488	0	0	0	14,488	12,851	0	1	1,636	88.7	88.7	49	40	1,563
6	南部町	上長田	187	105	105	72	72	8,853	0	0	0	8,853	0	0	0	8,853	8,824	0	1	28	99.7	99.7	61	24	1,563
7	南部町	八金	125	71	71	64	64	4,177	0	0	0	4,177	0	0	0	4,177	3,149	0	1	1,027	75.4	75.4	18	11	1,563
8	南部町	入蔵	110	72	67	68	68	5,583	0	0	0	5,583	0	0	0	5,583	4,953	0	1	629	88.7	88.7	15	15	1,563
小計			1,059	710	697	465	465	63,898	0	0	0	63,898	0	0	0	63,898	54,679	583	5	8,631	86.5	86.5	250	175	
1	伯耆町	八郷地区	3,123	1,927	1,664	1,856	1,856	226,334	0	69,476	0	156,858	0	0	0	226,334	131,686	74,073	6,172	14,403	93.6	90.9	900	618	1,080
2	伯耆町	溝口地区	4,426	3,776	3,376	2,093	2,093	427,460	0	0	0	427,460	0	0	0	427,460	296,848	98,950	3,957	27,705	93.5	92.6	1,500	1,168	1,080
3	伯耆町	榑水地区	2,400	16	8	1,176	1,176	18,103	0	0	0	18,103	0	0	0	17,489	1,009	13,940	1,046	1,494	91.5	85.5	94	48	1,080
4	伯耆町	上野地区	104	72	72	21	21	4,584	0	0	0	4,584	0	0	0	4,584	4,254	48	32	250	94.5	93.8	21	13	1,080
5	伯耆町	金屋谷	198	184	151	79	79	14,318	0	0	0	14,318	0	0	0	14,318	13,140	8	140	1,030	92.8	91.8	75	39	1,080
6	伯耆町	岩立地区	130	111	109	55	0	10,326	0	0	0	10,326	0	0	0	10,326	9,336	40	100	850	91.8	90.8	40	28	1,080
7	伯耆町	大内地区	105	60	60	0	0	5,670	0	5,670	0	0	0	0	5,670	5,250	0	52	368	93.5	92.6	23	15	1,080	
8	伯耆町	藍野地区	108	105	84	109	109	30,933	0	0	0	30,933	0	0	0	30,933	7,492	20,630	281	2,530	91.8	90.9	105	85	1,080
小計			10,594	6,251	5,524	5,389	5,334	737,728	0	75,146	0	662,582	0	0	0	737,114	469,015	207,689	11,780	48,630	93.4	91.8	2,758	2,014	

水道 統計 番号	市町村名	水道事業 名	計画給水 人口 (人)	給水区域 内人口 (人)	現在給水 人口 (人)	計画1日 最大給水 量 (m ³)	計画1日 最大取水 量 (m ³)	年間 取水量 (m ³)	年間取水内訳						年間 給水量 (m ³)	年間給水量内訳				有効率 (%)	有収率 (%)	実績1日最 大給水量 (m ³)	実績1日平 均給水量 (m ³)	10m ³ 当 使用料 (円)	
									自流 (m ³)	伏流水 (m ³)	浅井戸 (m ³)	深井戸 (m ³)	浄水受水 (m ³)	湧水 (m ³)		有収水量		無収水量 (m ³)	無効水量 (m ³)						
																生活用(m ³)	その他(m ³)								
1	日南町	多里	622	528	501	259	259	90,547	90,547	0	0	0	0	0	0	85,084	44,965	2,458	0	37,661	55.7	55.7	149	232	1,910
3	日南町	笠木	310	172	168	178	178	12,198	0	0	0	12,198	0	0	12,198	11,248	138	0	812	93.3	93.3	35	33	1,910	
4	日南町	茶屋	420	305	252	146	146	25,433	0	0	0	25,433	0	0	25,433	19,355	1,778	0	4,300	83.1	83.1	68	69	1,910	
5	日南町	日野上・生山	1,340	1,362	1,299	551	551	185,760	0	142,765	0	42,995	0	0	184,760	111,532	64,431	0	8,797	95.2	95.2	561	505	1,910	
6	日南町	花口	228	153	145	124	124	12,079	0	0	0	12,079	0	0	12,079	10,914	67	0	1,098	90.9	90.9	37	33	1,910	
7	日南町	石見	980	473	452	271	271	52,613	0	0	21,782	30,831	0	0	52,613	41,347	6,613	0	4,653	91.2	91.2	222	144	1,910	
8	日南町	中石見	260	137	137	42	42	11,813	0	0	11,813	0	0	0	11,813	10,432	1,344	0	37	99.7	99.7	42	32	1,910	
9	日南町	下石見	422	313	308	223	223	39,942	0	0	39,942	0	0	0	39,942	17,557	15,734	0	6,651	83.3	83.3	113	109	1,910	
10	日南町	福栄	388	230	220	150	150	18,677	0	0	0	18,677	0	0	18,677	15,777	464	0	2,436	87.0	87.0	50	51	1,910	
11	日南町	猪子原	102	17	17	15	15	1,226	0	0	0	1,226	0	0	1,226	934	22	0	270	78.0	78.0	3	3	1,910	
12	日南町	白谷	170	107	107	51	51	12,303	0	0	0	12,303	0	0	12,303	8,345	21	0	3,937	68.0	68.0	23	34	1,910	
		小計	5,242	3,797	3,606	2,010	2,010	462,591	90,547	142,765	73,537	155,742	0	0	456,128	292,406	93,070	0	70,652	84.5	84.5	1,303	1,246		
1	日野町	根雨地区	1,750	1,284	1,284	1,530	1,566	251,842	0	251,842	0	0	0	0	250,312	181,927	0	1,273	67,112	73.2	72.7	1,001	684	1,290	
2	日野町	黒坂	816	630	630	462	802	83,431	0	0	0	83,431	0	0	83,091	61,745	0	432	20,914	74.8	74.3	246	227	1,290	
3	日野町	下榎	430	323	323	200	200	41,694	0	0	0	41,694	0	0	41,506	33,716	0	101	7,689	81.5	81.2	134	113	1,290	
4	日野町	下黒坂	101	80	80	30	30	8,734	0	0	0	8,734	0	0	8,704	7,581	0	22	1,101	87.4	87.1	30	24	1,290	
5	日野町	板井原	105	59	59	31	31	4,300	0	0	0	4,300	0	0	4,241	3,839	0	26	376	91.1	90.5	15	12	1,290	
6	日野町	上菅	161	99	99	48	48	34,396	0	0	26,403	7,993	0	0	7,945	7,723	0	54	168	97.9	97.2	30	22	1,290	
7	日野町	安原地区	101	58	58	47	47	4,961	0	0	0	4,961	0	0	4,914	4,414	0	30	470	90.4	89.8	17	13	500	
8	日野町	金持地区	150	90	90	45	45	5,085	0	0	0	5,085	0	0	5,040	4,343	0	30	667	86.8	86.2	21	14	1,290	
		小計	3,614	2,623	2,623	2,393	2,769	434,443	0	251,842	26,403	156,198	0	0	405,753	305,288	0	1,968	98,497	75.7	75.2	1,494	1,109		
1	江府町	江尾地区	1,490	1,171	1,171	625	625	258,436	0	0	0	258,436	0	0	258,436	145,652	0	0	112,784	56.4	56.4	1,197	706	972	
2	江府町	貝田地区	212	157	157	131	131	16,317	0	16,317	0	0	0	0	16,317	15,501	0	0	816	95.0	95.0	69	45	972	
3	江府町	御机地区	146	120	120	44	44	16,651	0	0	0	16,651	0	0	16,651	14,771	0	0	1,880	88.7	88.7	103	45	972	
4	江府町	米沢地区	521	325	325	358	358	43,096	0	0	0	0	0	43,096	40,612	0	0	2,484	94.2	94.2	213	118	972		
5	江府町	大河原地区	120	74	74	40	40	11,922	0	0	0	11,922	0	0	11,922	6,754	0	0	5,168	56.7	56.7	82	33	972	
6	江府町	第二共同	360	280	280	139	139	26,403	0	0	26,403	0	0	0	26,403	24,444	0	0	1,959	92.6	92.6	113	72	972	
7	江府町	下蚊屋地区	125	99	99	38	38	12,487	0	0	0	12,487	0	0	12,487	7,193	0	0	5,294	57.6	57.6	57	34	972	
9	江府町	川筋地区	758	586	586	408	408	95,315	0	57,113	0	38,202	0	0	95,315	74,301	0	0	21,014	78.0	78.0	400	260	972	
10	江府町	柿原地区	110	83	83	33	33	7,758	0	0	0	7,758	0	0	7,758	6,569	0	0	1,189	84.7	84.7	54	21	972	
		小計	3,842	2,895	2,895	1,816	1,816	488,385	0	73,430	26,403	345,456	0	43,096	488,385	335,797	0	0	152,588	68.8	68.8	2,288	1,334		
		合計	126,721	87,097	85,326	56,367	58,370	10,669,906	772,614	1,302,566	3,726,957	4,113,053	5,628	749,088	10,349,136	7,622,562	900,646	131,511	1,694,417	83.6	82.4	41,310	28,276		

*浄水受水を除いた年間取水量 (m³) : 10,912,904

3 専用水道

市町村名	施設名	事業者名等	確認年月日	竣工年月	確認時給水人口(人)	現在給水人口(人)	施設能力(m ³ /日)	原水の種別	浄水施設の種別	備考
鳥取市	旭国際浜村温泉ゴルフ倶楽部	旭国際浜村温泉ゴルフ倶楽部	H14.9.27		0	0	130	自己水源(浅)	消毒のみ	
	別府	別府部落	S50.6.20	S33.1	(500)	(392)	75	浄水受水	なし	用瀬簡易水道区域内
	鷲峰	鷲峰地区	S33.12.1	S34.3	200	76	40	自己水源(湧)	消毒のみ	
小計	3			200	76	245				
若桜町	根安	根安水道組合		S32.4	112	48	28	自己水源(伏)	消毒のみ	
	香田	香田水道組合		S35.5	120	49	30	自己水源(伏)	消毒のみ	
小計	2			232	97	58				
智頭町	新見	新見地区	S33.5.13	S33.1	440	134	66	自己水源(表)	消毒のみ	
	口波多	口波多地区		S31.9	191	83	43	自己水源(表)	消毒のみ	
	慶所	慶所地区		S34.2	155	67	36	自己水源(湧)	消毒のみ	
	東宇塚	東宇塚地区		S34.2	137	75	40	自己水源(湧)	消毒のみ	
	大坪	大坪地区		S33.4	141	68	33	自己水源(湧)	消毒のみ	
	中島	中島地区		S45.12	99	81	15	自己水源(表)	消毒のみ	
小計	6			1,163	508	233				
倉吉市	三江		S63.4.30	S63.5	270	151	51	自己水源(深)	消毒のみ	
	桜		S51.8.13	S52.7	180	74	30	自己水源(深)	消毒のみ	
小計	2			450	225	81				
三朝町	斉木別館		H22.9.15	H22.10	389	0	136	自己水源(浅)・受水	簡易ろ過	三朝町上水道区域内
小計	1			389	0	136				
湯梨浜町	宇野	宇野地区専用水道組合	S35.10.4	S35.8	350	1	60	自己水源(湧)	消毒のみ	湯梨浜町上水道区域内
	方地	方地地区専用水道組合	S27.10.1	S32.10	300	179	100	自己水源(湧)	消毒のみ	
小計	2			650	180	160				

市町村名	施設名	事業者名等	確認年月日	竣工年月	確認時給水人口(人)	現在給水人口(人)	施設能力(m ³ /日)	原水の種別	浄水施設の種別	備考
琴浦町	川東	川東用水組合	H15.3.31	S50.7	465	284	200	自己水源(深)	消毒のみ	
	上郷	上郷用水組合	H15.3.31	S51.12	543	362	180	自己水源(深)	消毒のみ	
	別宮	別宮用水組合	H15.3.31	S53.12	445	260	138	自己水源(深)	消毒のみ	
	倉坂	倉坂用水組合	H15.3.31	S54.4	332	218	158	自己水源(深)	消毒のみ	
	三本杉	三本杉用水組合	H15.3.31	S59.4	225	132	97	自己水源(深)	消毒のみ	
	大成	大成用水組合	H15.3.31	S55.1	123	63	250	自己水源(深)	消毒のみ	
小計	6				2,133	1,319	1,023			
米子市	皆生温泉病院	医療法人友絨会	H15.12.22	H15.12	300	0	125	自己水源(浅)、受水	膜ろ過	米子市上水道区域内
	医療法人養和会	医療法人養和会	H22.10.22	S58.4	580	0	107	自己水源(浅)、受水	除マンガン	米子市上水道区域内
	介護老人福祉施設なんぶ幸朋苑	社会福祉法人こうほうえん	H16.1.13	H8.8	574	0	90	自己水源(深)、受水	除マンガン	米子市上水道区域内
	介護老人福祉施設よなご幸朋苑	社会福祉法人こうほうえん	H16.1.13	H5.4	278	0	27	自己水源(深)、受水	消毒のみ	米子市上水道区域内
	ファミリー(株)シャトー・おだか	ファミリー株式会社	H23.9.16	H23.9	120	0	33	自己水源(深)・受水	膜ろ過	米子市上水道区域内
	鳥取県立喜多原学園	鳥取県	H18.6.14	S40.12	50	14	100	自己水源(深)	消毒のみ	米子市上水道区域内
	王子製紙(株)米子工場	王子製紙株式会社	H15.6.24	H5.2	1,298	15	558	自己水源(浅)	消毒のみ	米子市上水道区域内
小計	7				3,200	29	1,040			
日吉津村	イオンモール日吉津		H25.9.30	H25.12	3,100	0	405	自己水源(深)、受水	膜ろ過	米子市上水道区域内
小計	1				3,100	0	405			
大山町	開拓地区		H27.3.31	S40.7	1,670	730	789	自己水源(湧)	消毒のみ	
小計	1				1,670	730	789			
南部町	とっとり花回廊	鳥取県	H15.1.28	H11.3	20,400	0	500	自己水源(深)	消毒のみ	
	西伯病院		H15.6.25	S59.12	383	0	390	受水、自己水源(浅)	消毒のみ	南部町上水道区域内
小計	2				20,783	0	890			
伯耆町	丸山地区		H16.7.1	S63.7.	5,560	0	1,458	自己水源(深)	消毒のみ	
	グリーンパーク大山ゴルフ倶楽部	グリーンパーク大山株式会社	H27.3.24	H27.3	140	0	572	自己水源(深)	消毒のみ	
小計	2				5,700	0	2,030			
江府町	鏡ヶ成集団施設地区	国	H18.6.27	H8.4	0	0	200	自己水源(深)	急速ろ過	
小計	1				0	0	200			
合計	35				39,670 (40,710)	3,164 (3,895)	7,290	()内は別府専用水道を含む		

4 飲料水供給施設等

市町村名	給水区域名	現在給水人口(人)	事業主体		維持管理主体	滅菌装置有無	備考
			公営	その他			
鳥取市	内海中	66	○		地元管理	有	湧水
	妙徳寺・瀬田蔵	72	○		鳥取市	有	深井戸
	双六原	68		○	地元管理	有	湧水
	鬼入道	70	○		鳥取市	有	湧水
	南川	54		○	地元管理	有	湧水
	神護	50	○		鳥取市	有	深井戸
	[猪子(上土居)]	47		○	地元管理	有	伏流水
	[来日]	44		○	地元管理	有	湧水
	[福園]	45		○	地元管理	有	湧水
	[山手(上山手)]	39		○	地元管理		伏流水
	[辛川]	32	○		鳥取市	有	深井戸
	[御熊]	30	○		鳥取市	有	湧水
	[安蔵]	30		○	地元管理	有	伏流水
	[洞谷(洞谷河内)]	30		○	地元管理	有	浅井戸
	[猪子]	32	○		地元管理	有	湧水
	[万蔵]	40	○		鳥取市	有	浅井戸
	[下木原]	18		○	地元管理	有	湧水
	[中]	31		○	地元管理	有	湧水
	[栃原]	34		○	地元管理	有	表流水
	[上露谷]	23	○		鳥取市	有	湧水
[洞谷(洞谷一ツ橋)]	15		○	地元管理		表流水	
[猪子(奥田組)]	9		○	地元管理		伏流水・湧水	
[上荒舟]	24		○	地元管理	有	湧水	
[木原]	7		○	地元管理	有	浅井戸	
[古仏谷]	6		○	地元管理	有	湧水	
小計	計 25	916	9	16		22	
	50人以上計 (6)	(380)					
	49人未満計 [19]	[489]					
岩美町	外島	59		○	地元管理		表流水
	[小田]	42		○	地元管理		表流水
	[大坂]	2		○	地元管理		表流水
	[唐川]	3		○	地元管理		表流水
	[相谷]	12		○	地元管理		表流水
小計	計 5	118	0	5		0	
	50人以上計 (1)	(59)					
	49人以下計 [4]	[59]					
若桜町	須澄	73	○		若桜町	有	浅井戸
	大炊・岸野地区	78	○		若桜町	有	浅井戸
	[湯原]	35	○		若桜町	有	湧水
	[落折]	40	○		若桜町	有	伏流水
	[神直]	11		○	地元管理		伏流水
	[長砂]	20		○	地元管理		伏流水
小計	計 6	257	4	2		4	
	50人以上計 (2)	(151)					
	49人以下計 [4]	[106]					

市町村名	給水区域名	現在給水人口(人)	事業主体		維持管理主体	減菌装置有無	備考
			公営	その他			
智頭町	米井	60		○	地元管理		湧水
	酒屋	54		○	地元管理		表流水
	下中村	62		○	地元管理		表流水
	井上	52		○	地元管理		表流水
	下山根	52		○	地元管理		湧水
	石田	77		○	地元管理		湧水
	土師駅前	65		○	地元管理		湧水
	坂原	67		○	地元管理		表流水
	分谷	66		○	地元管理		表流水
	宇波	58		○	地元管理		表流水
	[木下]	38		○	地元管理		表流水
	[下河合]	30		○	地元管理		
	[上河合]	27		○	地元管理		
	[竹ノ内]	35		○	地元管理		湧水
	[栃本(下)]	27		○	地元管理		表流水
	[河津原]	33		○	地元管理		湧水
	[紺屋土居]	35		○	地元管理		湧水
	[天木]	26		○	地元管理		湧水
	[湯屋]	44		○	地元管理		浅井戸
	[宮ノ本]	42		○	地元管理		表流水
	[瓜屋]	38		○	地元管理		湧水
	[戸能]	47		○	地元管理		浅井戸
	[中山根]	35		○	地元管理		表流水
	[栃本(上)]	40		○	地元管理		表流水
	[八河谷]	37		○	地元管理	有	浅井戸
	[工屋]	44		○	地元管理		湧水
	[中村]	46		○	地元管理		浅井戸
	[板井原]	9		○	地元管理		表流水
	[香音寺]	21		○	地元管理		湧水
	[十日市]	14		○	地元管理		湧水
[夏明]	18		○	地元管理		湧水	
[小股]	16		○	地元管理		表流水	
[三明]	26		○	地元管理			
[水島]	20		○	地元管理		湧水	
[鳥巢]	25		○	地元管理		浅井戸	
[横根]	46		○	地元管理		浅井戸	
小計	計 35	1,432	0	36		1	
	50人以上計 (10)	(613)					
	49人以下計 [25]	[819]					
八頭町	中	59		○	地元管理	有	湧水
	[中島]	45		○	地元管理	有	伏流水
	[小島]	33		○	地元管理		伏流水
	[野口]	25		○	地元管理		伏流水
	[赤坂]	23		○	地元管理		伏流水
	[佐崎]	20		○	地元管理		表流水
	[奥野]	5		○	地元管理		表流水
	[茂谷]	8		○	地元管理		表流水
	[清徳]	8		○	地元管理		表流水
	[小畑団地]	8		○	地元管理		表流水
	[穂谷]	17		○	地元管理		表流水
	[姫路]	13		○	八頭町	有	湧水
	小計	計 12	264	1	11		3
50人以上計 (1)		(59)					
49人以下計 [11]		[205]					

市町村名	給水区域名	現在給水人口(人)	事業主体		維持管理主体	滅菌装置有無	備考
			公営	その他			
倉吉市	大沢	65		○	地元管理	有	深井戸、伏流水
	岡	78		○	地元管理	有	深井戸
	耳	68		○	地元管理	有	湧水
	中野	74		○	地元管理	有	湧水、深井戸
	大立	90		○	地元管理	有	浅井戸
	俣谷	66		○	地元管理	有	浅井戸
	[長谷]	46		○	地元管理	有	深井戸
	[横手]	45		○	地元管理	有	湧水
	[上服部]	41		○	地元管理	有	湧水、伏流水
	[福積]	25		○	地元管理	有	湧水
	[向条]	23		○	地元管理	有	深井戸
	[陰岡]	48		○	地元管理	有	湧水
	[上大立]	45		○	地元管理	有	深井戸
	[野添]	25		○	地元管理	有	浅井戸
	[福原]	34		○	地元管理	有	湧水
	[小泉]	18		○	地元管理	有	湧水
	[米富]	35		○	地元管理		湧水
	[堀(陽西・陽中)]	34		○	地元管理		湧水
	[堀(鍛冶屋)]	32		○	地元管理		湧水
	[南堀(清水)]	36		○	地元管理	有	浅井戸
[山口(浅井)]	44		○	地元管理		湧水	
小計	計	21	972	0	21		17
	50人以上計(6)	(441)					
	49人以下計 [15]	[531]					
三朝町	吉尾	57	○		三朝町	有	湧水
	赤松	55	○		三朝町	有	湧水
	大柿	59	○		三朝町	有	湧水
	[柿谷・太郎田]	24	○		三朝町	有	湧水
	[恩地]	39	○		三朝町	有	湧水
	[井土]	31	○		三朝町	有	湧水
	[俵原]	5	○		三朝町	有	湧水
	[吉原・成]	20	○		三朝町	有	湧水
	[三徳山]	19	○		三朝町	有	深井戸
	[合谷]	31	○		三朝町	有	湧水
	[鉛山]	5	○		三朝町	有	湧水
	[実光]	17	○		三朝町	有	湧水
	[笏賀]	22	○		三朝町	有	湧水
	[大谷]	14	○		三朝町	有	湧水
	[三軒屋]	22	○		三朝町	有	湧水
	[上西谷]	32	○		三朝町	有	湧水
	[福本]	11	○		三朝町	有	湧水
[福山]	16	○		三朝町	有	浅井戸	
小計	計	18	479	18	0		18
	50人以上計(3)	(171)					
	49人以下計 [15]	[308]					
湯梨浜町	[筒地]	37	○		湯梨浜町	有	深井戸
	[麻畑]	9		○	地元管理	有	深井戸
小計	計	2	46	1	1		2
	50人以上計(0)	(0)					
	49人以下計 [2]	[46]					
琴浦町	岩本	45		○	地元管理	有	深井戸
	[野井倉]	30		○	地元管理	有	湧水
	[野田]	33		○	地元管理	有	湧水
	[牧場]	16		○	地元管理	有	深井戸
小計	計	4	124	0	4		4
	50人以上計(1)	(45)					
	49人以下計 [3]	[79]					

市町村名	給水区域名	現在給水人口(人)	事業主体		維持管理主体	滅菌装置有無	備考
			公営	その他			
米子市	[尾高字浅山]	9	○		米子市	有	深井戸
	[尾高字新良路]	7	○		米子市	有	深井戸
小計	計	2	2	0		2	
	50人以上計 ()	(0)					
	49人以下計 []	[2]					
大山町	[下市駅前]	37		○	地元管理		浅井戸
	[赤坂]	21		○	地元管理		浅井戸
	[樋谷]	13		○	地元管理		湧水
	[庄田]	14		○	地元管理		深井戸
	[中尾]	48		○	地元管理		深井戸
	[香取]	37		○	地元管理		湧水
	[中楨原]	45		○	地元管理	有	深井戸
	[一の谷]	43		○	地元管理	有	深井戸
	[大谷]	3		○	地元管理	有	深井戸
	[下楨原]	32		○	地元管理	有	深井戸
小計	計	10	0	10		4	
	50人以上計 ()	(0)					
	49人以下計 []	[10]					
南部町	与一谷・鍋倉	58	○		南部町	有	深井戸
	赤谷	54	○		南部町	有	深井戸
	[笹畑・大河内]	42	○		南部町	有	深井戸
小計	計	3	3	0		3	
	50人以上計 ()	(2)					
	49人以下計 []	[1]					
伯耆町	小野	63	○		伯耆町	有	伏流水
	大平原	61		○	地元管理	有	深井戸
小計	計	2	1	1		2	
	50人以上計 ()	(2)					
	49人以下計 []	[0]					
日南町	[上原口]	18		○	地元管理		表流水
	[松本]	8		○	地元管理		表流水
	[別所]	10		○	地元管理	有	表流水
	[大宮]	11		○	地元管理	有	表流水
	[尾郷]	19		○	地元管理	有	深井戸
小計	計	5	0	5		3	
	50人以上計 ()	(0)					
	49人以下計 []	[5]					
日野町	津地(上)	57	○		地元管理	有	浅井戸
	[別所]	35	○		地元管理	有	深井戸
	[三土]	29		○	地元管理	有	表流水
	[諏訪]	15	○		地元管理	有	表流水
小計	計	4	3	1		4	
	50人以上計 ()	(1)					
	49人以下計 []	[3]					
江府町	助沢	70	○		江府町	有	深井戸
	吉原	75	○		江府町	有	深井戸
	[袋原]	42	○		江府町	有	深井戸
	[深山口・古屋敷]	25	○		江府町	有	伏流水
	[大方]	19	○		江府町	有	湧水
	[笠良原]	8	○		江府町	有	深井戸
小計	計	6	6	0		6	
	50人以上計 ()	(2)					
	49人以下計 []	[4]					
合計	計	158	46	113		93	
	50人以上計 ()	(37)					
	49人以下計 []	[121]					

(注) ()内は現在給水人口が50人以上の施設、[]内は49人以下の施設