

(注) 地図に準ずる図面は、土地の区画を明確にした不動産登記法所定の地図が備え付けられるまでの間、これに代わるものとして備え付けられている図面で、土地の位置及び形状の概略を記載した図面です。

請求部	所在	鳥取市三津字砂所ノ一		地番	869番7	
出力縮尺	1/600	精度区分	座標系番号又は記号	分類	地図に準ずる図面	
作成年月日			備付年月日(原図)	補事項	方位不明	
					種類 旧土地台帳附属地図	

これは地図に準ずる図面に記録されている内容を証明した書面である。

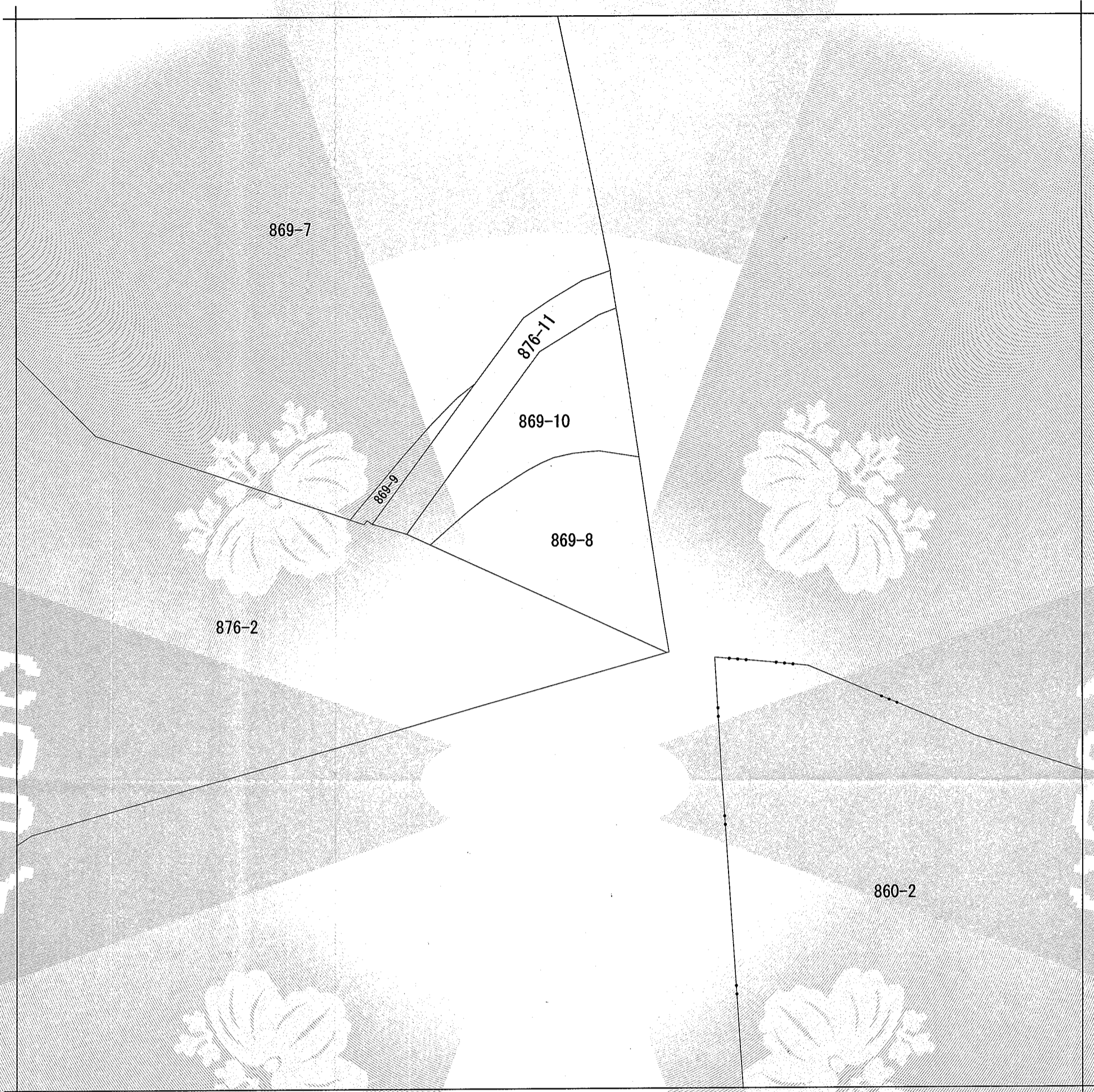
令和4年12月26日
鳥取地方法務局

請求番号：20-4
(1/1)

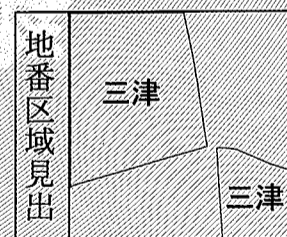
登記官

渡邊徹志郎

公用



(注) 地図に準ずる図面は、土地の区画を明確にした不動産登記法所定の地図が備え付けられるまでの間、これに代わるものとして備え付けられている図面で、土地の位置及び形状の概略を記載した図面です。



請求部	所在	鳥取市三津字砂所ノ一			地番	869番8		
出力縮尺	1/600	精度区分	座標系番号又は記号	分類	地図に準ずる図面		種類	旧土地台帳附属地図
作成年月日			備付年月日(原図)		補事項	方位不明		

これは地図に準ずる図面に記録されている内容を証明した書面である。

令和4年12月28日
鳥取地方法務局

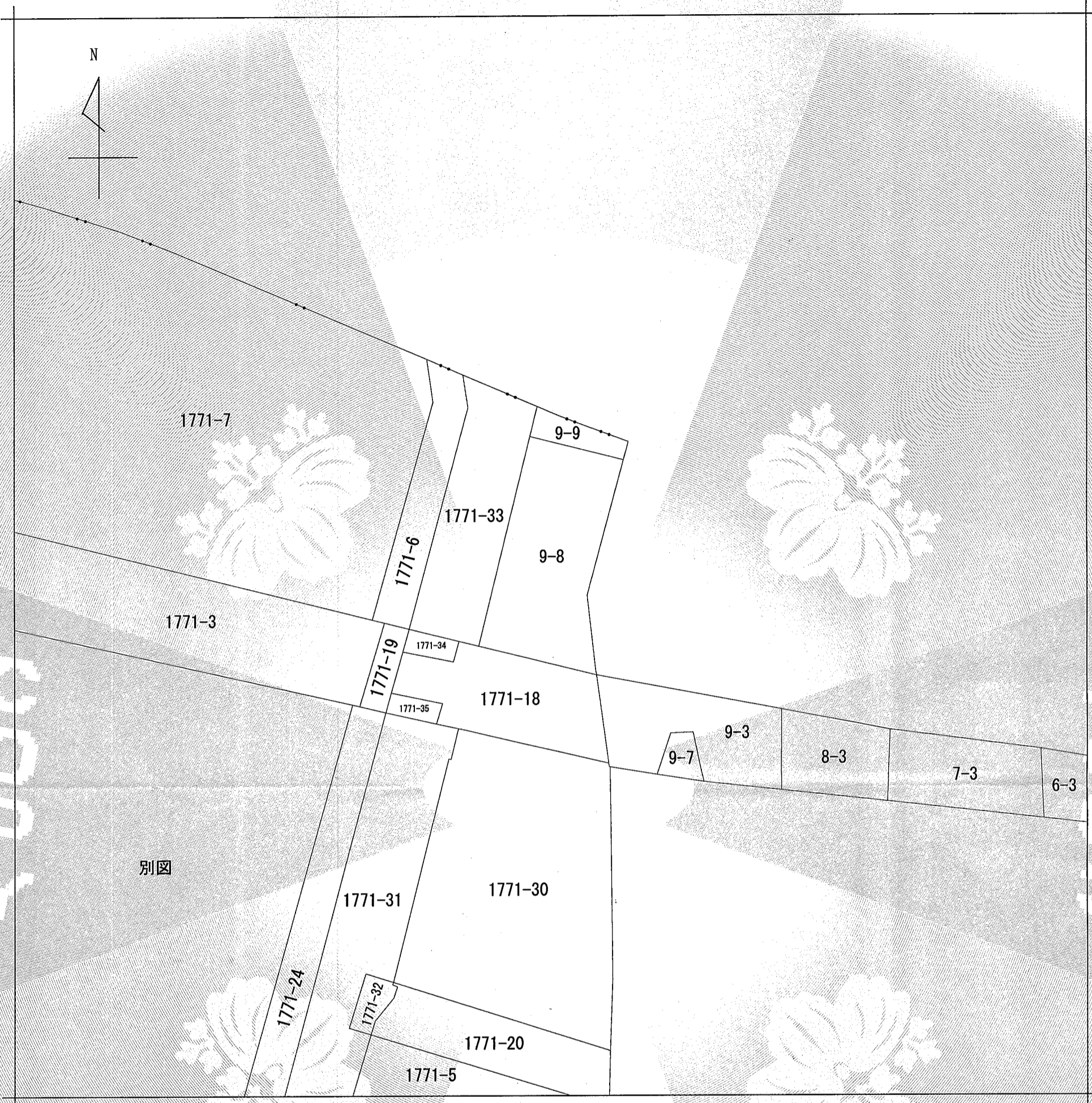
請求番号：14-4
(1/1)

登記官

渡邊徹志郎

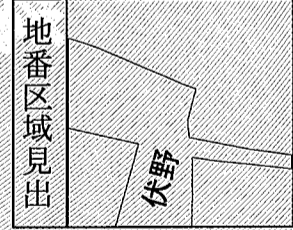


公用



別図

(注) 地図に準ずる図面は、土地の区画を明確にした不動産登記法所定の地図が備え付けられるまでの間、これに代わるものとして備え付けられている図面で、土地の位置及び形状の概略を記載した図面です。



請求部	所在	鳥取市伏野字中ノ茶屋裏			地番	9番8		
出力縮	1/600	精度区分	座標系番号又は記号	分類	地図に準ずる図面		種類	旧土地台帳附属地図
作成年月日				備付年月日(原図)			補事項	

これは地図に準ずる図面に記録されている内容を証明した書面である。

令和5年2月17日
鳥取地方法務局

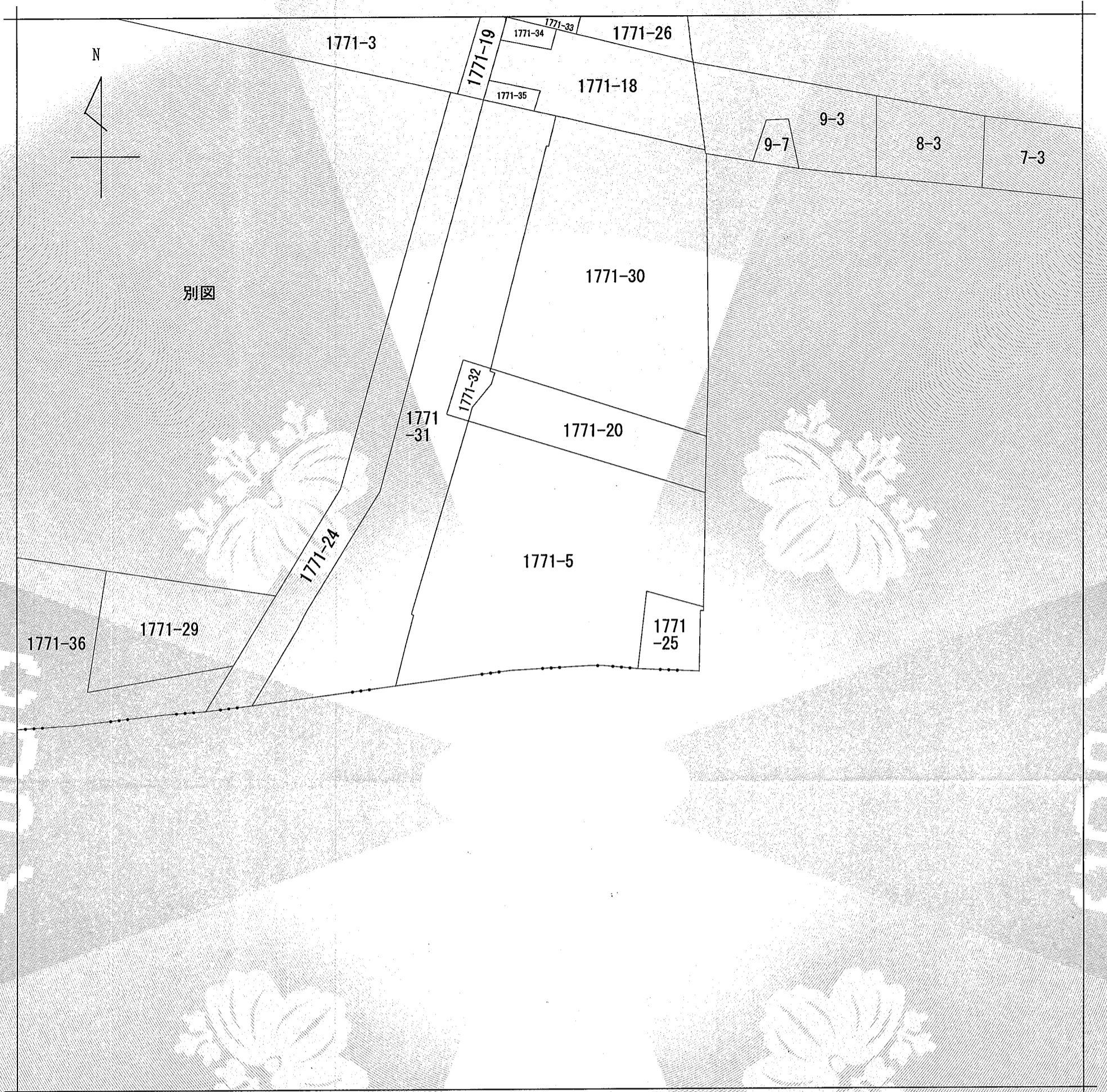
請求番号：5-9
(1/1)

登記官

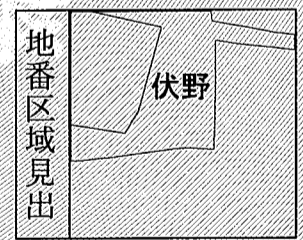
渡邊徹志郎



公用



(注) 地図に準ずる図面は、土地の区画を明確にした不動産登記法所定の地図が備え付けられるまでの間、これに代わるものとして備え付けられている図面で、土地の位置及び形状の概略を記載した図面です。



請求部	所在	鳥取市伏野字中ノ茶屋裏			地番	1771番5		
出力縮尺	1/600	精度区分	座標系番号又は記号	分類	地図に準ずる図面		種類	旧土地台帳附属地図
作成年月日				備付年月日(原図)			補記事項	

これは地図に準ずる図面に記録されている内容を証明した書面である。

令和4年12月28日
鳥取地方法務局

請求番号：14-1
(1/1)

登記官

渡邊徹志郎

