

道路台帳付図

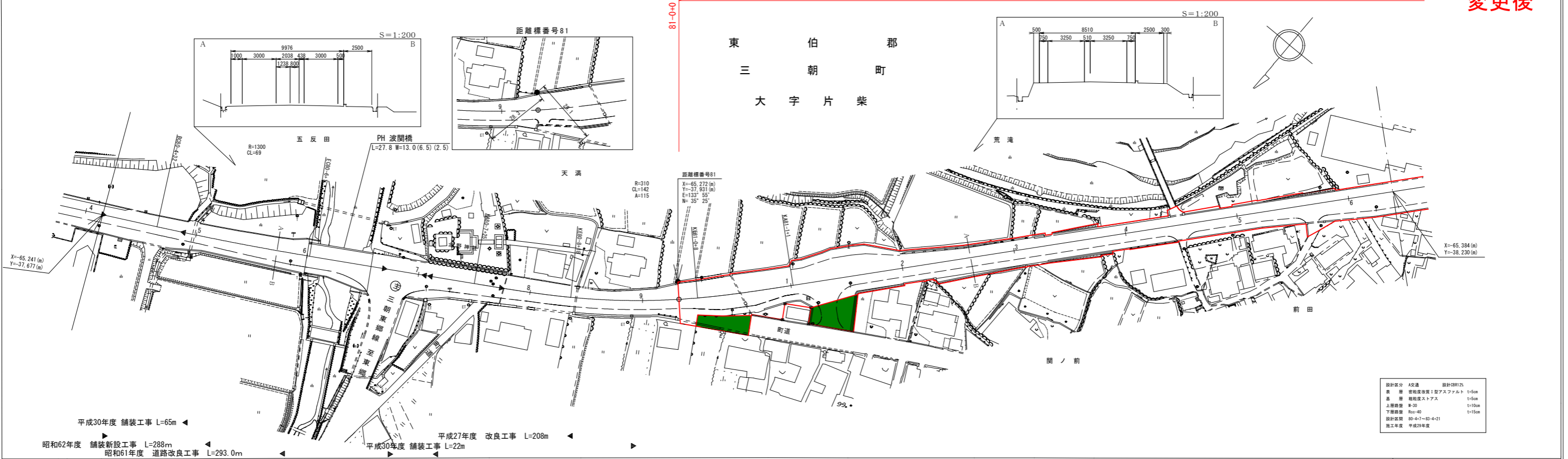
鳥取県

調整年月	平成30年7月	図面縮尺	1:1,000	路線コード	21-021	道路種別	主要地方道	路線名	鳥取鹿野倉吉線	区間	80-4 ~ 81-6	図面番号	91-74
------	---------	------	---------	-------	--------	------	-------	-----	---------	----	-------------	------	-------

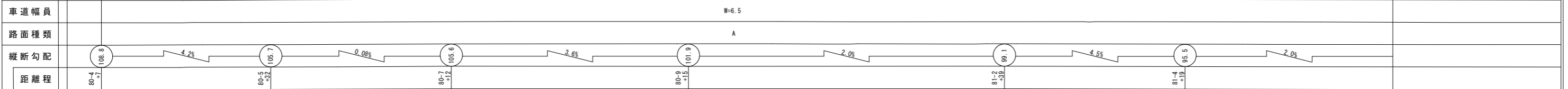
起点 東伯郡三朝町大字片柴上天満1026-5地先

L=960m W=11.6~48.1m

変更後



設計区分	A交通	設計標準	2%
表層	型枠底層1型アスファルト	厚	t=5cm
基層	型枠底層トラス	厚	t=5cm
上層路盤	W-30	厚	t=15cm
下層路盤	W-40	厚	t=15cm
設計区間	80-47~81-421		
施工年度	平成29年度		



有限会社
アトリス

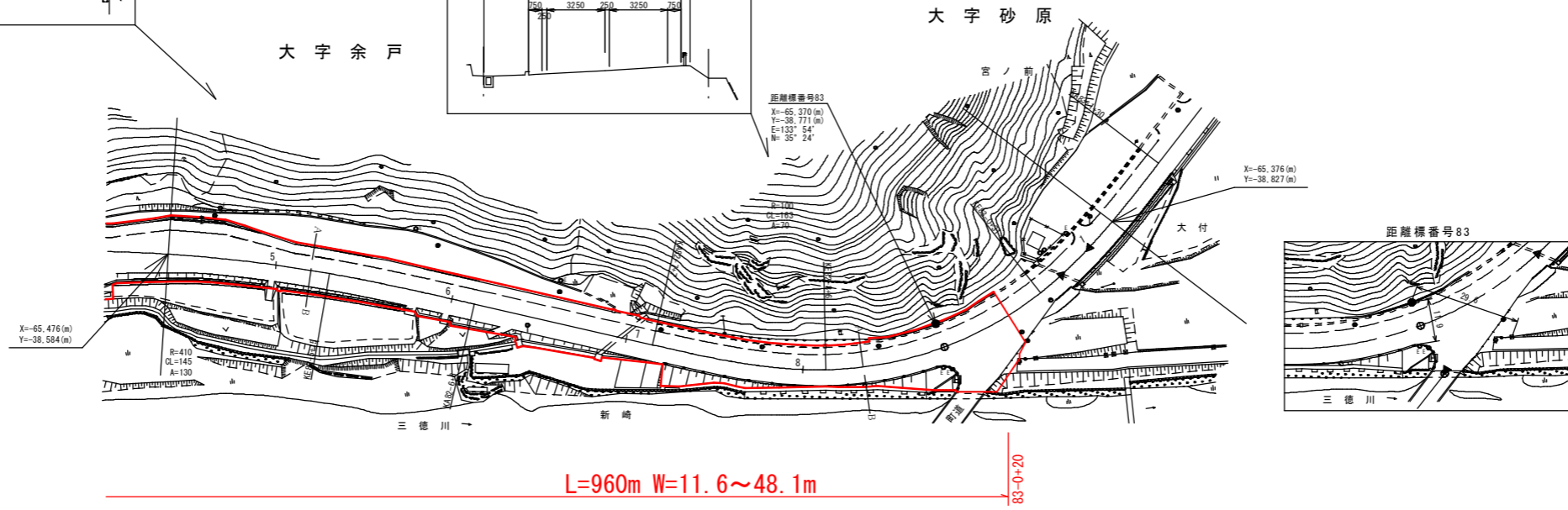
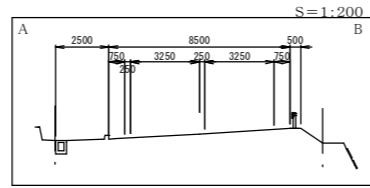
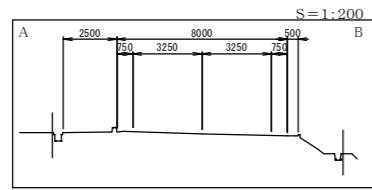
「この図面は、建設省国土地理院長の承認を得て、同院所管の測量業及び測量成果を使用して図製したものである。(承認番号) 昭55. 中公第 44号」

道路台帳付図

鳥取県

調整年月	平成 30 年 7 月	図面縮尺	1:1,000	路線コード	21-021	道路種別	主要地方道	路線名	鳥取鹿野倉吉線	区間	82-4~83-1	図面番号	91-75_1
------	-------------	------	---------	-------	--------	------	-------	-----	---------	----	-----------	------	---------

変更後



設計区分	A区道	設計SR	12%
表層	密粒改良土型アスファルト	t	5cm
基層	密粒改良土型アス	t	5cm
上層路盤	砕石	t	10cm
下層路盤	R=40	t	15cm
設計区間	80-47~83-421		
施工年度	平成29年度		

車道幅員	W=6.6
路面種類	A
縦断勾配	1.3% 3.0% 0.7%
距離程	82+5.23 83+3 83+1 83+19

有限会社
アトラス
株式会社

「この図面は、建設省国土院院長の承認を得て、同院所管の測量簿及び測量成果を
(測量簿番号) 853 中巻第 77 号」

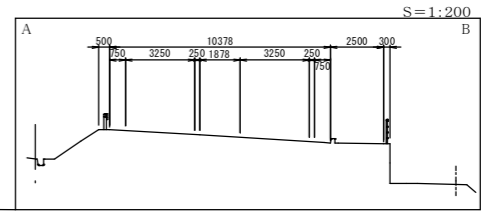
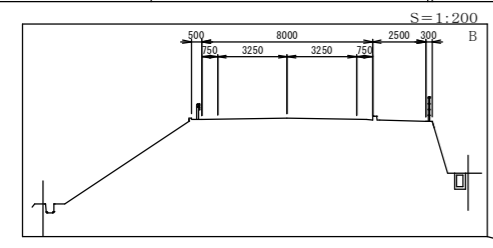
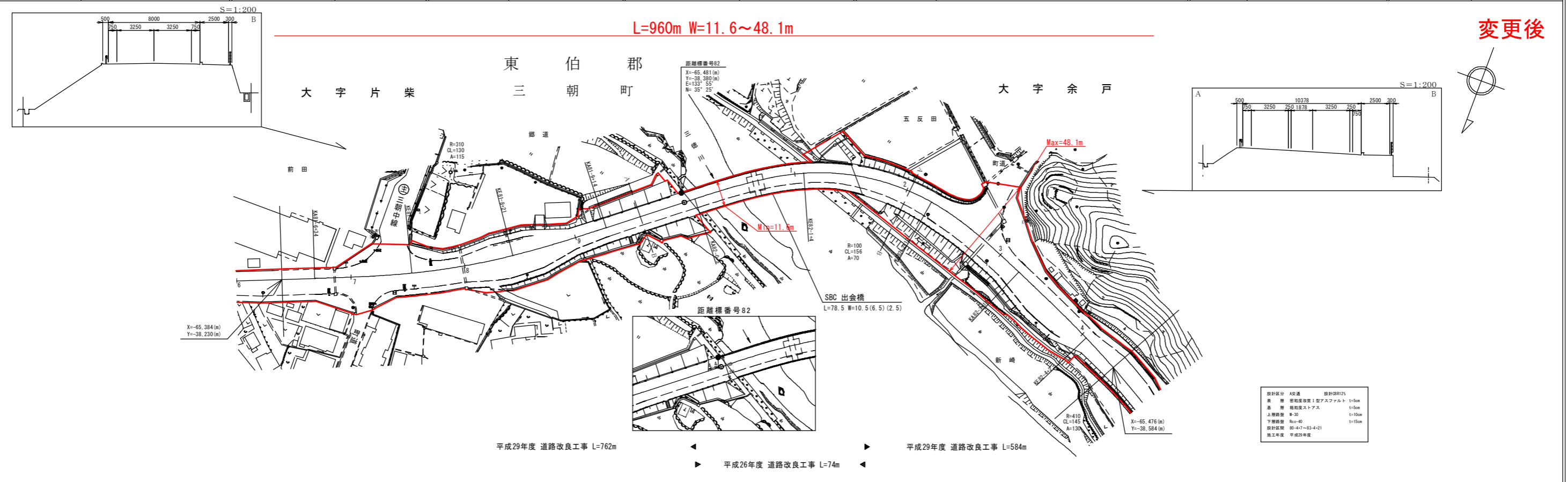
道路台帳付図

鳥取県

調整年月	平成 30 年 7 月	図面縮尺	1:1,000	路線コード	21-021	道路種別	主要地方道	路線名	鳥取鹿野倉吉線	区間	81-6~82-4	図面番号	91-75
------	-------------	------	---------	-------	--------	------	-------	-----	---------	----	-----------	------	-------

L=960m W=11.6~48.1m

変更後



設計区分	A区通	設計傾斜%	
表層	密粒改良1型アスファルト	t=5cm	
底層	粗粒改良トラス	t=5cm	
上層	砂	t=10cm	
下層	R=40	t=15cm	
設計区間	80-47-83-4-21		
施工年度	平成29年度		

平成29年度 道路改良工事 L=762m 平成26年度 道路改良工事 L=74m 平成29年度 道路改良工事 L=584m

車道幅員	W=6.5
路面種類	A
縦断勾配	2.0% 4.2% 4.0% 1.3%
距離程	81.6 90.8 95.0 91.0

株式会社
アトラス

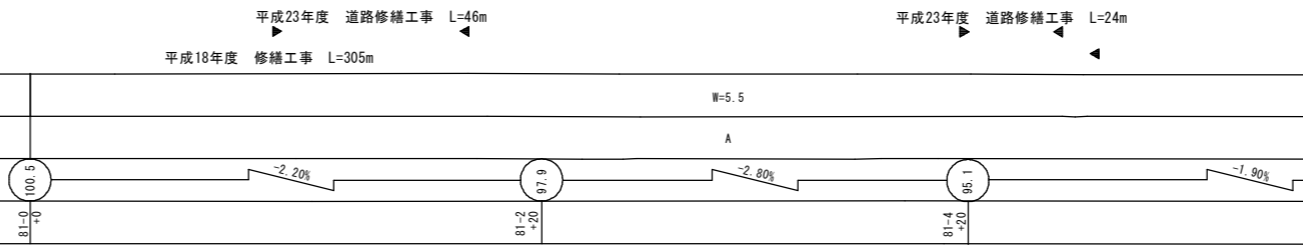
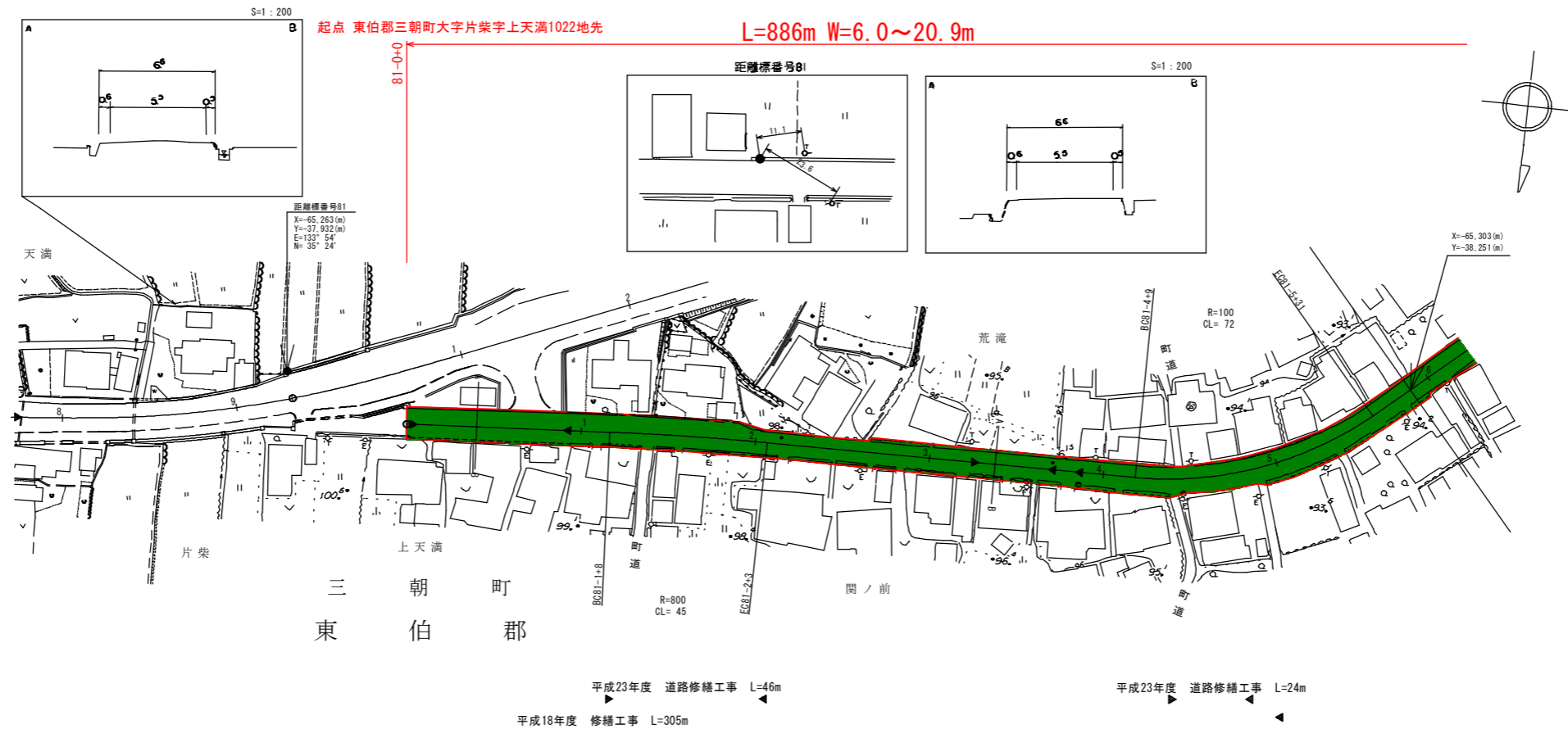
「この地図は、建設省国土院院長の承認を得て、同院所管の測量簿及び測量成果を（測量簿）第53 中巻第 77 号」

道 路 台 帳 付 図

鳥 取 県

調整年月	平成 29 年 9 月	図面縮尺	1 : 1,000	路線コード	2 1 - 0 2 1	道路種別	主要地方道	路線名	鳥取鹿野倉吉線	区間	80-4 ~ 81-6	図面番号	旧道-1
------	-------------	------	-----------	-------	-------------	------	-------	-----	---------	----	-------------	------	------

変更後



車道幅員									
路面種類									
縦断勾配									
距離程									

株式会社アトラス

「この地図は、建設省土地情報院の承認を得て、同院所管の測量及び測量成果を使用して調整したものである。」 (承認番号) 昭55. 中込第 44号

道 路 台 帳 付 図


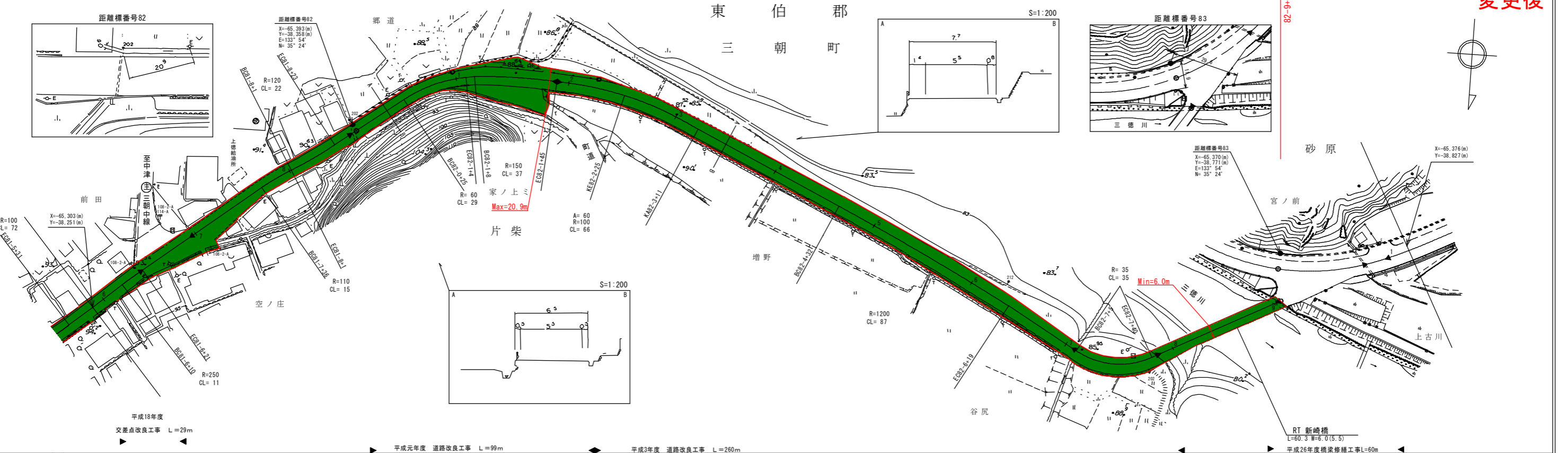
鳥 取 県

調整年月	平成 30 年 7 月	図面縮尺	1:1,000	路線コード	21-021	道路種別	主要地方道	路線名	鳥取鹿野倉吉線	区間	81-6 ~ 83-1	図面番号	旧道-2
------	-------------	------	---------	-------	--------	------	-------	-----	---------	----	-------------	------	------

L=886m W=6.0~20.9m

終点 東伯郡三朝町大字砂原上古川33-1地先

変更後



株式会社アトリス

「この地図は、建設省国土院院長の承認を得て、同院所管の測量標及び測量成果を
(承認番号) 昭53 中公案 77 号」