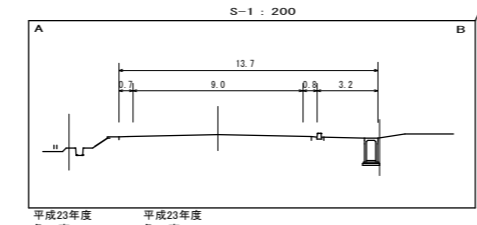
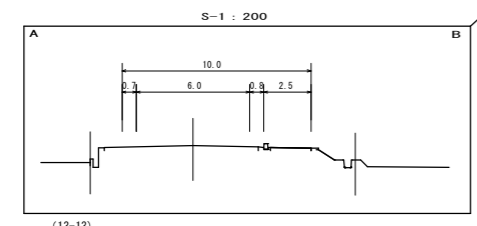
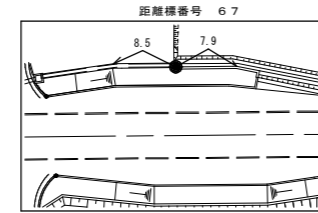
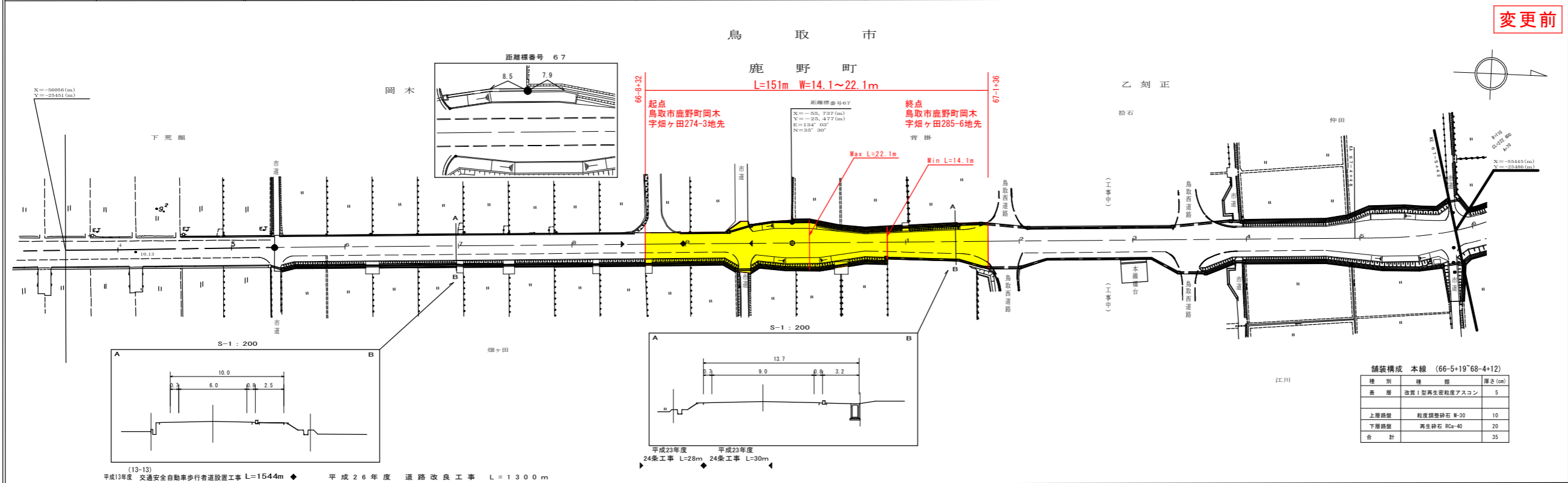


道 路 台 帳 付 図

鳥 取 県

調製年月 平成 27 年 3 月 図面縮尺 1 : 1000 路線コード 21 - 032 道路種別 主要地方道 路線名 郡家鹿野気高線 区間 66-4 ~ 67-5 図面番号 74-69

変更前

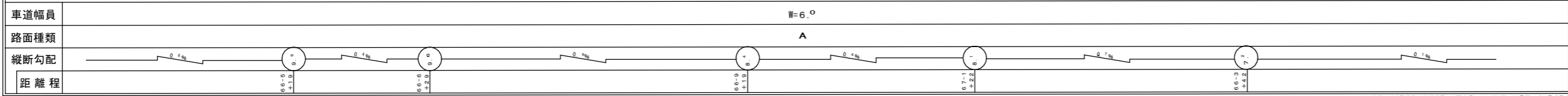


舗装構成 本線 (66-5+19~68-4+12)

種別	種別	厚さ (cm)
表層	改良1型再生密粒度アスコン	5
上層舗装	粒度調整砕石 R-30	10
下層舗装	再生砕石 RCa-40	20
合計		35

平成13年度 交通安全自動車歩行者道設置工事 L=1544m ◆ 平成26年度 道路改良工事 L=1300m

平成23年度 24条工事 L=28m 平成23年度 24条工事 L=30m



株式会社
中田俊二事務所
ティ・エス・プラン

この地図は、建設省国土院の承認を得て、同院所管の測量成果を使用し作成したものである。(承認番号) 昭52 中公第77号