

コースC

course

片道距離 (One-way distance) :
①~⑨:2.9Km ③~⑥:4.1Km

歴史と文化を感じながら、自然の中をのんびりと歩くコース。日本最古のひとつである**①小鴨神社**の三十六歌仙額、**②永昌寺**の十三重の塔と大木、**⑤岩倉城跡**から望む小鴨地域の田園風景、パワースポットでもある**⑨阿蘇山一の瀧**などの見どころがある。



コース距離 Course distance

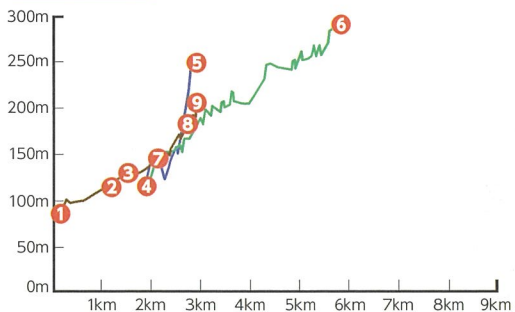
目印間の距離 (Land Mark Distance)

- ①~②: 1.2km ②~③: 0.3km
- ③~④: 0.4km ④~⑤: 0.6km
- ④~⑥: 3.7km ⑤~⑦: 0.6km
- ⑦~⑨: 0.8km

所要時間 Coming and going Time

- ①~⑨往復: 73分 (minutes)
- ③~⑥往復: 103分 (minutes)
- Speed: 4.8km/H


標高 Altitude



小鴨神社
Ogamo Shinto shrine



城山橋
Shiroyama Bridge



案内看板
Guidance signboard



お堂
Temple



阿蘇山一の瀧
Mt. Aso One waterfall



Start
Goal

●ヴェルヴェチア

●小鴨神社社務所

●岩倉公民館

●永昌寺
十三重の塔

●城山橋

●岩倉城跡

●案内看板

●お堂

●阿蘇山一の瀧


永昌寺 十三重の塔
Eishouji Temple - 13 folds of towers



岩倉城登山口
starting point of a mountain climb



展望台
Observation deck



岩倉城跡
The Iwakura ruins of a castle

