

コース A

course

全行程 (All trips) : 9.2km

①ロードステーションにしくらを出発し、②北野神社を過ぎると、滑走路のような直線道路の先に大山、蒜山三座の絶景が広がる。③天神野公民館横の小道を入り、田園風景の中の農道を歩くコースがおすすめです。⑤ロードステーションかみおがも～①ロードステーションにしくら間「花と緑のふれあいロード」は、旧JR倉吉線跡を利用した歩行者・自転車専用道で車椅子での移動も楽にでき、約4kmにわたる桜並木と四季折々の花々が心を癒してくれます。

コース距離 Course distance

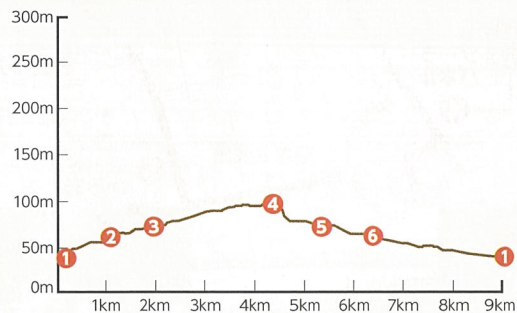
目印間の距離 (Land Mark Distance)

- ①～②: 1.0km ②～③: 0.9km
- ③～④: 2.4km ④～⑤: 1.0km
- ⑤～⑥: 2.0km ⑥～①: 1.9km

所要時間 Time

115分 (minutes)
Speed : 4.8km/H

標高 Altitude




北野神社
Kitano Shinto shrine



天神野公民館
Tenjinno Community center



大山
Mt. Daisen



県道237号線
Road 237



ソーラーパネル
Solar panel



上小鴨公民館
Kamiogamo Kouminkan




ロードステーションにしくら
Nishikura Station trace



ふれあいロード (桜並木)
Row of cherry blossom trees



稲田
Rice field



ふれあいロード (桜並木)
Row of cherry blossom trees



石畳の先には?
In the point of the stone pavement?

