KR02-No.1-1

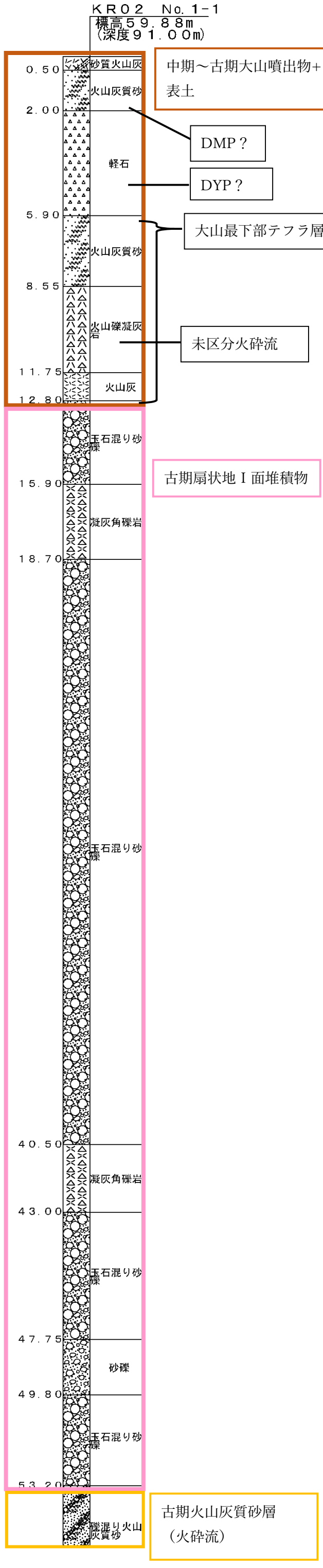
ＫＲ０２　No. １－１
標高５９．８８ｍ
（深度９１．００ｍ）
０．５０
砂質火山灰
火山灰質砂
２．００
軽石
５．９０
火山灰質砂
８．５５
火山礫凝灰岩
１１．７５
火山灰
１２．８０
中期～古期大山噴出物+表土
DMP？
DYP？
大山最下部テフラ層
未区分火砕流
玉石混り砂礫
１５．９０
凝灰角礫岩
１８．７０
古期扇状地Ｉ面堆積物
玉石混り砂礫
４０．５０
凝灰角礫岩
４３．００
玉石混り砂礫
４７．７５
砂礫
４９．８０
玉石混り砂礫
５３．２０
礫混り火山灰質砂
古期火山灰質砂層
（火砕流）



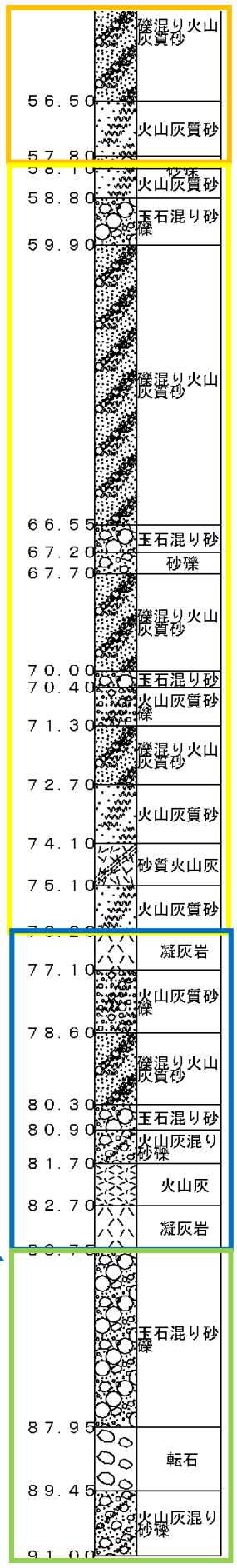

古期火山灰質砂層
（火砕流）

古期河川性火山灰質砂

古期固結粘土及び
凝灰岩層

古期砂礫層（上部）

ストレーナー設置予定区間
KR02-No.1-1 地点のストレーナー区間
GL-84.00～100.00m

KR02-No.2-1



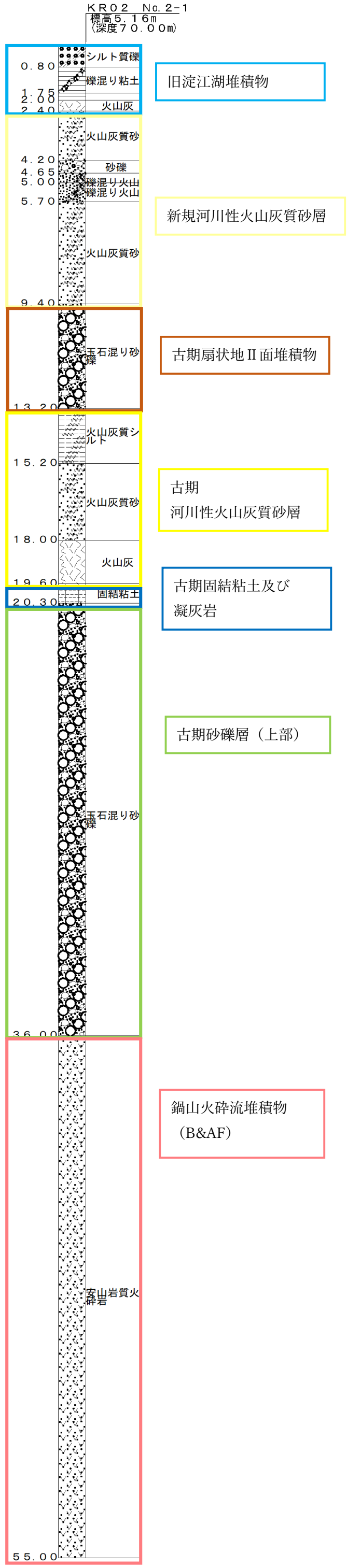
KR02 No.2-1
標高5.16m
(深度70.00m)
0.80
1.75
2.00
2.40
シルト質礫
礫混り粘土
火山灰
旧淀江湖堆積物
4.20
4.65
5.00
5.70
9.40
火山灰質砂
砂礫
礫混り火山
礫混り火山
火山灰質砂
新規河川性火山灰質砂層
13.20
玉石混り砂礫
古期扇状地Ⅱ面堆積物
15.20
18.00
19.60
20.30
36.00
火山灰質シルト
火山灰質砂
火山灰
固結粘土
古期
河川性火山灰質砂層
古期固結粘土及び
凝灰岩
玉石混り砂礫
古期砂礫層（上部）
55.00
安山岩質火砕岩
鍋山火砕流堆積物
（B&AF）



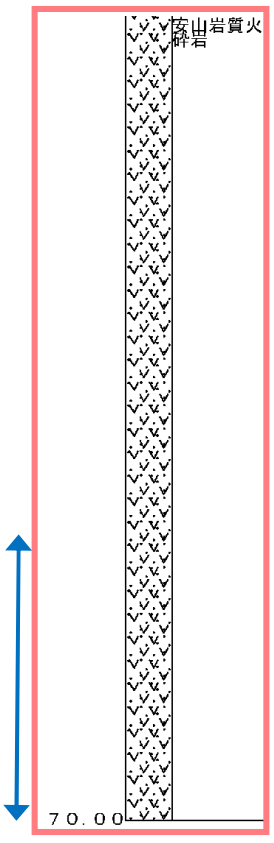

鍋山火砕流堆積物
（B&AF）

ストレーナー設置予定区間
KR02-No.2-1 地点のストレーナー区間
GL-65.00～70.00m

KR02-No.3-1



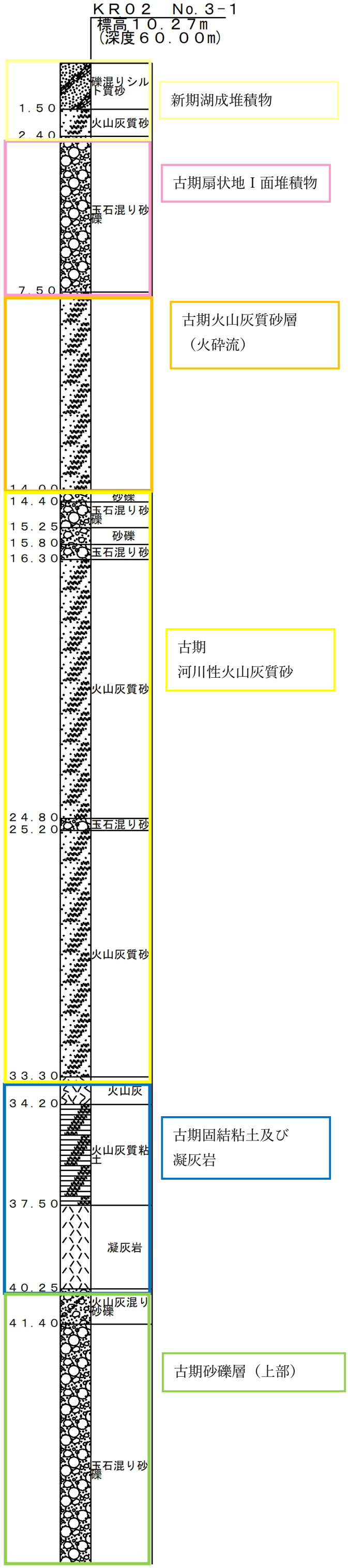
ＫＲ０２　No.３－１
標高１０．２７ｍ
（深度６０．００ｍ）
礫混りシルト質砂
１．５０
火山灰質砂
２．４０
新期湖成堆積物
玉石混り砂礫
７．５０
古期扇状地Ｉ面堆積物
古期火山灰質砂層
（火砕流）
１４．００
１４．４０
砂礫
玉石混り砂礫
１５．２５
１５．８０
砂礫
１６．３０
玉石混り砂礫
火山灰質砂
古期
河川性火山灰質砂
２４．８０
２５．２０
玉石混り砂礫
火山灰質砂
３３．３０
火山灰
３４．２０
火山灰質粘土
古期固結粘土及び
凝灰岩
３７．５０
凝灰岩
４０．２５
火山灰混り砂礫
４１．４０
玉石混り砂礫
古期砂礫層（上部）



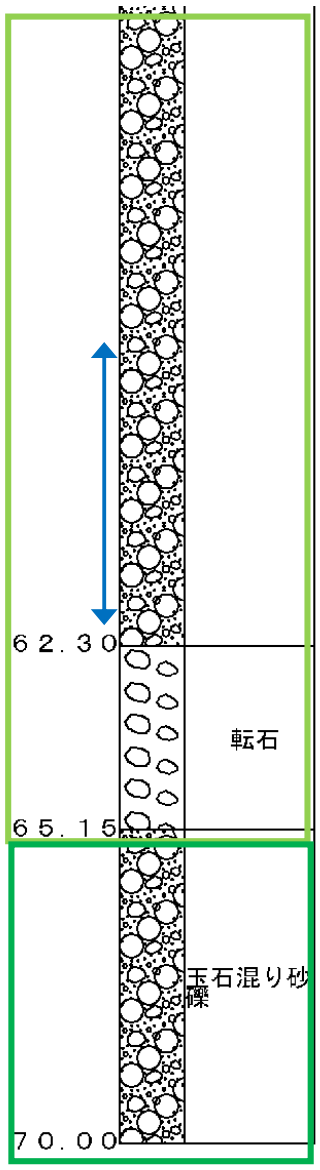

ストレーナー設置予定区間
KR02-No.3-1 地点のストレーナー区間
GL-57.00～62.00m