

鳥取県の水道の現況



(平成30年3月末現在)

鳥取県生活環境部
くらしの安心局水環境保全課

目次

1	水道の普及状況	
	(1) 水道普及率	1
	(2) 水道等種別給水人口	2
2	施設の整備状況	
	(1) 施設数の推移	3
	(2) 規模別施設数	3
3	水道料金の現況	
	(1) 水道料金の概要	4
	(2) 水道料金の比較（口径 13 mm）	4
4	取水・給水の状況	
	(1) 取水量	5
	(2) 取水量の経年変化	5
	(3) 有収率	5
5	市町村別水道普及状況	6
	（図）市町村別水道普及状況	7
	（図）市町村別水道施設数	8
6	管種別布設状況	
	(1) 管種別布設状況	9
	(2) 市町村別布設状況	9
	(3) 上水道管種別布設状況と経年管	10

資料

水道事業一覧（平成 29 年度末現在）

- 1 上水道
- 2 簡易水道
- 3 専用水道
- 4 飲料水供給施設等

1 水道の普及状況

(1)水道普及率

ア 現況

(平成30年3月31日現在)

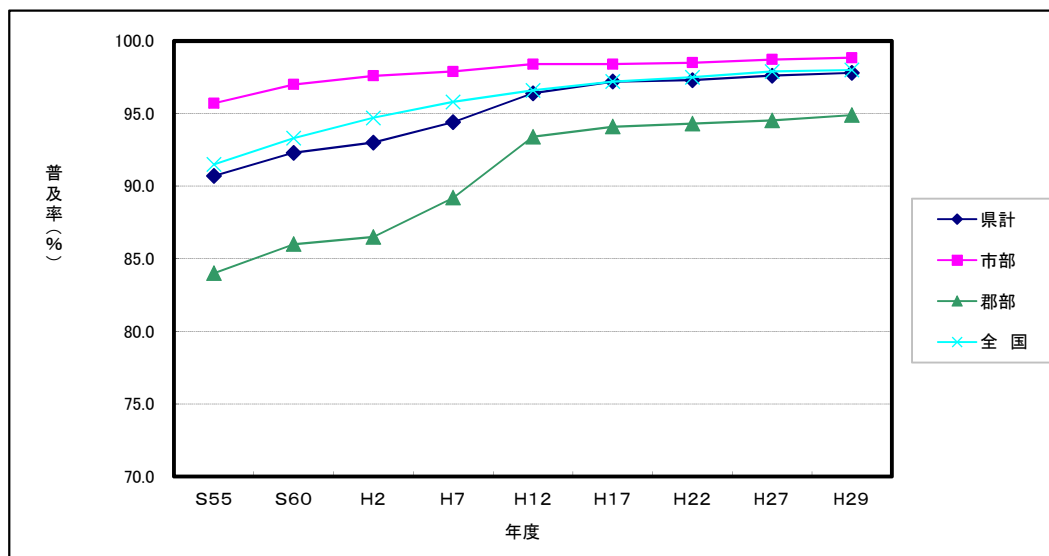
総人口	給水人口	普及率
567,437	555,017	97.8%

イ 推移

(単位:人、%)

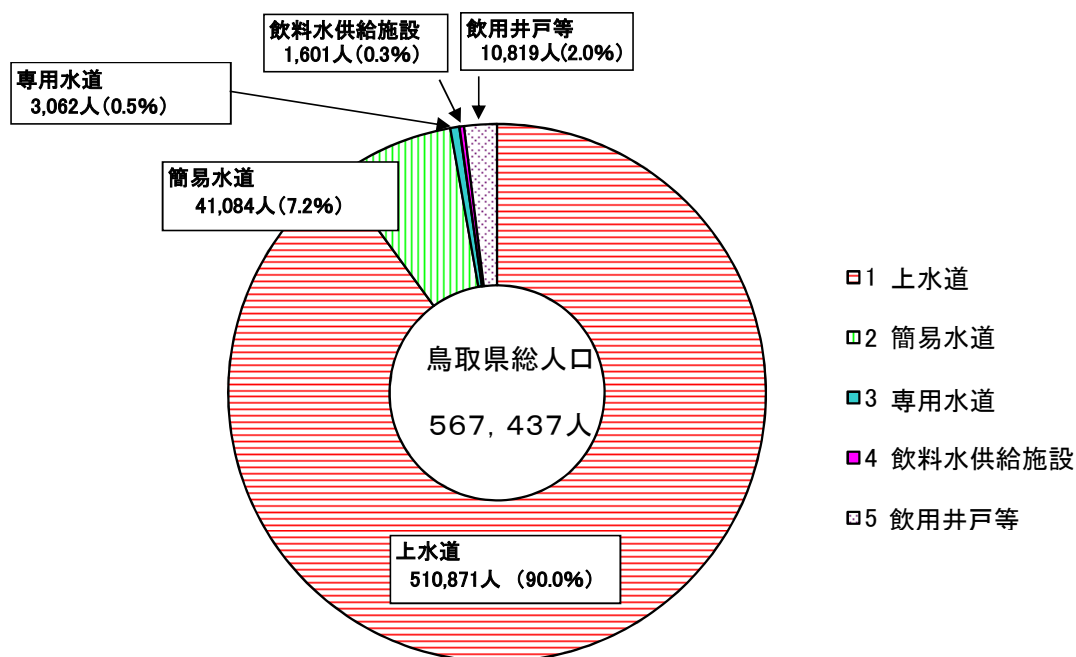
年度末		S50	S55	S60	H2	H7	H12	H17	H22	H27	H29
県計	総人口	589,779	609,031	618,957	622,174	621,848	621,027	613,684	595,795	576,278	567,437
	給水人口	514,082	552,284	571,408	578,707	587,062	598,950	596,622	580,004	562,524	555,017
	普及率	87.2	90.7	92.3	93.0	94.4	96.4	97.2	97.3	97.6	97.8
市部	総人口	329,969	347,082	357,214	364,700	370,773	376,600	441,364	433,179	423,728	418,466
	給水人口	311,906	332,162	346,341	355,784	363,074	370,535	434,461	426,614	418,320	413,654
	普及率	94.5	95.7	97.0	97.6	97.9	98.4	98.4	98.5	98.7	98.9
郡部	総人口	259,810	261,949	261,743	257,474	251,075	244,427	172,320	162,616	152,550	148,971
	給水人口	202,896	220,122	225,067	222,923	223,988	228,415	162,161	153,390	144,204	141,363
	普及率	78.1	84.0	86.0	86.6	89.2	93.4	94.1	94.3	94.5	94.9
全国	普及率	87.6	91.5	93.3	94.7	95.8	96.6	97.2	97.5	97.9	98.0

水道普及率の推移



(2)水道等種別給水人口

ア 現況(施設別給水人口割合)



イ 給水人口の推移

年度末		S55	S60	H2	H7	H12	H17	H22	H27	H29
上水道	人	415,862	437,995	450,163	458,562	471,114	487,450	482,952	474,034	510,871
	%	68.3	70.8	72.3	73.7	75.8	79.4	81.1	82.3	90.0
簡易水道	人	126,369	124,464	121,232	121,197	122,453	104,212	93,100	85,326	41,084
	%	20.7	20.1	19.5	19.6	19.7	17.0	15.6	14.8	7.2
専用水道	人	10,053	8,949	7,312	6,773	5,383	4,960	3,952	3,164	3,062
	%	1.7	1.4	1.2	1.1	0.9	0.8	0.7	0.5	0.5
飲料水供給施設	人	13,179	14,043	12,951	11,883	5,942	4,134	3,569	2,400	1,601
	%	2.2	2.3	2.1	1.9	1.0	0.7	0.6	0.4	0.3
飲用井戸等	人	43,568	33,506	30,516	22,903	16,135	12,928	12,222	11,354	10,819
	%	7.1	5.4	4.9	3.7	2.6	2.1	2.0	2.0	2.0
合計	人	609,031	618,957	622,174	621,848	621,027	613,684	595,795	576,278	567,437
	%	100	100	100	100	100	100	100	100	100

※ 飲料水供給施設とは、給水人口が50人以上100人以下の水道施設。

2 施設の整備状況

(1)施設数の推移

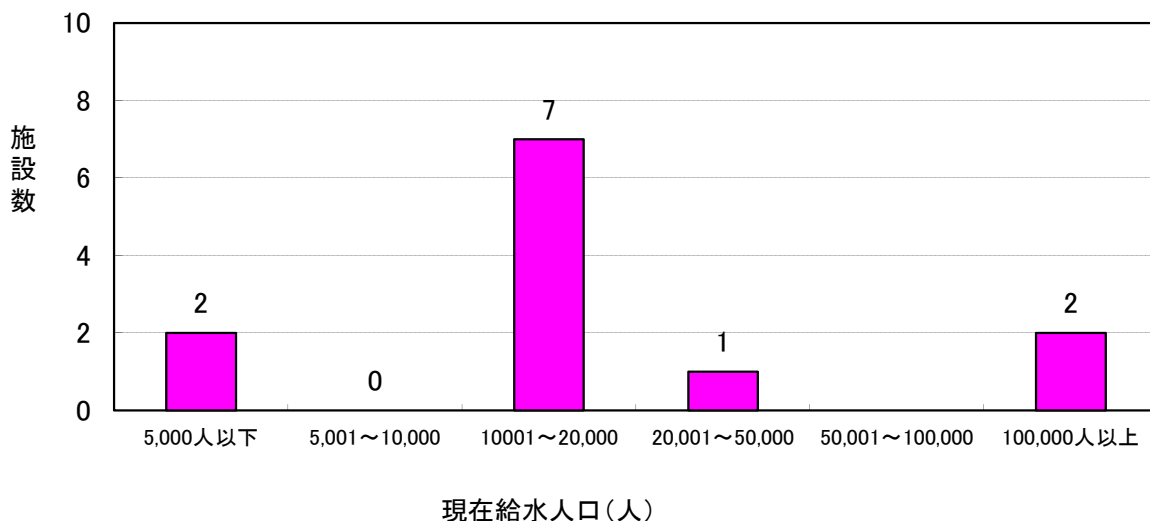
(単位:施設)

年度末	S50	S55	S60	H2	H7	H12	H17	H22	H27	H29
上水道	17	17	18	18	18	19	14	14	14	12
簡易水道	274	273	278	271	269	256	206	199	193	96
専用水道	51	48	40	43	43	30	35	35	36	35
飲料水供給施設	215	182	202	179	169	85	63	54	38	28
合計	557	520	538	511	499	390	318	302	281	171

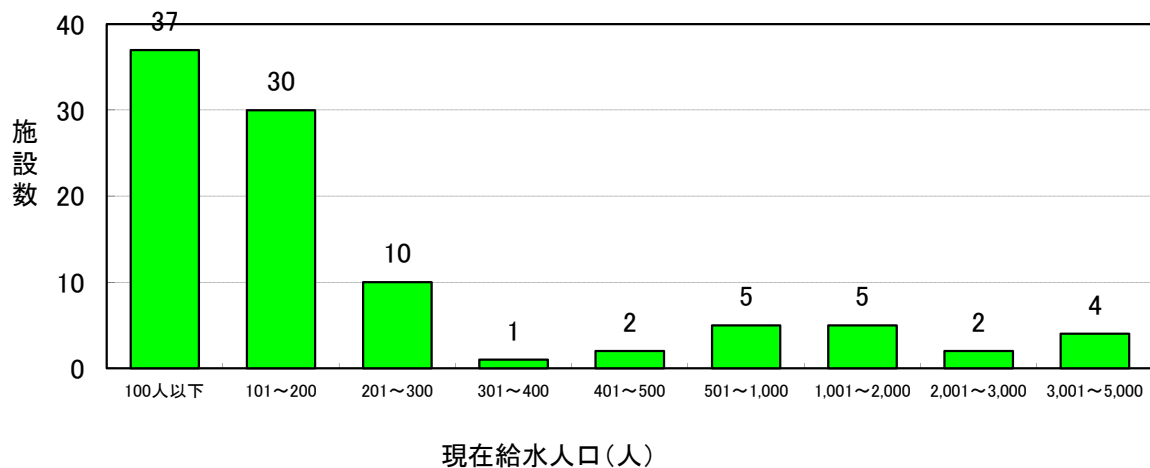
(注)1 飲料水供給施設は、給水人口が50人以上、100人以下の給水施設の合計である。
2 簡易水道施設数には、建設中のものを含む。

(2)規模別施設数

ア 上水道施設における現在給水人口別施設数



イ 簡易水道施設における現在給水人口別施設数

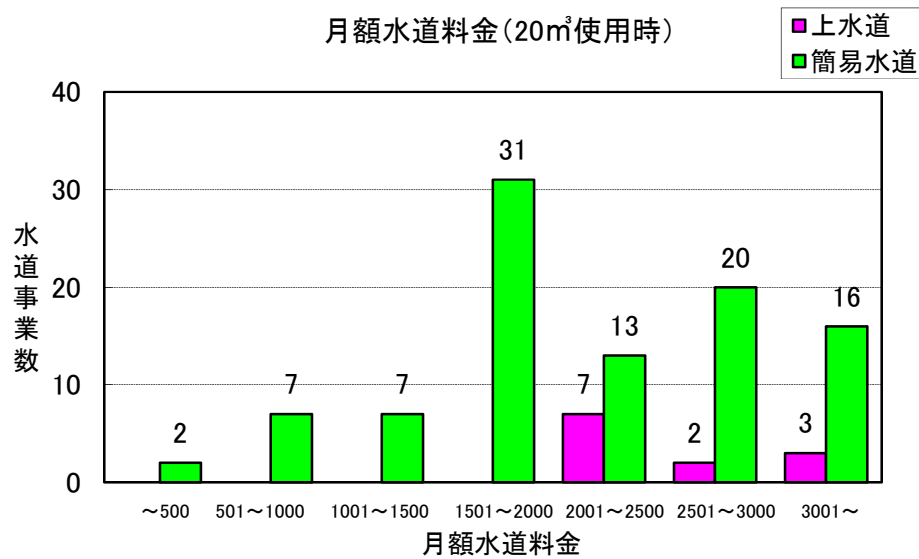
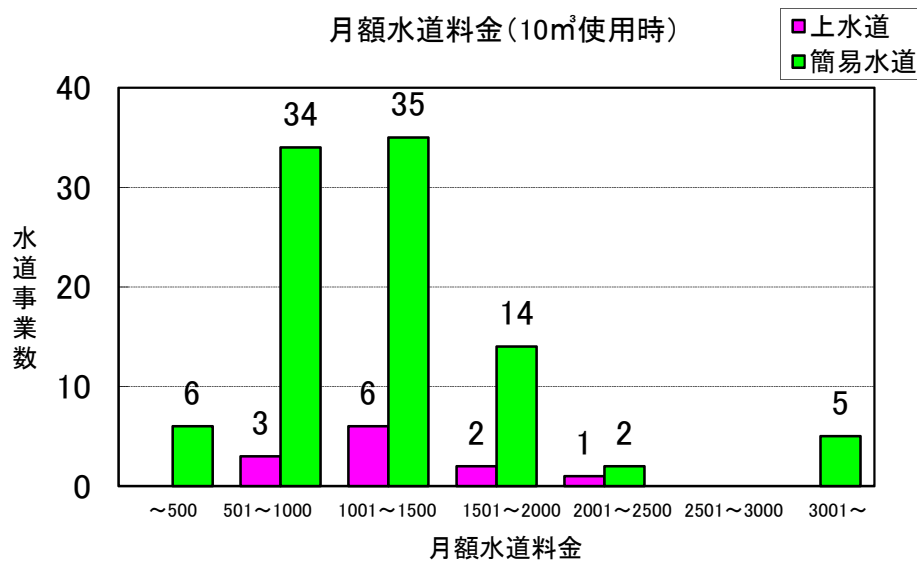


3 水道料金の現況

(1) 水道料金の概要

	月使用水量	鳥取県			全国平均 (平成29年度)
		最低料金(円)	最高料金(円)	平均(円)	
上水道	10m ³	864	2,050	1,291	1,553
	20m ³	2,028	3,780	2,607	3,226
簡易水道	10m ³	300	3,690	1,252	1,357
	20m ³	300	4,390	2,179	—

(2) 水道料金の比較(口径13mm)



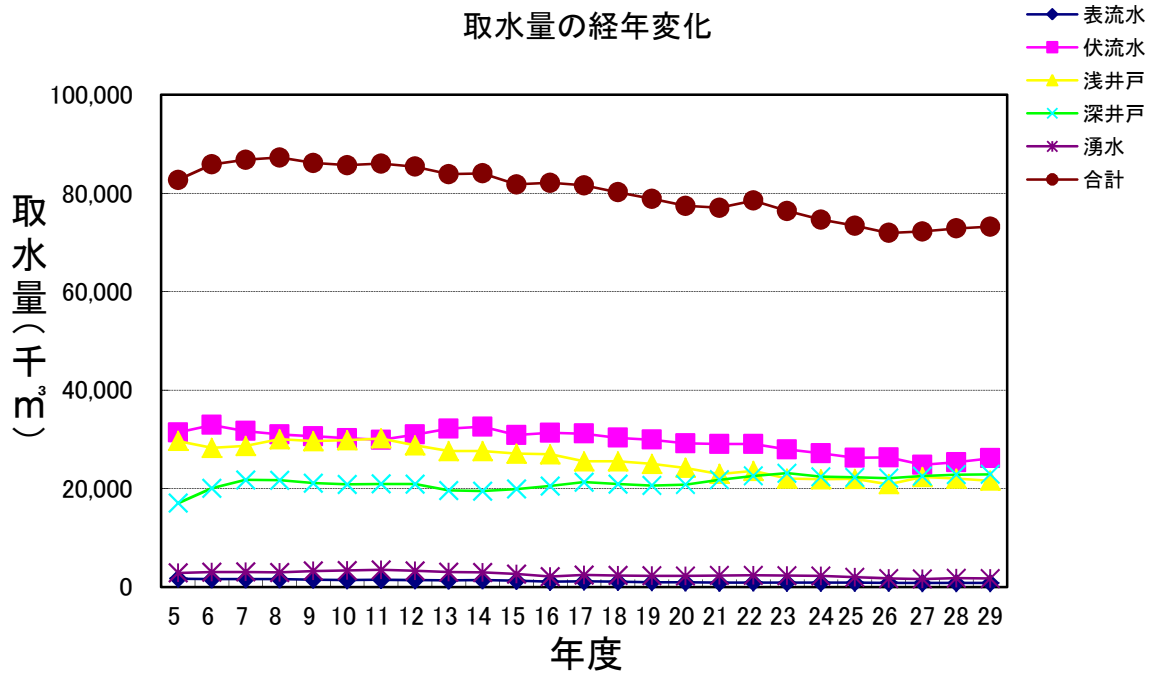
4 取水・給水の状況

(1) 取水量(平成29年度実績)

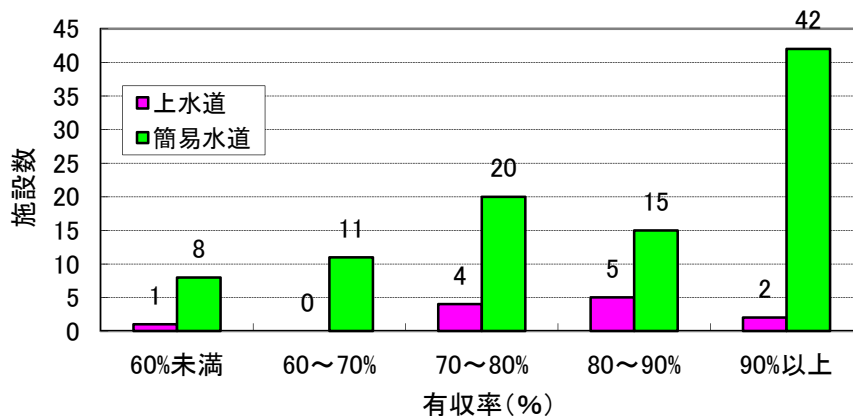
(単位:千m³、%)

水源種別	上水道		簡易水道		合計	
	取水量	割合	取水量	割合	取水量	割合
表流水	195	0.29	616	11.02	811	1.11
伏流水	25,491	37.71	656	11.75	26,147	35.73
浅井戸	19,114	28.27	2,489	44.57	21,603	29.52
深井戸	21,513	31.82	1,378	24.68	22,891	31.28
湧水	1,290	1.91	445	7.97	1,735	2.37
計	67,603	100.0	5,584	100.0	73,187	100.0

(2) 取水量の経年変化(上水道、簡易水道合計)



(3) 有収率



5 市町村別水道普及状況(総合事務所別)

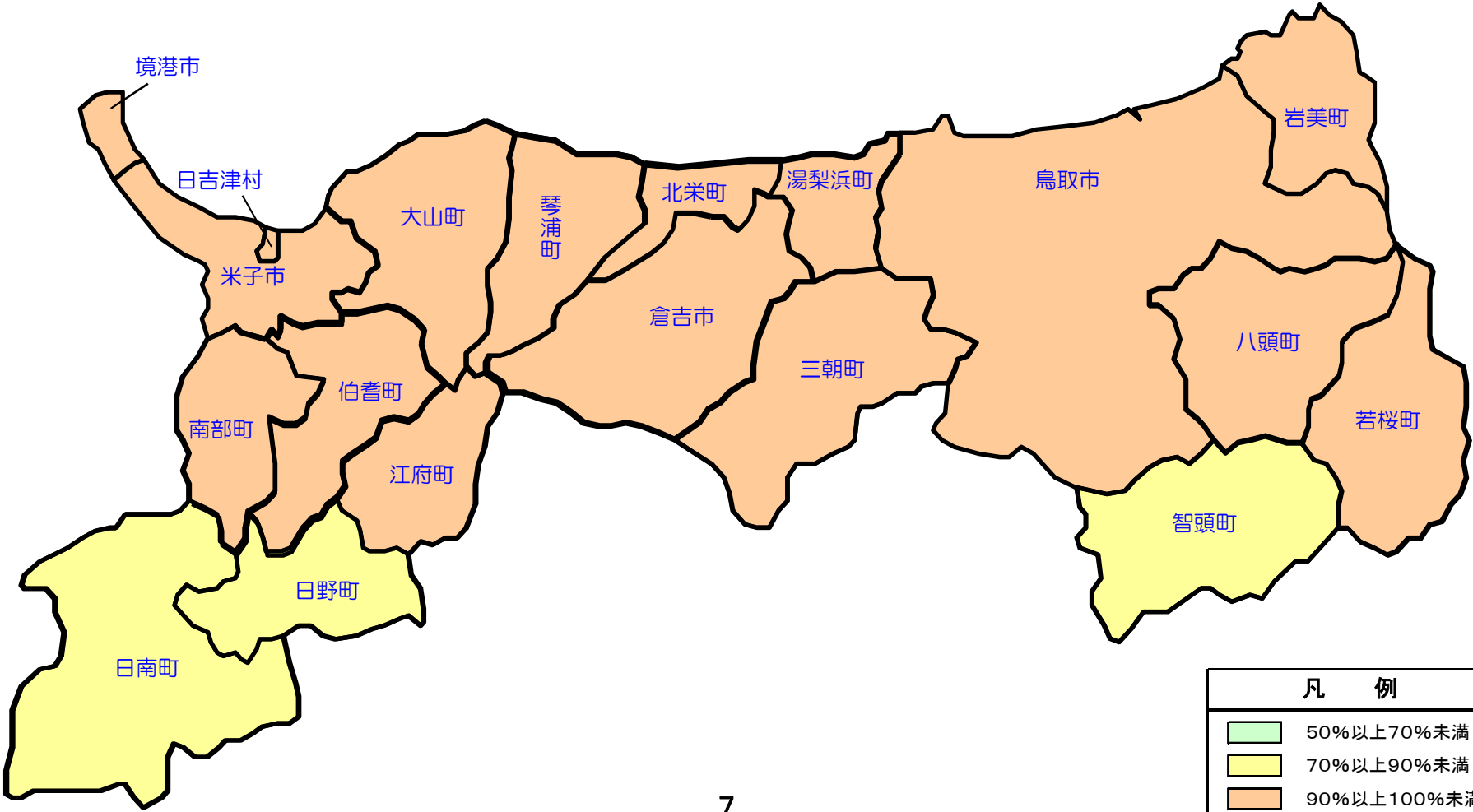
平成30年3月31日現在

区分 市町村名	総人口	上水道		簡易水道		専用水道		計		普及率 (%)	飲料水供給施設		合計		普及率 (%)	
		施設数	給水人口 (人)	施設数	給水人口 (人)	施設数	給水人口 (人)	施設数	給水人口 (人)		施設数	給水人口 (人)	施設数	給水人口 (人)		
		東部	鳥取市	188,739	1	186,650	1	139	2		68	4	186,857	99.0		0
	岩美町	11,719	1	11,520	0	0	0	0	1	11,520	98.3	1	53	2	11,573	98.8
	若桜町	3,305	0	0	13	2,929	2	97	15	3,026	91.6	2	146	17	3,172	96.0
	智頭町	7,154	1	2,501	15	2,103	6	482	22	5,086	71.1	10	588	32	5,674	79.3
	八頭町	17,319	0	0	17	17,073	0	0	17	17,073	98.6	1	56	18	17,129	98.9
	計	228,236	3	200,671	46	22,244	10	647	59	223,562	98.0	14	843	73	224,405	98.3
中部	倉吉市	47,496	1	40,137	7	5,663	2	212	10	46,012	96.9	6	427	16	46,439	97.8
	三朝町	6,616	1	4,618	18	1,521	1	0	20	6,139	92.8	2	117	22	6,256	94.6
	湯梨浜町	16,938	1	13,927	6	2,741	2	168	9	16,836	99.4	0	0	9	16,836	99.4
	琴浦町	17,653	1	16,064	0	0	6	1,268	7	17,332	98.2	1	39	8	17,371	98.4
	北栄町	15,196	1	15,112	0	0	0	0	1	15,112	99.4	0	0	1	15,112	99.4
	計	103,899	5	89,858	31	9,925	11	1,648	47	101,431	97.6	9	583	56	102,014	98.2
西部	米子市	148,005	1	147,363	0	0	7	26	8	147,389	99.6	2	13	10	147,402	99.6
	境港市	34,226	0	33,396	0	0	0	0	0	33,396	97.6	0	0	0	33,396	97.6
	日吉津村	3,545	0	3,530	0	0	1	0	1	3,530	99.6	0	0	1	3,530	99.6
	大山町	16,463	1	14,684	0	0	1	741	2	15,425	93.7	0	0	2	15,425	93.7
	南部町	11,040	1	11,009	0	0	3	0	4	11,009	99.7	0	0	4	11,009	99.7
	伯耆町	11,035	1	10,360	0	0	1	0	2	10,360	93.9	1	57	3	10,417	94.4
	日南町	4,694	0	0	11	3,398	0	0	11	3,398	72.4	0	0	11	3,398	72.4
	日野町	3,209	0	0	7	2,437	0	0	7	2,437	75.9	2	105	9	2,542	79.2
	江府町	3,085	0	0	1	3,080	1	0	2	3,080	99.8	0	0	2	3,080	99.8
	計	235,302	4	220,342	19	8,915	14	767	37	230,024	97.8	5	175	42	230,199	97.8
市計		418,466	3	407,546	8	5,802	11	306	22	413,654	98.9	8	440	30	414,094	99.0
町計		145,426	9	99,795	88	35,282	23	2,756	120	137,833	94.8	20	1,161	140	138,994	95.6
村計		3,545	0	3,530	0	0	1	0	1	3,530	99.6	0	0	1	3,530	99.6
合計		567,437	12	510,871	96	41,084	35	3,062	143	555,017	97.8	28	1,601	171	556,618	98.1

※ 境港市、日吉津村については、米子市より給水。

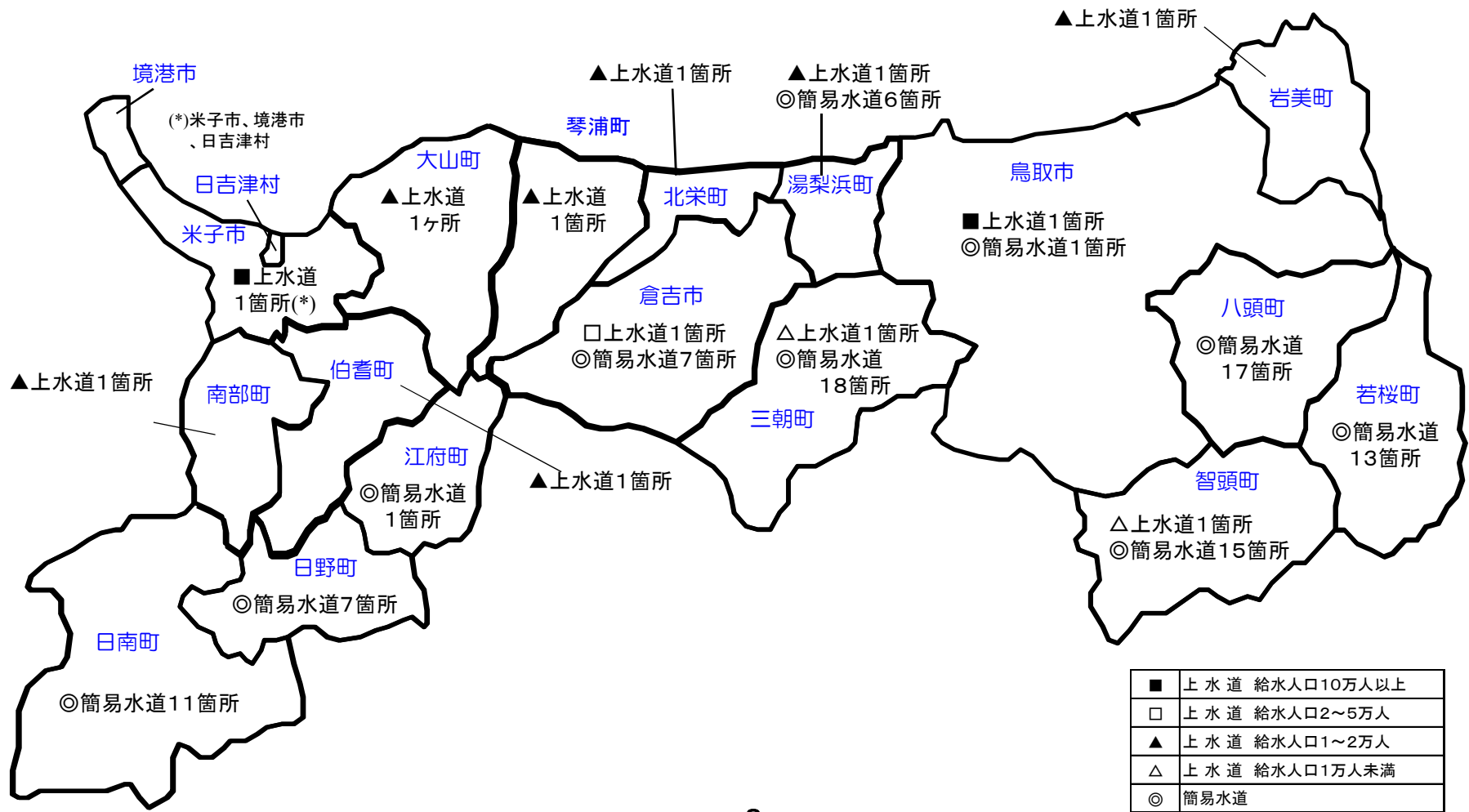
※ 飲料水供給施設とは、給水人口が50人以上100人以下の水道施設。

市町村別水道普及状況



凡 例	
	50%以上70%未満
	70%以上90%未満
	90%以上100%未満
	100%

市町村別水道施設数



6 管種別布設状況

(1)管種別布設状況

管種別	上水道		簡易水道		計	
	延長	割合	延長	割合	延長	割合
鑄鉄管	34,048	0.73	3,145	0.40	37,193	0.68
ダクタイル鑄鉄管	2,007,058	42.86	46,219	5.92	2,053,277	37.58
鋼管	72,842	1.56	17,946	2.30	90,788	1.66
石綿セメント管	35,741	0.76	16,804	2.15	52,545	0.96
硬質塩化ビニル管	2,232,191	47.66	658,764	84.38	2,890,955	52.91
コンクリート管	1,012	0.02	0	0.00	1,012	0.02
鉛管	0	0.00	0	0.00	0	0.00
ポリエチレン管	290,206	6.20	36,283	4.65	326,489	5.98
ステンレス管及びその他 ^(*)	9,987	0.21	1,566	0.20	11,553	0.21
計	4,683,085	100.0	780,727	100.0	5,463,812	100.0

(*)1)管種不明管を含む

(2)市町村別布設状況

市町村名	区分	鑄鉄管	ダクタイル鑄鉄管				鋼管	石綿セメント管	硬質塩化ビニル管	コンクリート管	鉛管	ポリエチレン管	ステンレス管	その他	計 (単位:m)
			耐震型継手有	K型継手等の内、良い地盤に布設	その他	合計									
鳥取市	上水	19,050	427,664	0	458,842	886,506	35,517	0	695,483	356	0	102,335	2,005	0	1,741,252
	簡水	0	-	-	-	0	0	0	1,011	0	0	202	-	0	1,213
岩美町	上水	3,456	16,778	0	10,783	27,561	2,527	105	77,531	0	0	11,214	21	50	122,465
	簡水	0	-	-	-	0	764	10,813	50,367	0	0	7,310	-	0	69,254
智頭町	上水	1,096	252	0	883	1,135	1,005	267	21,970	0	0	1,601	39	0	27,113
	簡水	2,673	-	-	-	70	5,826	4,695	24,559	0	0	0	-	543	38,366
八頭町	簡水	254	-	-	-	24,931	3,753	0	181,473	0	0	7,707	-	0	218,118
倉吉市	上水	6,537	23,158	36,981	96,501	156,640	2,627	0	209,655	0	0	1,529	1,776	0	378,764
	簡水	0	-	-	-	16,093	3,364	1,150	115,390	0	0	1,182	-	0	137,179
三朝町	上水	0	0	0	16,882	16,882	2,176	0	35,268	0	0	2,948	0	0	57,274
	簡水	0	-	-	-	1,530	1,360	0	30,589	0	0	13,448	-	0	46,927
湯梨浜町	上水	1,322	4,007	0	9,179	13,186	1,737	1,157	83,493	0	0	7,967	22	0	108,884
	簡水	27	-	-	-	1,119	633	0	31,491	0	0	700	-	0	33,970
琴浦町	上水	76	265	0	58,093	58,358	2,208	2,677	101,255	0	0	2,073	163	0	166,810
北栄町	上水	0	9,925	0	21,561	31,486	492	271	134,251	0	0	16,767	0	0	183,267
米子市	上水	2,231	138,485	0	617,872	756,357	17,961	100	438,077	314	0	132,431	654	0	1,348,125
大山町	上水	0	0	64	16,291	16,355	705	17,545	168,958	342	0	4,424	44	3,812	212,185
南部町	上水	0	4,415	0	24,674	29,089	786	90	109,456	0	0	5,538	0	1,401	146,360
伯耆町	上水	280	0	1,340	12,163	13,503	5,101	13,529	156,794	0	0	1,379	0	0	190,586
日南町	簡水	0	-	-	-	271	692	0	119,615	0	0	938	-	1,023	122,539
日野町	簡水	191	-	-	-	433	467	146	41,103	0	0	1,022	-	0	43,362
江府町	簡水	0	-	-	-	1,772	1,087	0	63,166	0	0	3,774	-	0	69,799
合計	上水	34,048	624,949	38,385	1,343,724	2,007,058	72,842	35,741	2,232,191	1,012	0	290,206	4,724	5,263	4,683,085
	簡水	3,145	-	-	-	46,219	17,946	16,804	658,764	0	0	36,283	-	1,566	780,727
	計	37,193	-	-	-	2,053,277	90,788	52,545	2,890,955	1,012	0	326,489	4,724	6,829	5,463,812

簡易水道の調査では、ダクタイル鑄鉄管の耐震管継手の有無による区別がないため合計のみ記入。
簡易水道の調査では、ステンレス管の区別が無い場合その他に含まれる。

(3)上水道管種別布設状況と経年管

市町村名 (事業名)	区分	鑄鉄管	ダクタイル 鑄鉄管	鋼 管	石綿 セメント管	硬質塩化 ビニル管	コンクリ ート管	鉛管	ポリエチレ ン管	ステンレス 管	その他	計	石綿管率 経年管率
鳥取市	管延長	19,050	886,506	35,517	0	695,483	356	0	102,335	2,005	0	1,741,252	0.0 %
	経年管	19,050	563,392	32,651	0	450,435	356	0	20,480	66	0	1,086,430	62.4 %
岩美町	管延長	3,456	27,561	2,527	105	77,531	0	0	11,214	21	50	122,465	0.1 %
	経年管	3,456	11,100	905	105	50,781	0	0	0	0	50	66,397	54.2 %
智頭町	管延長	1,096	1,135	1,005	267	21,970	0	0	1,601	39	0	27,113	1.0 %
	経年管	1,095	0	449	267	4,555	0	0	0	0	0	6,366	23.5 %
倉吉市	管延長	6,537	156,640	2,627	0	209,655	0	0	1,529	1,776	0	378,764	0.0 %
	経年管	6,537	91,319	2,596	0	188,070	0	0	0	0	0	288,522	76.2 %
三朝町	管延長	0	16,882	2,176	0	35,268	0	0	2,948	0	0	57,274	0.0 %
	経年管	0	16,881	2,091	0	35,263	0	0	0	0	0	54,235	94.7 %
湯梨浜町	管延長	1,322	13,186	1,737	1,157	83,493	0	0	7,967	22	0	108,884	1.1 %
	経年管	0	2,116	36	1,157	18,309	0	0	0	0	3,129	24,747	22.7 %
琴浦町	管延長	76	58,358	2,208	2,677	101,255	0	0	2,073	163	0	166,810	1.6 %
	経年管	0	43,459	1,571	2,550	32,890	0	0	65	0	230	80,765	48.4 %
北栄町	管延長	0	31,486	492	271	134,251	0	0	16,767	0	0	183,267	0.1 %
	経年管	0	16,252	459	271	44,626	0	0	0	0	0	61,608	33.6 %
米子市	管延長	2,231	756,357	17,961	100	438,077	314	0	132,431	654	0	1,348,125	0.0 %
	経年管	2,231	436,452	15,047	100	304,319	0	0	84	14	0	758,247	56.2 %
大山町	管延長	0	16,355	705	17,545	168,958	342	0	4,424	44	3,812	212,185	8.3 %
	経年管	0	10,280	281	17,545	70,439	0	0	0	0	0	98,545	46.4 %
南部町	管延長	0	29,089	786	90	109,456	0	0	5,538	0	1,401	146,360	0.1 %
	経年管	0	19,906	175	90	58,279	0	0	0	0	4,335	82,785	56.6 %
伯耆町	管延長	280	13,503	5,101	13,529	156,794	0	0	1,379	0	0	190,586	7.1 %
	経年管	0	2,625	2,732	13,483	9,650	0	0	0	0	0	28,490	14.9 %
合計	管延長	34,048	2,007,058	72,842	35,741	2,232,191	1,012	0	290,206	4,724	5,263	4,683,085	0.8 %
	経年管	32,369	1,213,783	59,078	35,568	1,267,621	356	0	23,577	80	7,744	2,640,176	56.4 %

(注)単位:m

(注)経年管:石綿セメント管、鉛管及び布設後20年以上経過した管

(注)その他には、一部管種不明管を含む

水道事業一覽

(平成30年3月末現在)

1 上水道

台帳 番号	市町村名	事業者名	水道名	創設給水開 始年月	現 事 業 計 画			現 在					主な水源の種別 (箇所数)	主な浄水方法 (箇所数)	備考 1日平均 給水量 (m3)
					認可年月日	計画給水 人口 (人)	目標 年度	現在給水人口 (人)	年間給水量 (千m3)	1日最大給水 量 (m3/日)	施設能力 (m3/日)	年間取水量 (千m3)			
001	鳥取市	鳥取市	鳥取市上水道	T 4. 10	H29. 11. 30	188,000	H47	186,650	23,581	76,890	102,709	24,469	千代川伏流水 表流水 浅井戸(21) 深井戸(44) 湧水	消毒(77) 急速ろ過 緩速ろ過 膜ろ過	64,605
002	米子市	米子市	米子市上水道	T15. 4	H29. 3. 30	186,400	H36	184,289	23,135	77,743	107,800	23,440	日野川伏流水 湧水 浅井戸(10) 深井戸(16)	消毒(8) エアレーション, 消石灰	63,384
003	倉吉市	倉吉市	倉吉市上水道	S 7. 4	H24. 3. 30	48,600	H32	40,137	6,052	23,623	31,100	6,052	天神川伏流水 浅井戸(9) 深井戸(4)	消毒(8)	16,581
004	智頭町	智頭町	智頭町上水道	S32. 3	H26. 12. 1	5,010	H27	2,501	482	2,066	2,550	482	千代川伏流水 浅井戸(3)	消毒(3) 急速ろ過 紫外 線照射 除鉄除マンガン	1,321
006	琴浦町	琴浦町	琴浦町上水道	S38. 8	H27. 11. 10	16,401	H36	16,064	1,958	7,751	18,183	1,958	深井戸(16)	消毒(12)	5,364
010	三朝町	三朝町	三朝町上水道	S32. 4	H10. 1. 30	6,000	H18	4,618	920	5,653	7,200	1,034	浅井戸(3)	消毒(2)	2,521
014	岩美町	岩美町	岩美町上水道	S38. 8	H29. 3. 30	11,601	H37	11,520	1,389	5,210	6,281	1,389	蒲生川伏流水 表流水 浅井戸(4) 深井戸(4)	消毒(8) 紫外線照射 除鉄除マンガン 急速ろ過 緩速ろ過	3,805
017	南部町	南部町	南部町上水道	S34. 4	H29. 3. 30	11,074	H37	11,009	1,329	4,596	5,104	1,649	浅井戸(3) 深井戸(11) 湧水	消毒(5) 除マンガン 急 速ろ過	3,641
019	伯耆町	伯耆町	伯耆町上水道	S40. 4	H28. 3. 18	10,666	H36	10,360	1,217	4,677	11,148	1,217	伏流水 深井戸(20)	消毒(24)	3,334
021	湯梨浜町	湯梨浜町	湯梨浜町上水道	S32. 7	H16. 8. 20	15,030	H25	13,927	2,020	7,872	10,113	2,225	深井戸(11) 表流水 伏流水 湧水	消毒(5) 緩速ろ過 急速 ろ過 除鉄除マンガン	5,534
022	北栄町	北栄町	北栄町上水道	H17. 10	H23. 1. 13	16,037	H31	15,112	1,806	6,766	9,018	1,806	浅井戸(1) 深井戸(7)	消毒(6)	4,948
023	大山町	大山町	大山町上水道	H29. 4	H29. 3. 30	14,885	H37	14,684	1,859	6,697	9,330	1,859	浅井戸(5) 深井戸(26)	消毒(22)	5,093
合計	12	12	12			529,704		496,187	65,748	229,544	320,536	67,580			180,132

(注) 分水量については、一日最大給水量及び一日平均給水量には含むが、年間給水量には含まない。

2 簡易水道（その1）

市町村名	事業者名	水道統計番号	事業名	創設給水開始年月日	現事業計画		現在				主な水源（箇所数）	主な浄水方法（箇所数）	1日平均給水量（m ³ /日）	
					認可年月日	計画給水人口（人）	現在給水人口（人）	年間給水量（m ³ ）	実績1日最大給水量（m ³ /日）	施設能力（m ³ /日）				年間取水量（m ³ ）
鳥取市	小別所地区	60	小別所地区	S31.4.1	S30.8.10	150	139	12,138	34	38	12,138	湧水 (1)	消毒のみ (1)	33
小 計 (1 事業)						150	139	12,138	34	38	12,138	(1)	(1)	33
若桜町	若桜町	1	若桜地区	S34.3.1	S54.8.16	3,700	1,899	356,891	1754	2425	356,891	表流水 (1) 伏流水 (1) 浅井戸 (1)	消毒のみ (2) 緩速ろ過 (1)	978
	若桜町	2	吉川地区	S33.4.1	H19.3.30	265	165	21,973	86	86	21,973	深井戸 (2)	消毒のみ (2)	60
	若桜町	3	中原地区	S39.4.1	S38.8.24	560	98	15,052	70	79	15,052	表流水 (1)	緩速ろ過 (1)	41
	若桜町	4	つく米地区	S32.8.1	S46.8.5	770	90	17,744	51	116	17,744	湧水 (1)	消毒のみ (1)	49
	若桜町	5	小船地区	S39.4.1	S52.2.7	320	103	12,424	60	63	12,424	伏流水 (2)	消毒のみ (1)	34
	若桜町	6	諸鹿地区	S36.4.1	S47.6.24	285	40	4,999	23	57	4,999	表流水 (1)	緩速ろ過 (1)	14
	若桜町	7	湖見地区	S34.11.1	S58.10.4	114	34	3,042	24	28	3,042	表流水 (1)	緩速ろ過 (1)	8
	若桜町	8	栢原地区	S30.4.1	H6.3.31	101	48	4,588	25	30	4,588	浅井戸 (1)	消毒のみ (1)	13
	若桜町	9	岩屋堂地区	S44.4.1	S43.9.5	190	44	4,597	28	40	4,597	伏流水 (1)	消毒のみ (1)	13
	若桜町	10	糸白見地区	S45.4.1	S44.9.29	268	114	11,104	53	90	11,104	伏流水 (1)	消毒のみ (1)	30
	若桜町	11	屋堂羅地区	S53.4.1	S52.6.28	200	101	9,057	43	90	9,057	深井戸 (1)	消毒のみ (1)	25
	若桜町	12	赤松地区	H10.4.1	H11.3.30	238	123	7,834	30	164	7,834	深井戸 (1)	急速ろ過 (1)	21
	若桜町	13	大野地区	H12.2.1	H10.1.19	136	70	6,519	30	54	6,519	浅井戸 (1)	消毒のみ (1)	18
小 計 (13 事業)						7,147	2,929	475,824	2,277	3,322	475,824	(17)	(16)	1,304
智頭町	智頭町	1	山郷	S34.4.9	S32.7.8	1,600	522	63,627	183	240	63,627	表流水 (4)	消毒のみ (4)	174
	智頭町	2	芦津	S32.4.14	S56.8.5	400	210	25,671	74	100	25,671	伏流水 (2)	消毒のみ (2)	70
	智頭町	3	市瀬	S38.12.31	H18.10.6	220	92	5,258	15	198	5,258	浅井戸 (1)	消毒のみ (1)	14
	智頭町	4	南方	S38.12.29	H17.4.4	369	131	12,380	36	55	12,380	伏流水 (1)	消毒のみ (1)	34
	智頭町	5	惣地	S35.1.25	S34.8.4	370	137	9,393	27	56	9,393	湧水 (1)	消毒のみ (1)	26
	智頭町	7	穂見	S40.11.13	S40.6.1	180	80	5,621	16	27	5,621	伏流水 (1)	消毒のみ (1)	15
	智頭町	8	大屋	S36.2.3	S35.8.13	250	126	7,964	23	38	7,964	表流水 (1)	消毒のみ (1)	22
	智頭町	9	野原	S35.3.15	S34.8.4	250	103	6,776	20	30	6,776	湧水 (1)	消毒のみ (1)	19
	智頭町	10	毛谷	S36.2.9	S35.8.13	220	94	6,549	19	33	6,549	表流水 (1)	消毒のみ (1)	18
	智頭町	11	篠坂	S44.1.15	S43.9.5	110	42	3,669	11	17	3,669	伏流水 (1)	消毒のみ (1)	10
	智頭町	12	郷原	S34.3.25	S59.6.14	347	188	15,695	45	109	15,695	浅井戸 (2)	消毒のみ (2)	43
	智頭町	13	浅見	S39.11.20	S59.6.16	169	89	10,932	31	49	10,932	浅井戸 (1)	消毒のみ (1)	30
	智頭町	14	大呂	S36.4.13	S59.6.14	222	111	7,791	22	44	7,791	浅井戸 (1)	消毒のみ (2)	21
	智頭町	15	山ノ上	S34.4.9	S53.5.17	135	72	6,407	18	49	6,407	浅井戸 (1)	消毒のみ (1)	18
	波多地区	16	波多	S30.9.15	S30.8.9	240	106	6,999	20	36	7,053	表流水 (1)	消毒のみ (1)	19
小 計 (15 事業)						5,082	2,103	194,732	560	1,081	194,786	(20)	(21)	534
八頭町	八頭町	1	明辺	S30.11.1	S30.8.3	280	14	1,561	9	42	1,561	湧水 (1)	消毒のみ (1)	4
	八頭町	2	山志谷	S33.11.1	S32.11.1	101	14	1,572	9	15	1,572	湧水 (2)	消毒のみ (2)	4
	八頭町	3	落岩・麻生	S60.3.1	H15.4.4	291	242	14,605	91	110	14,605	浅井戸 (1)	消毒のみ (1)	40
	八頭町	4	福地・野町	S29.3.1	H4.7.6	370	230	25,531	154	207	25,531	深井戸 (1)	消毒のみ (1)	70
	八頭町	5	花原	S32.10.1	S41.5.7	116	93	5,099	22	17	5,099	伏流水 (1)	消毒のみ (1)	14
	八頭町	6	池田	S33.12.1	H8.2.27	280	223	26,564	87	84	26,564	浅井戸 (1)	消毒のみ (1)	73
	八頭町	7	郡家第1	S57.4.1	H7.3.31	4,370	4,658	557,724	2444	2188	557,724	浅井戸 (2)	消毒のみ (2)	1,528
	八頭町	8	郡家第2	S59.5.1	H12.3.24	4,000	3,336	358,215	1566	1622	358,215	浅井戸 (1)	消毒のみ (3)	981
	八頭町	9	大御門	H5.5.1	H3.3.25	1,020	718	68,060	307	544	68,060	浅井戸 (1)	消毒のみ (1)	186
	八頭町	10	船岡地区外	S48.9.1	H10.3.26	4,120	2,946	314,207	1350	1328	314,207	浅井戸 (4)	消毒のみ (4)	861
	八頭町	11	隼	S30.12.1	H9.5.1	787	522	107,764	503	483	107,765	浅井戸 (1)	消毒のみ (1)	295
	八頭町	12	福井	S62.4.1	S60.12.5	210	131	15,939	82	93	15,939	浅井戸 (1)	消毒のみ (1)	44
	八頭町	13	日下部	S36.4.1	H4.6.10	420	231	29,733	134	126	29,733	浅井戸 (1)	消毒のみ (1)	81
	八頭町	14	八東	S61.4.1	H28.3.22	4,463	2,980	385,454	2093	1787	385,454	表流水 (2) 浅井戸 (3)	消毒のみ (3) 緩速ろ過 (1)	1,056
	八頭町	15	用呂	S49.2.2	H28.3.22	190	154	21,863	133	73	21,863	浅井戸 (1)	消毒のみ (1)	60
	八頭町	16	島南	S41.4.1	S40.6.29	762	375	48,705	214	225	48,705	表流水 (1)	消毒のみ (1)	133
	八頭町	17	日田	S30.12.1	S30.8.6	500	206	24,379	107	225	24,379	表流水 (1)	消毒のみ (1)	67
小 計 (17 事業)						22,280	17,073	2,006,975	9,305	9,169	2,006,976	(26)	(27)	5,499

市町村名	事業者名	水道統計番号	水事業名	創設給水開始年月日	現事業計画		現在				主な水源 (箇所数)	主な浄水方法 (箇所数)	1日平均給水量 (m ³ /日)	
					認可年月日	計画給水人口 (人)	現在給水人口 (人)	年間給水量 (m ³)	実績1日最大給水量 (m ³ /日)	施設能力 (m ³ /日)				年間取水量 (m ³)
倉吉市	倉吉市	1	関金	S29.8.1	H15.8.22	4,500	3,129	547,519	2076	3983	547,519	伏流水 (1) 浅井戸 (3) 湧水 (2)	消毒のみ (3) 膜ろ過 (1)	1,500
	倉吉市	2	久米	S35.4.1	H12.3.24	2,370	1,827	301,750	1300	1300	301,750	浅井戸 (1) 深井戸 (3) 浄水受水 (1)	消毒のみ (3)	827
	倉吉市	3	富海	S36.4.1	S61.5.2	220	158	8,989	47	80	8,989	浅井戸 (1)	消毒のみ (1)	25
	倉吉市	4	今在家	S43.4.1	H3.12.4	128	77	11,481	38	38	11,481	深井戸 (1)	消毒のみ (1)	31
	倉吉市	5	大河内	S39.4.1	H10.10.9	235	114	10,650	42	42	10,650	深井戸 (1)	消毒のみ (1)	29
	倉吉市	6	服部	S37.4.1	S36.3.29	420	83	8,628	33	63	8,628	浅井戸 (1)	消毒のみ (1)	24
	倉吉市	7	岩倉	H9.4.1	H7.3.31	141	104	10,914	87	87	10,914	浅井戸 (1)	消毒のみ (1)	30
			小計 (7事業)			8,014	5,492	899,931	3,623	5,593	899,931	(16)	(12)	2,466
三朝町	三朝町	1	中津	S37.10.1	S37.8.2	180	2	122	1	27	240	湧水 (1)	消毒のみ (1)	0.3
	三朝町	2	神倉	S31.11.1	S31.7.27	135	57	4,217	15	27	9,855	湧水 (1)	消毒のみ (1)	12
	三朝町	3	東小鹿	S33.3.10	S32.8.1	330	96	6,125	22	49	17,855	湧水 (3)	消毒のみ (1)	17
	三朝町	4	西小鹿	S52.3.26	S51.7.5	221	118	9,479	33	33	12,045	湧水 (1)	消毒のみ (1)	26
	三朝町	5	高橋	S48.1.11	S47.9.1	187	74	7,404	26	28	10,220	湧水 (1)	消毒のみ (1)	20
	三朝町	6	坂本	S58.5.21	S56.12.8	317	186	16,134	57	128	46,720	湧水 (1)	消毒のみ (1)	44
	三朝町	7	小河内	H6.4.1	H5.3.11	155	114	9,659	34	80	29,200	湧水 (1)	消毒のみ (1)	26
	三朝町	8	下谷・福田	S36.12.1	H15.9.9	103	91	9,411	34	38	13,870	湧水 (1)	消毒のみ (1)	26
	三朝町	9	湯谷	S36.1.1	S35.8.13	200	74	7,058	25	30	10,950	湧水 (1)	消毒のみ (1)	19
	三朝町	10	助谷	S46.1.1	S45.8.7	183	104	9,849	27	27	9,855	湧水 (1)	消毒のみ (1)	27
	三朝町	11	久原	S45.3.26	S44.9.29	160	71	6,668	24	24	8,760	湧水 (1)	消毒のみ (1)	18
	三朝町	12	曹源寺	S35.2.11	S34.8.4	220	126	11,737	33	33	12,045	湧水 (1)	消毒のみ (1)	32
	三朝町	13	木地山	S36.12.1	S55.10.20	143	44	3,826	14	29	10,585	湧水 (1)	消毒のみ (1)	10
	三朝町	14	加谷	S36.1.6	S35.8.13	200	91	6,418	23	30	10,950	湧水 (1)	消毒のみ (1)	18
	三朝町	15	穴鴨	S33.3.7	S58.5.16	265	163	17,992	64	87	23,075	湧水 (1)	消毒のみ (1)	49
	三朝町	16	田代	S42.12.13	S42.6.21	120	10	1,036	4	18	6,570	湧水 (1)	消毒のみ (1)	3
	三朝町	17	下畑	S36.9.29	S36.8.22	200	23	2,442	9	30	10,950	湧水 (1)	消毒のみ (1)	7
	三朝町	18	下西谷	S37.12.19	S37.8.2	200	77	6,055	22	30	10,950	湧水 (1)	消毒のみ (1)	17
			小計 (18事業)			3,519	1,521	135,632	467	748	254,695	(20)	(18)	372
湯梨浜町	湯梨浜町	1	浜地区	S33.3.1	S33.3.1	180	116	13,005	40	50	13,005	浅井戸 (1)	消毒のみ (1)	36
	湯梨浜町	2	泊	S33.3.1	H14.3.13	2,316	1,747	180,087	920	1190	183,126	深井戸 (4)	消毒のみ (2)	493
	湯梨浜町	3	原地区	S57.2.1	H7.3.22	330	185	50,960	240	394	50,960	深井戸 (2)	消毒のみ (2)	140
	湯梨浜町	4	宇谷地区	S37.12.1	H15.6.24	700	550	72,316	263	295	72,316	浅井戸 (1)	消毒のみ (1)	198
	湯梨浜町	5	白石地区	S41.3.1	H16.12.17	150	72	9,564	41	70	9,564	深井戸 (1) 湧水 (1)	消毒のみ (1) 緩速ろ過 (1)	26
	湯梨浜町	6	羽衣石区	H9.1.27	H7.1.30	143	71	10,740	46	92	10,740	深井戸 (1)	消毒のみ (1)	29
			小計 (6事業)			3,819	2,741	336,672	1,550	2,091	339,711	(11)	(9)	922
日南町	日南町	1	多里	S35.10.1	H20.3.26	622	469	55,951	197	259	59,957	表流水 (2)	急速ろ過 (1) 活性炭 (1)	153
	日南町	3	笠木	H7.4.1	H5.3.31	310	166	13,240	55	178	13,240	深井戸 (1)	消毒のみ (1)	36
	日南町	4	茶屋	S40.4.1	H14.6.25	420	250	26,950	94	146	26,950	深井戸 (1)	消毒のみ (1)	74
	日南町	5	日野上・生山	S40.4.1	H26.3.27	1,340	1,231	183,623	539	551	184,623	深井戸 (1) 伏流水 (1)	消毒のみ (1) 急速ろ過 (1)	503
	日南町	6	花口	H8.4.1	H6.6.21	228	136	16,599	62	124	16,599	深井戸 (1)	消毒のみ (1)	45
	日南町	7	石見	S36.4.1	H8.3.29	980	429	52,212	187	271	52,212	浅井戸 (1) 深井戸 (1)	消毒のみ (1)	143
	日南町	8	中石見	S52.4.1	S51.4.1	260	121	11,051	38	42	11,051	浅井戸 (1)	消毒のみ (1)	30
	日南町	9	下石見	S8.4.1	H5.6.7	422	279	34,720	99	42	34,720	浅井戸 (1)	消毒のみ (1)	95
	日南町	10	福栄	S39.4.1	H8.3.22	388	202	31,913	88	42	31,913	深井戸 (1)	消毒のみ (1)	87
	日南町	11	猪子原	S38.4.1	H7.8.8	102	12	698	2	15	698	深井戸 (1)	消毒のみ (1)	2
	日南町	12	白谷	H14.6.1	H12.8.22	170	103	8,620	28	51	8,620	深井戸 (1)	消毒のみ (1)	24
			小計 (11事業)			5,242	3,398	435,577	1,389	1,721	440,583	(13)	(12)	1,193
日野町	日野町	1	根雨地区	S34.3.20	H11.9.20	1,750	1,229	256,201	998	1530	257,731	伏流水 (1)	急速ろ過 (1)	702
	日野町	2	黒坂地区	S30.9.1	H19.10.3	816	605	88,275	374	340	88,615	伏流水 (1) 深井戸 (1)	消毒のみ (1) 急速ろ過 (1)	242
	日野町	3	下榎地区	S37.2.25	H15.12.22	430	293	40,268	137	188	40,456	深井戸 (2)	消毒のみ (1)	110
	日野町	4	下黒坂地区	S46.3.25	H13.11.20	101	79	7,348	26	30	7,378	深井戸 (1)	消毒のみ (1)	20
	日野町	5	板井原地区	S39.12.25	H15.4.24	105	55	3,493	26	59	3,552	深井戸 (1)	消毒のみ (1)	10
	日野町	6	上菅地区	S33.6.30	H17.5.18	161	97	8,464	29	48	8,512	深井戸 (1)	消毒のみ (1)	23
	日野町	8	金持地区	H14.2.1	H13.4.11	150	79	4,852	22	45	4,897	深井戸 (1)	消毒のみ (1)	13
			小計 (7事業)			3,513	2,437	408,901	1,612	2,240	411,141	(9)	(8)	1,120
江府町	江府町	11	江府町	S32.8.1	H29.3.30	3,065	3,080	526,198	2319	3158	553,899	湧水 (3) 伏流水 (3) 深井戸 (10)	消毒のみ (20)	1,442
			小計 (1事業)			3,065	3,080	526,198	2,319	3,158	553,899	(16)	(20)	1,442
合計			96事業			61,681	40,774	5,420,442	23,102	29,123	5,577,546	(148)	(143)	14,851

2 簡易水道 (その2)

水道 採番 番号	市町村名	水道事業名	計画給水 人口 (人)	給水区域 内人口 (人)	現在給水 人口 (人)	計画1日 最大給水 量 (m ³)	計画1日 最大取水 量 (m ³)	年間 取水量 (m ³)	年間取水量内訳						年間 給水量 (m ³)	年間給水量内訳				有効率 (%)	有収率 (%)	実績1日最 大給水量 (m ³)	実績1日平 均給水量 (m ³)	10m ³ 当 使用料 (円)	
									自流		伏流水	浅井戸	深井戸	浄水受水		湧水	有収水量		無効水量						無効水量
									(m ³)	(m ³)	(m ³)	(m ³)	(m ³)	(m ³)		(m ³)	(m ³)	(m ³)	(m ³)						(m ³)
60	鳥取市	小別所地区	150	139	139	34	38	12,138	0	0	0	0	0	0	12,138	12,138	12,000	0	13	125	99.0	98.9	34	33	1,000
		小 計	150	139	139	34	38	12,138	0	0	0	0	0	12,138	12,138	12,000	0	13	125	99.0	98.9	34	33	1,000	
1	若桜町	若桜地区	3,700	1,899	1,899	2,425	2,525	356,891	219,000	64,492	73,399	0	0	0	356,891	243,807	0	0	113,084	68.3	68.3	1,754	978	1,260	
2	若桜町	吉川地区	265	165	165	86	86	21,973	0	0	0	21,973	0	0	21,973	19,925	0	0	2,048	90.7	90.7	86	60	1,925	
3	若桜町	中原地区	560	98	98	79	79	15,052	15,052	0	0	0	0	0	15,052	14,426	0	0	626	95.8	95.8	70	41	895	
4	若桜町	つく米地区	770	90	90	116	116	17,744	0	0	0	0	0	17,744	17,744	15,342	0	0	2,402	86.5	86.5	51	49	1,215	
5	若桜町	小船地区	320	103	103	63	63	12,424	0	12,424	0	0	0	0	12,424	10,643	0	0	1,781	85.7	85.7	60	34	895	
6	若桜町	諸鹿地区	285	40	40	57	57	4,999	4,999	0	0	0	0	0	4,999	3,572	0	0	1,427	71.5	71.5	23	14	895	
7	若桜町	湧見地区	114	34	34	28	28	3,042	3,042	0	0	0	0	0	3,042	2,538	0	0	504	83.4	83.4	24	8	895	
8	若桜町	栃原地区	101	48	48	30	30	4,588	0	0	4,588	0	0	0	4,588	4,293	0	0	295	93.6	93.6	25	13	3,690	
9	若桜町	岩屋堂地区	190	44	44	40	40	4,597	0	4,597	0	0	0	0	4,597	3,900	0	0	697	84.8	84.8	28	13	1,115	
10	若桜町	朱白見地区	268	114	114	90	90	11,104	0	11,104	0	0	0	0	11,104	7,885	0	0	3,219	71.0	71.0	53	30	1,210	
11	若桜町	屋堂羅地区	200	101	101	50	50	9,057	0	0	9,057	0	0	0	9,057	8,744	0	0	313	96.5	96.5	43	25	3,145	
12	若桜町	赤松地区	238	123	123	164	164	7,834	0	0	0	7,834	0	0	7,834	7,651	0	0	183	97.7	97.7	30	21	3,265	
13	若桜町	大野地区	136	70	70	54	54	6,519	0	0	6,519	0	0	0	6,519	5,404	0	0	1,115	82.9	82.9	30	18	3,615	
		小 計	7,147	2,929	2,929	3,282	3,382	475,824	242,093	92,617	84,506	38,864	0	17,744	475,824	348,130	0	0	127,694	73.2	73.2	2,277	1,304		
1	智頭町	山 郷	1,600	522	522	240	240	63,627	63,627	0	0	0	0	0	63,627	50,265	0	159	13,203	79.2	79.0	183	174	870	
2	智頭町	芦 津	400	210	210	100	100	25,671	0	25,671	0	0	0	0	25,671	17,970	0	64	7,637	70.3	70.0	74	70	430	
3	智頭町	市 瀬	220	92	92	198	198	5,258	0	0	5,258	0	0	0	5,258	3,733	0	13	1,512	71.2	71.0	15	14	700	
4	智頭町	南 方	369	131	131	55	55	12,380	0	12,380	0	0	0	0	12,380	10,523	0	31	1,826	85.3	85.0	36	34	750	
5	智頭町	惣 地	370	137	137	56	56	9,393	0	0	0	0	0	9,393	9,393	6,575	0	23	2,795	70.2	70.0	27	26	1,080	
7	智頭町	穂 見	180	80	80	27	27	5,621	0	5,621	0	0	0	0	5,621	4,216	0	14	1,391	75.3	75.0	16	15	3,240	
8	智頭町	大 屋	250	126	126	38	38	7,964	7,964	0	0	0	0	0	7,964	5,893	0	20	2,051	74.2	74.0	23	22	1,080	
9	智頭町	野 原	250	103	103	30	30	6,776	0	0	0	0	0	6,776	5,082	0	17	1,677	75.3	75.0	20	19	1,620		
10	智頭町	毛 谷	220	94	94	33	33	6,549	6,549	0	0	0	0	0	6,549	4,912	0	16	1,621	75.2	75.0	19	18	1,080	
11	智頭町	篠 坂	110	42	42	17	17	3,669	0	3,669	0	0	0	0	3,669	2,752	0	9	908	75.3	75.0	11	10	2,160	
12	智頭町	郷 原	347	188	188	109	109	15,695	0	0	15,695	0	0	0	15,695	11,771	0	39	3,885	75.2	75.0	45	43	700	
13	智頭町	浅 見	169	89	89	49	49	10,932	0	0	10,932	0	0	0	10,932	6,559	0	27	4,346	60.2	60.0	31	30	430	
14	智頭町	大 呂	222	111	111	44	44	7,791	0	0	7,791	0	0	0	7,791	5,843	0	19	1,929	75.2	75.0	22	21	1,080	
15	智頭町	山ノ上	135	72	72	27	27	6,407	0	0	6,407	0	0	0	6,407	4,805	0	16	1,586	75.2	75.0	18	18	1,290	
16	智頭町	波 多	240	106	106	36	36	7,053	7,053	0	0	0	0	0	7,053	5,306	0	18	1,675	76.1	75.8	20	19	1,000	
		小 計	5,982	2,103	2,103	1,059	1,059	194,786	85,193	47,341	46,083	0	0	16,169	194,732	146,205	0	485	48,042	75.3	75.1	560	534		
1	八頭町	明 辺	280	14	14	42	42	1,561	0	0	0	0	0	1,561	1,561	1,166	0	38	357	77.1	74.7	9	4	300	
2	八頭町	山 志 谷	101	14	14	15	15	1,572	0	0	0	0	0	1,572	561	0	189	822	47.7	35.7	9	4	1,460		
3	八頭町	落岩・麻生	291	242	242	110	110	14,605	0	0	14,605	0	0	0	14,605	13,779	0	321	505	96.5	94.3	91	40	1,460	
4	八頭町	福地・野町	370	230	230	207	207	25,531	0	0	0	25,531	0	0	25,531	21,694	0	408	3,429	86.6	85.0	154	70	1,460	
5	八頭町	花 原	116	93	93	17	17	5,099	0	5,099	0	0	0	0	5,099	4,265	0	108	726	85.8	83.6	22	14	300	
6	八頭町	池 田	280	223	223	84	84	26,564	0	0	26,564	0	0	0	26,564	25,129	0	290	1,145	95.7	94.6	87	73	450	
7	八頭町	郡家第1	4,370	4,658	4,658	2,188	2,188	557,724	0	0	557,724	0	0	0	557,724	555,066	0	1,412	1,246	99.8	99.5	2,444	1,528	1,460	
8	八頭町	郡家第2	4,000	3,336	3,336	1,622	1,622	358,215	0	0	358,215	0	0	0	358,215	219,295	0	8,955	129,965	63.7	61.2	1,566	981	1,460	
9	八頭町	大 御 門	1,020	718	718	544	544	68,060	0	0	68,060	0	0	0	68,060	64,959	0	817	2,284	96.6	95.4	307	186	1,460	
10	八頭町	船岡地区外	4,120	2,946	2,946	1,328	1,328	314,207	0	0	314,207	0	0	0	314,207	258,521	0	3,453	52,233	83.4	82.3	1,350	861	1,460	
11	八頭町	集	787	522	522	483	483	107,765	0	0	107,765	0	0	0	107,764	49,360	0	7,300	51,104	52.6	45.8	503	295	1,460	
12	八頭町	福 井	210	131	131	93	93	15,939	0	0	15,939	0	0	0	15,939	11,080	0	723	4,136	74.1	69.5	82	44	1,460	
13	八頭町	日 下 部	420	231	231	126	126	29,733	0	0	29,733	0	0	0	29,733	19,529	0	357	9,847	66.9	65.7	134	81	1,460	
14	八頭町	八 東	4,463	2,980	2,980	1,787	1,787	385,454	155,224	0	230,230	0	0	0	385,454	284,354	0	2,698	98,402	74.5	73.8	2,093	1,056	1,460	
15	八頭町	用 呂	190	154	154	73	73	21,863	0	0	21,863	0	0	0	21,863	11,443	0	197	10,223	53.2	52.3	133	60	1,460	
16	八頭町	島 南	762	375	375	225	225	48,705	48,705	0	0	0	0	0	48,705	33,147	0	7,596	7,962	83.7	68.1	214	133	390	
17	八頭町	日 田	500	375	206	225	225	24,379	24,379	0	0	0	0	0	24,379	19,015	0	266	5,098	79.1	78.0	107	67	2,000	
		小 計	22,280	17,242	17,073	9,169	9,169	2,006,976	228,308	5,099	1,744,905	25,531	0	3,133	2,006,975	1,592,363	0	35,128	379,484	81.1	79.3	9,305	5,499		

水道 番号	市町村名	水道事業名	計画給水 人口 (人)	給水区域 内人口 (人)	現在給水 人口 (人)	計画1日 最大給水 量 (m ³)	計画1日 最大取水 量 (m ³)	年間 取水量 (m ³)	年間取水量内訳							年間給水量内訳				有効率 (%)	有収率 (%)	実績1日最大 給水量 (m ³)	実績1日平均 給水量 (m ³)	10m3当 使用料 (円)
									年間取水内訳					年間給水量		年間給水量内訳								
									自流 (m ³)	伏流水 (m ³)	浅井戸 (m ³)	深井戸 (m ³)	浄水受水 (m ³)	湧水 (m ³)	給水量 (m ³)	生活用(m ³)	その他(m ³)	無効水量 (m ³)	無効水量 (m ³)					
1	倉吉市	関 金	4,500	3,217	3,129	3,983	3,983	547,519	0	20,768	441,870	0	0	84,881	547,519	375,349	0	83	172,087	68.6	68.6	2,076	1,500	1,060
2	倉吉市	久 米	2,370	1,898	1,827	1,300	1,350	301,750	0	0	3,154	292,916	5,680	0	301,750	179,775	0	77	121,898	59.6	59.6	1,300	827	1,060
3	倉吉市	富 海	220	168	158	80	80	8,989	0	0	8,989	0	0	0	8,989	5,777	0	0	3,212	64.3	64.3	47	25	1,060
4	倉吉市	今 在 家	128	77	77	38	38	11,481	0	0	0	11,481	0	0	11,481	5,928	0	0	5,553	51.6	51.6	38	31	1,060
5	倉吉市	大 河 内	235	115	114	42	42	10,650	0	0	0	10,650	0	0	10,650	9,029	0	0	1,621	84.8	84.8	42	29	1,060
6	倉吉市	服 部	420	83	83	63	63	8,628	0	0	8,628	0	0	0	8,628	7,458	0	0	1,170	86.4	86.4	33	24	1,060
7	倉吉市	岩 倉	141	105	104	87	87	10,914	0	0	10,914	0	0	0	10,914	7,847	0	0	3,067	71.9	71.9	87	30	1,060
小 計			8,014	5,663	5,492	5,593	5,643	899,931	0	20,768	473,555	315,047	5,680	84,881	899,931	591,163	0	160	308,608	65.7	65.7	3,623	2,466	
1	三朝町	中 津	180	2	2	27	27	240	0	0	0	0	0	240	122	117	0	0	5	95.9	95.9	1	0	648
2	三朝町	神 倉	135	57	57	27	27	9,855	0	0	0	0	0	9,855	4,217	4,035	0	0	182	95.7	95.7	15	12	648
3	三朝町	東 小 鹿	330	96	96	49	49	17,855	0	0	0	0	0	17,855	6,125	5,861	0	0	264	95.7	95.7	22	17	648
4	三朝町	西 小 鹿	221	118	118	33	33	12,045	0	0	0	0	0	12,045	9,479	9,071	0	0	408	95.7	95.7	33	26	648
5	三朝町	高 橋	187	74	74	28	28	10,220	0	0	0	0	0	10,220	7,404	7,085	0	0	319	95.7	95.7	26	20	648
6	三朝町	坂 本	317	186	186	128	128	46,720	0	0	0	0	0	46,720	16,134	15,439	0	0	695	95.7	95.7	57	44	648
7	三朝町	小 河 内	155	114	114	80	80	29,200	0	0	0	0	0	29,200	9,659	9,243	0	0	416	95.7	95.7	34	26	648
8	三朝町	下谷・福田	103	91	91	38	38	13,870	0	0	0	0	0	13,870	9,411	9,006	0	0	405	95.7	95.7	34	26	648
9	三朝町	湯 谷	200	74	74	30	30	10,950	0	0	0	0	0	10,950	7,058	6,754	0	0	304	95.7	95.7	25	19	648
10	三朝町	助 谷	183	104	104	27	27	9,855	0	0	0	0	0	9,855	9,849	9,425	0	0	424	95.7	95.7	27	27	648
11	三朝町	久 原	160	71	71	24	24	8,760	0	0	0	0	0	8,760	6,668	6,381	0	0	287	95.7	95.7	24	18	648
12	三朝町	曹 源 寺	220	126	126	33	33	12,045	0	0	0	0	0	12,045	11,737	11,232	0	0	505	95.7	95.7	33	32	648
13	三朝町	木 地 山	143	44	44	29	29	10,585	0	0	0	0	0	10,585	3,826	3,661	0	0	165	95.7	95.7	14	10	648
14	三朝町	加 谷	200	91	91	30	30	10,950	0	0	0	0	0	10,950	6,418	6,142	0	0	276	95.7	95.7	23	18	648
15	三朝町	穴 鴨	265	163	163	87	87	23,075	0	0	0	0	0	23,075	17,992	17,217	0	0	775	95.7	95.7	64	49	648
16	三朝町	田 代	120	10	10	18	18	6,570	0	0	0	0	0	6,570	1,036	991	0	0	45	95.7	95.7	4	3	648
17	三朝町	下 畑	200	23	23	30	30	10,950	0	0	0	0	0	10,950	2,442	2,337	0	0	105	95.7	95.7	9	7	648
18	三朝町	下 西 谷	200	77	77	30	30	10,950	0	0	0	0	0	10,950	6,055	5,794	0	0	261	95.7	95.7	22	17	648
小 計			3,519	1,521	1,521	748	748	254,695	0	0	0	0	0	254,695	135,632	129,791	0	0	5,841	95.7	95.7	467	372	
1	湯梨浜町	浜 地 区	180	116	116	50	50	13,005	0	0	13,005	0	0	0	13,005	12,755	0	0	250	98.1	98.1	40	36	700
2	湯梨浜町	泊	2,316	1,761	1,747	1,190	2,157	183,126	0	0	0	183,126	0	0	180,087	161,405	0	2,223	16,459	90.9	89.6	920	493	998
3	湯梨浜町	原 地 区	330	185	185	282	394	50,960	0	0	0	50,960	0	0	50,960	28,340	0	294	22,326	56.2	55.6	240	140	998
4	湯梨浜町	宇 谷 地 区	700	550	550	263	295	72,316	0	0	72,316	0	0	0	72,316	47,596	0	549	24,171	66.6	65.8	263	198	998
5	湯梨浜町	白 石 地 区	150	72	72	64	70	9,564	0	0	0	7,500	0	8,814	9,564	9,034	0	80	280	97.1	96.2	41	26	708
6	湯梨浜町	羽衣石区	143	74	71	92	92	10,740	0	0	0	10,740	0	0	10,740	10,030	0	60	650	93.9	93.4	46	29	2,200
小 計			3,819	2,758	2,741	1,941	3,058	339,711	0	0	85,321	245,576	0	8,814	336,672	269,330	0	3,206	64,136	81.0	80.0	1,560	922	
1	日南町	多 里	622	492	469	259	259	59,957	59,957	0	0	0	0	0	55,951	46,096	3,282	0	6,573	88.3	88.3	197	153	1,910
3	日南町	笠 木	310	170	166	178	178	13,240	0	0	0	13,240	0	0	13,240	11,768	85	0	1,387	89.5	89.5	55	36	1,910
4	日南町	茶 屋	420	296	250	146	146	26,950	0	0	0	26,950	0	0	26,950	20,187	2,941	0	3,822	85.8	85.8	94	74	1,910
5	日南町	日野上・生山	1,340	1,272	1,231	551	551	184,623	0	160,219	0	24,404	0	0	183,623	110,230	68,060	0	5,333	97.1	97.1	539	503	1,910
6	日南町	花 口	228	137	136	124	124	16,599	0	0	0	16,599	0	0	16,599	11,160	0	0	5,439	67.2	67.2	62	45	1,910
7	日南町	石 見	980	454	429	271	271	52,212	0	0	8,857	43,355	0	0	52,212	42,216	5,045	0	4,951	90.5	90.5	187	143	1,910
8	日南町	中 石 見	260	121	121	42	42	11,051	0	0	11,051	0	0	0	11,051	10,021	26	0	1,004	90.9	90.9	38	30	1,910
9	日南町	下 石 見	422	287	279	223	223	34,720	0	0	34,720	0	0	0	34,720	17,891	13,673	0	3,156	90.9	90.9	99	95	1,910
10	日南町	福 栄	388	211	202	150	150	31,913	0	0	0	31,913	0	0	31,913	16,129	1,095	0	14,689	54.0	54.0	88	87	1,910
11	日南町	猪 子 原	102	12	12	15	15	698	0	0	0	698	0	0	698	633	2	0	63	91.0	91.0	2	2	1,910
12	日南町	白 谷	170	103	103	51	51	8,620	0	0	0	8,620	0	0	8,620	7,976	35	0	609	92.9	92.9	28	24	1,910
小 計			5,242	3,555	3,398	2,010	2,010	440,583	59,957	160,219	54,628	165,779	0	0	435,577	294,307	94,244	0	47,026	89.2	89.2	1,389	1,193	
1	日野町	根雨地区	1,750	1,229	1,229	1,530	1,566	257,731	0	257,731	0	0	0	0	256,201	185,643	0	1,301	69,257	73.0	72.5	998	702	1,290
2	日野町	黒坂地区	816	605	605	462	802	88,615	0	0	0	88,615	0	0	88,275	63,435	0	617	24,223	72.6	71.9	374	242	1,290
3	日野町	下榎地区	430	293	293	200	200	40,456	0	0	0	40,456	0	0	40,268	34,012	0	102	6,154	84.7	84.5	137	110	1,290
4	日野町	下黒坂地区	101	79	79	30	30	7,378	0	0	0	7,378	0	0	7,348	7,156	0	15	177	97.6	97.4	26	20	1,290
5	日野町	板井原地区	105	55	55	31	31	3,552	0	0	0	3,552	0	0	3,493	3,3								

3 専用水道

市町村名	施設名	事業者名等	確認年月日	竣工年月	確認時給水人口(人)	現在給水人口(人)	施設能力(m ³ /日)	原水の種別	浄水施設の種別	備考
鳥取市	旭国際浜村温泉ゴルフ倶楽部	旭国際浜村温泉ゴルフ倶楽部	H14.9.27		0	0	130	自己水源(深)	消毒のみ	
	鷲峯	鷲峰地区	S33.12.1	S34.3	200	68	40	自己水源(湧)	消毒のみ	
小計	2				200	68	170			
若桜町	根安	根安水道組合		S32.4	112	49		自己水源(伏)	消毒のみ	
	香田	香田水道組合		S35.5	120	48		自己水源(伏)	消毒のみ	
小計	2				232	97				
智頭町	新見	新見地区	S33.5.13	S33.1	440	126	66	自己水源(表)	消毒のみ	
	口波多	口波多地区		S31.9	191	77	43	自己水源(表)	消毒のみ	
	慶所	慶所地区		S34.2	155	68	36	自己水源(湧)	消毒のみ	
	東宇塚	東宇塚地区		S34.2	137	71	40	自己水源(湧)	消毒のみ	
	大坪	大坪地区		S33.4	141	64	33	自己水源(湧)	消毒のみ	
	中島	中島地区		S45.12	99	76	15	自己水源(表)	消毒のみ	
小計	6				1,163	482	233			
倉吉市	三江	三江地区	S63.4.30	S63.5	270	142	51	自己水源(深)	消毒のみ	
	桜	桜地区	S51.8.13	S52.7	180	70	30	自己水源(深)	消毒のみ	
小計	2				450	212	81			
三朝町	齊木別館		H22.9.15	H22.10	389	0	136	自己水源(浅)・受水	簡易ろ過	三朝町上水道区域内
小計	1				389	0	136			
湯梨浜町	宇野	宇野地区専用水道組合	S35.10.4	S35.8	350	1	60	自己水源(湧)	消毒のみ	湯梨浜町上水道区域内
	方地	方地地区専用水道組合	S27.10.1	S32.10	300	167	100	自己水源(湧)	消毒のみ	
小計	2				650	168	160			

市町村名	施設名	事業者名等	確認年月日	竣工年月	確認時給水人口(人)	現在給水人口(人)	施設能力(m ³ /日)	原水の種別	浄水施設の種別	備考
琴浦町	川東	川東用水組合		S50.7	465	269	200	自己水源(深)	消毒のみ	
	上郷	上郷用水組合		S51.12	543	343	180	自己水源(深)	消毒のみ	
	別宮	別宮用水組合		S53.12	445	256	138	自己水源(深)	消毒のみ	
	倉坂	倉坂用水組合		S54.4	332	209	158	自己水源(深)	消毒のみ	
	三本杉	三本杉用水組合		S59.4	225	129	97	自己水源(深)	消毒のみ	
	大成	大成用水組合		S55.1	123	62	320	自己水源(深)	消毒のみ	
小計	6				2,133	1,268	1,093			
米子市	皆生温泉病院	医療法人友絃会	H15.12.22	H15.12	300	0	125	自己水源(浅)、受水	膜ろ過、急速ろ過、除マンガン	米子市上水道区域内
	医療法人養和会	医療法人養和会	H22.10.22	S58.4	95	98	665	自己水源(浅、表)、受水	除マンガン	米子市上水道区域内
	介護老人福祉施設なんぶ幸朋苑	社会福祉法人こうほうえん	H16.1.13	H8.8	574	515	150	自己水源(深)、受水	除マンガン	米子市上水道区域内
	介護老人福祉施設よなご幸朋苑	社会福祉法人こうほうえん	H16.1.13	H5.4	278	185	60	自己水源(深)、受水	消毒のみ	米子市上水道区域内
	ファミリー(株)シャトー・おだか	ファミリー株式会社	H23.9.16	H23.9	120	0	173	自己水源(深)・受水	消毒のみ	米子市上水道区域内
	鳥取県立喜多原学園	鳥取県	H18.6.14	S40.12	50	14	100	自己水源(深)	消毒のみ	米子市上水道区域内
	王子製紙(株)米子工場	王子製紙株式会社	H15.6.24	H5.2	1,298	15	558	自己水源(浅)	消毒のみ	米子市上水道区域内
小計	7				2,715	827	1,831			
日吉津村	イオンモール日吉津		H25.9.30	H25.12	3,100	0	405	自己水源(深)、受水	膜ろ過	米子市上水道区域内
小計	1				3,100	0	405			
大山町	大山町開拓専用水道		S40.7.1	S40.7	1,670	741	789	自己水源(湧)	消毒のみ	
小計	1				1,670	741	789			
南部町	西伯病院		H15.6.25	S59.12	383	0	390	受水、自己水源(浅)	消毒のみ	南部町上水道区域内
	とっとり花回廊	鳥取県	H15.1.28	H11.3	20,400	0	500	自己水源(深)	消毒のみ	
	グリーンパーク大山ゴルフ倶楽部	グリーンパーク大山株式会社	H27.3.24	H27.3	140	0	572	自己水源(深)	消毒のみ	
小計	3				20,923	0	1,462			
伯耆町	丸山地区		H16.7.1	S63.7.	5,560	0	1,458	自己水源(深)	消毒のみ	
小計	1				5,560	0	1,458			
江府町	鏡ヶ成集団施設地区	国	H14.9.27	H8.4	2	2	200	自己水源(深)	急速ろ過	
小計	1				2	2	200			
合計	34				39,187	3,865	8,018			

4 飲料水供給施設等

市町村名	給水区域名	現在給水人口(人)	事業主体		維持管理主体	減菌装置有無	備考
			公営	その他			
鳥取市	[双六原]	45		○	地元管理	有	湧水
	[猪子(上土居)]	30		○	地元管理		湧水
	[猪子(奥田組)]	11		○	地元管理		湧水
	[南川]	38		○	地元管理		湧水
	[来目]	35		○	地元管理		伏流水
	[古仏谷]	7		○	地元管理		湧水
	[中]	22		○	地元管理		湧水
	[洞谷(一ツ橋)]	9		○	地元管理		湧水
	[下木原]	19		○	地元管理	有	湧水
	[上荒舟]	24		○	地元管理	有	湧水
	[山手(上山手)]	12		○	地元管理		深井戸
	[枋原]	32		○	地元管理		表流水
	[福園]	36		○	地元管理		湧水
	[安蔵]	18		○	地元管理		表流水
小計	計	14	338	0	14		3
	50人以上計()	(0)	(0)				
	49人未満計 []	[14]	[338]				
岩美町	外邑	53		○	地元管理	有	表流水
	[小田]	46		○	地元管理		表流水
	[大坂]	2		○	地元管理		表流水
	[唐川]	2		○	地元管理		表流水
	[相谷]	12		○	地元管理		表流水
小計	計	5	115	0	5		1
	50人以上計()	(1)	(53)				
	49人以下計 []	[4]	[62]				
若桜町	須澄	69		○	若桜町	有	浅井戸
	大炊・岸野地区	77		○	若桜町	有	浅井戸
	[湯原]	30		○	若桜町	有	湧水
	[落折]	39		○	若桜町	有	伏流水
	[神直]	10		○	地元管理		伏流水
	[長砂]	19		○	地元管理		伏流水
小計	計	6	244	4	2		4
	50人以上計()	(2)	(146)				
	49人以下計 []	[4]	[98]				

市町村名	給水区域名	現在給水人口(人)	事業主体		維持管理主体	滅菌装置有無	備考
			公営	その他			
智頭町	米井	60		○	地元管理		湧水
	酒屋	52		○	地元管理		表流水
	下中村	57		○	地元管理		表流水
	井上	52		○	地元管理		表流水
	下山根	52		○	地元管理		湧水
	石田	73		○	地元管理		湧水
	土師駅前	62		○	地元管理		湧水
	坂原	60		○	地元管理		表流水
	分谷	66		○	地元管理		表流水
	宇波	54		○	地元管理		表流水
	[木下]	37		○	地元管理		表流水
	[下河合]	29		○	地元管理		
	[上河合]	26		○	地元管理		
	[竹ノ内]	34		○	地元管理		湧水
	[栃本(下)]	25		○	地元管理		表流水
	[河津原]	32		○	地元管理		湧水
	[紺屋土居]	34		○	地元管理		湧水
	[天木]	26		○	地元管理		湧水
	[湯屋]	43		○	地元管理		浅井戸
	[宮ノ本]	44		○	地元管理		表流水
	[瓜屋]	37		○	地元管理		湧水
	[戸能]	46		○	地元管理		浅井戸
	[中山根]	33		○	地元管理		表流水
	[栃本(上)]	37		○	地元管理		表流水
	[八河合]	36		○	地元管理	有	浅井戸
	[工屋]	42		○	地元管理		湧水
	[中村]	46		○	地元管理		浅井戸
	[板井原]	8		○	地元管理		表流水
	[香音寺]	21		○	地元管理		湧水
	[十日市]	13		○	地元管理		湧水
	[夏明]	17		○	地元管理		湧水
	[小股]	16		○	地元管理		伏流水
	[三明]	28		○	地元管理		
[水島]	20		○	地元管理		湧水	
[鳥巢]	24		○	地元管理		浅井戸	
[横根]	44		○	地元管理		浅井戸	
小計	計	36	1,386	0	36		1
	50人以上計 (10)	(588)					
	49人以下計 [26]	[798]					
八頭町	中	56		○	地元管理	有	湧水
	[中島]	38		○	地元管理	有	伏流水
	[小島]	32		○	地元管理		伏流水
	[野口]	21		○	地元管理		伏流水
	[赤坂]	24		○	地元管理		伏流水
	[佐崎]	21		○	地元管理		伏流水
	[奥野]	4		○	地元管理		伏流水
	[茂谷]	8		○	地元管理		伏流水
	[清徳]	8		○	地元管理		伏流水
	[小畑団地]	8		○	地元管理		伏流水
	[稗谷]	15		○	地元管理		伏流水
	[姫路]	11		○	八頭町	有	湧水
	小計	計	12	246	1	11	
50人以上計 (1)		(56)					
49人以下計 [11]		[190]					

市町村名	給水区域名	現在給水人口(人)	事業主体		維持管理主体	滅菌装置有無	備考
			公営	その他			
倉吉市	大沢	65		○	地元管理	有	深井戸、伏流水
	岡	83		○	地元管理	有	深井戸
	耳	64		○	地元管理	有	湧水
	中野	70		○	地元管理	有	湧水、深井戸
	大立	84		○	地元管理	有	浅井戸
	悴谷	61		○	地元管理	有	深井戸
	[長谷]	40		○	地元管理	有	深井戸
	[横手]	40		○	地元管理	有	湧水
	[上服部]	38		○	地元管理	有	湧水、伏流水
	[福積]	25		○	地元管理	有	湧水
	[向条]	25		○	地元管理	有	深井戸
	[陰岡]	47		○	地元管理	有	湧水
	[上大立]	44		○	地元管理	有	深井戸
	[野添]	26	○		倉吉市	有	浅井戸
	[福原]	35	○		倉吉市	有	自噴
	[小泉]	17		○	地元管理	有	湧水
	[米富]	28		○	地元管理		湧水
	[堀(陽西・陽中)]	31		○	地元管理		湧水
	[堀(鍛冶屋)]	29		○	地元管理		湧水
	[南堀(清水)]	35		○	地元管理	有	浅井戸
[山口(浅井)]	42		○	地元管理		湧水	
計	21	929	2	19		17	
小計	50人以上計(6)	(427)					
	49人以下計 [15]	[502]					
三朝町	赤松	58	○		三朝町	有	湧水
	大柿	59	○		三朝町	有	湧水
	[井土]	31	○		三朝町	有	湧水
	[俵原]	5	○		三朝町	有	湧水
	[吉原・成]	18	○		三朝町	有	湧水
	[三徳山]	19	○		三朝町	有	深井戸
	[谷谷]	31	○		三朝町	有	湧水
	[鉛山]	5	○		三朝町	有	湧水
	[柿谷・太郎田]	23	○		三朝町	有	湧水
	[実光]	16	○		三朝町	有	湧水
	[笏賀]	19	○		三朝町	有	湧水
	[吉尾]	49	○		三朝町	有	湧水
	[恩地]	38	○		三朝町	有	湧水
	[大谷]	12	○		三朝町	有	湧水
	[三軒屋]	19	○		三朝町	有	湧水
	[上西谷]	24	○		三朝町	有	湧水
	[福本]	7	○		三朝町	有	湧水
	[福山]	12	○		三朝町	有	浅井戸
計	18	445	18	0		18	
小計	50人以上計(2)	(117)					
	49人以下計 [16]	[328]					
湯梨浜町	[筒地]	33	○		湯梨浜町	有	深井戸
	[麻畑]	6		○	地元管理	有	深井戸
計	2	39	1	1		2	
小計	50人以上計(0)	(0)					
	49人以下計 [2]	[39]					
琴浦町	[岩本]	39		○	地元管理	有	深井戸
	[野井倉]	25		○	地元管理	有	湧水
	[野田]	27		○	地元管理	有	湧水
	[牧場]	16		○	地元管理	有	深井戸
計	4	107	0	4		4	
小計	50人以上計(0)	(0)					
	49人以下計 [4]	[107]					

市町村名	給水区域名	現在給水人口(人)	事業主体		維持管理主体	滅菌装置有無	備考
			公営	その他			
米子市	[尾高字浅山]	7	○		米子市	有	深井戸
	[尾高字新良路]	6	○		米子市	有	深井戸
小計	計	13	2	0		2	
	50人以上計 ()	(0)					
	49人以下計 []	[13]					
大山町	[中尾]	46		○	地元管理		深井戸
	[下市駅前]	44		○	地元管理		深井戸
	[赤坂]	19		○	地元管理		深井戸
	[庄田]	16		○	地元管理	有	深井戸
	[樋谷]	12		○	地元管理		深井戸
	[香取]	33		○	地元管理		湧水
	[中槇原]	43		○	地元管理	有	深井戸
	[一の谷]	39		○	地元管理	有	深井戸
	[大谷]	3		○	地元管理	有	深井戸
	[下槇原]	32		○	地元管理	有	深井戸
小計	計	287	0	10		5	
	50人以上計 ()	(0)					
	49人以下計 []	[287]					
伯耆町	大平原	57		○	地元管理	有	深井戸
小計	計	57	0	1		1	
	50人以上計 ()	(1)					
	49人以下計 []	[0]					
日南町	[上原口]	17		○	地元管理		表流水
	[松本]	7		○	地元管理		表流水
	[別所]	15		○	地元管理	有	表流水
	[大宮]	10		○	地元管理	有	表流水
	[尾郷]	17		○	地元管理	有	表流水
小計	計	66	0	5		3	
	50人以上計 ()	(0)					
	49人以下計 []	[66]					
日野町	津地(上)	51	○		地元管理	有	浅井戸
	安原	54	○		地元管理	有	深井戸
	[別所]	25	○		地元管理	有	深井戸
	[諏訪]	12	○		地元管理	有	表流水
	[三土]	28		○	地元管理	有	表流水
小計	計	170	4	1		5	
	50人以上計 ()	(2)					
	49人以下計 []	[65]					
合計	計	4,442	32	109		69	
	50人以上計 ()	(1,549)					
	49人以下計 []	[2,893]					

(注) ()内は現在給水人口が50人以上の施設、[]内は49人以下の施設