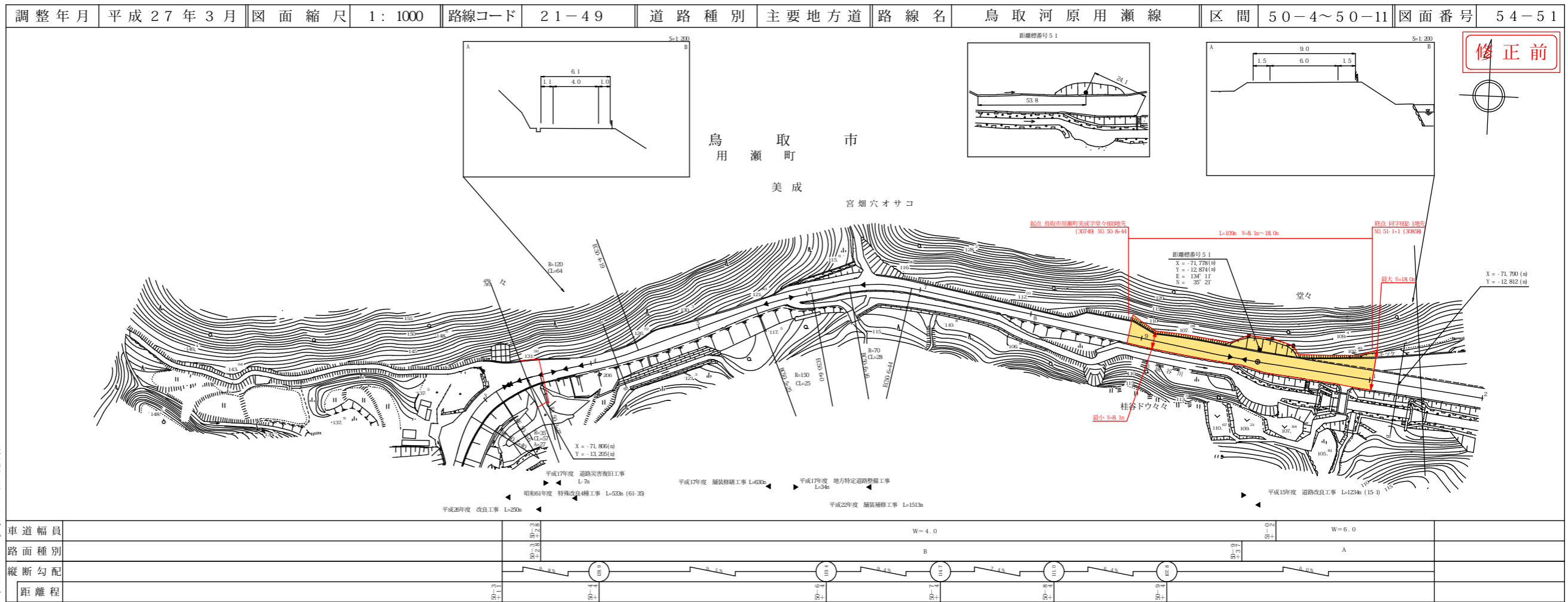


道路台帳付図

鳥取県

路線コード
21-049
路線名
主要地方道 鳥取河原用瀬線

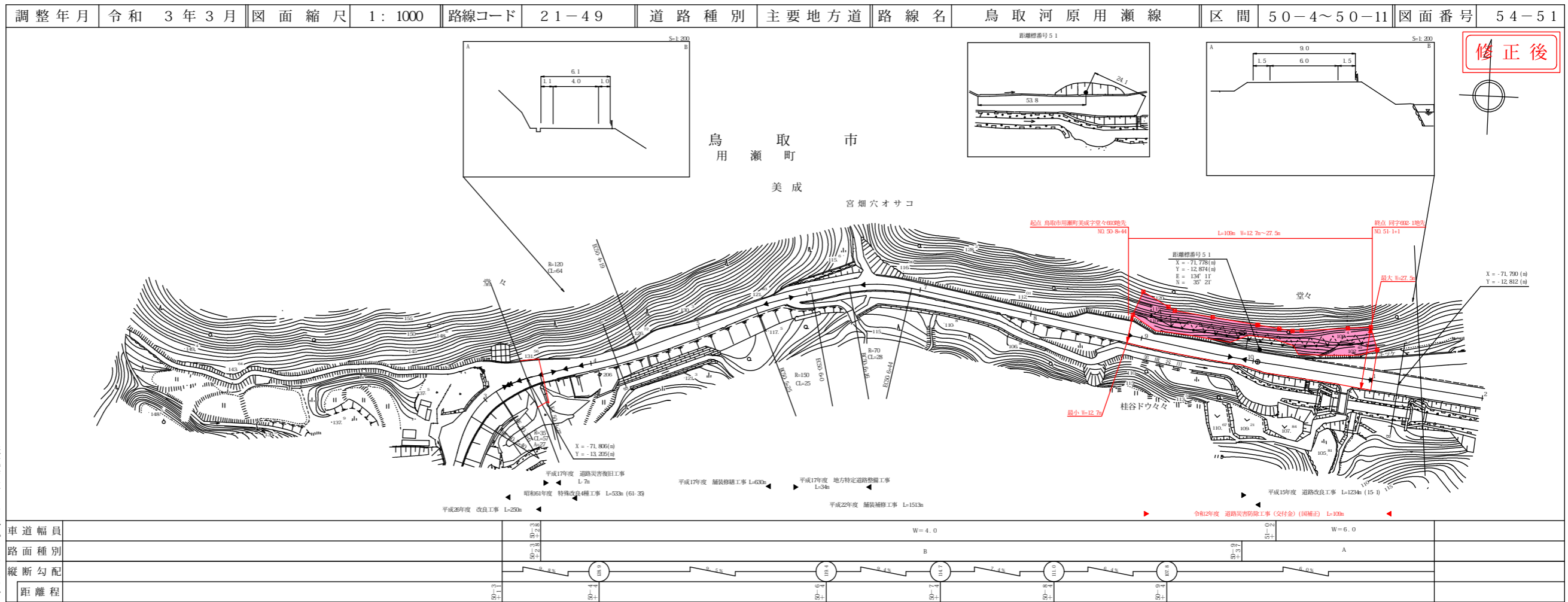
⑬
変更位置
鳥取市用瀬町美成
変更理由
道路災害防除工事



修正前

道路台帳付図

鳥取県



修正後

株式会社 エムスプランニング

株式会社 エムスプランニング

株式会社 アートスペース

この図面は、建設現場に於ける測量結果に基づき、同図面内の測量結果及び測量成果等に基づき作成されたものである。(測量番号) 昭55-中公第44号

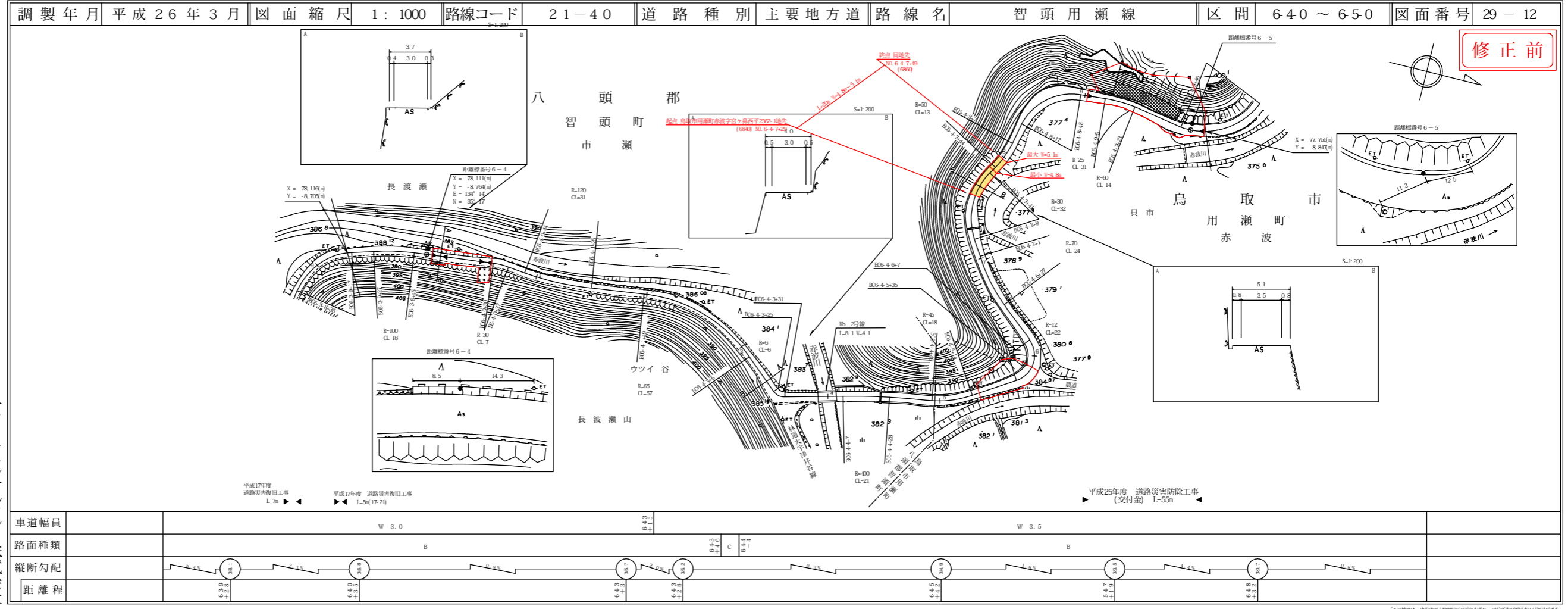
この図面は、建設現場に於ける測量結果に基づき、同図面内の測量結果及び測量成果等に基づき作成されたものである。(測量番号) 昭55-中公第44号

道路台帳付図

鳥取県

路線コード
21-40
路線名
主要地方道 智頭用瀬線

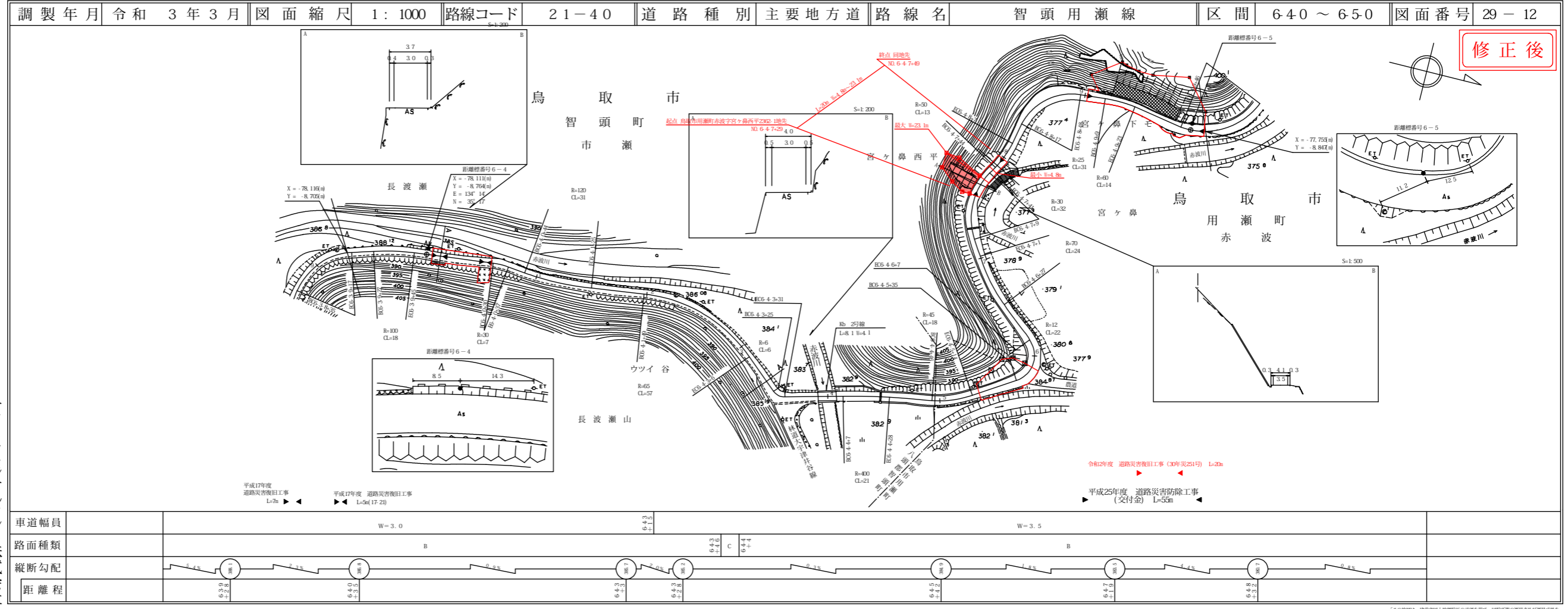
③
変更位置
鳥取市用瀬町赤波
変更理由
道路災害復旧工事
(30年災251号)



サイトウコンサルタント株式会社

道路台帳付図

鳥取県



サイトウコンサルタント株式会社

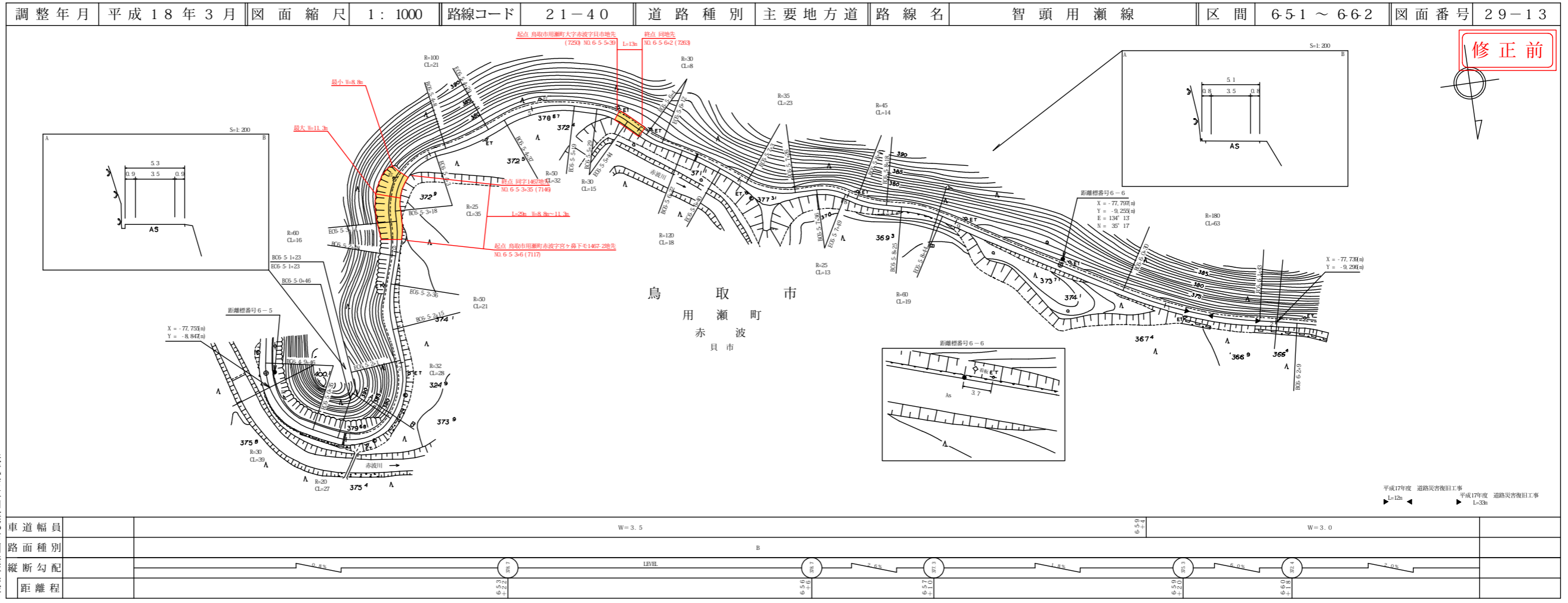
道路台帳付図

鳥取県

路線コード
21-040
路線名
主要地方道 智頭用瀬線

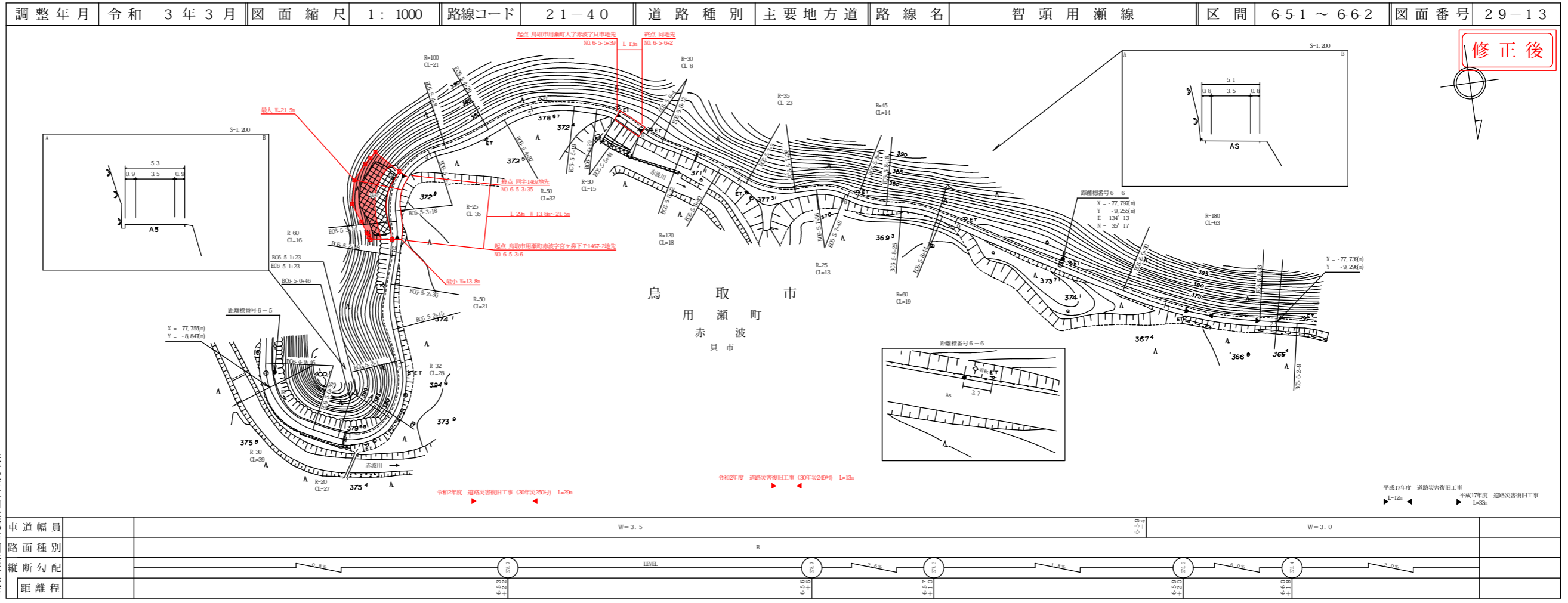
④
変更位置
鳥取市用瀬町赤波
変更理由
道路災害復旧工事(30年災250号)

⑤
変更位置
鳥取市用瀬町赤波
変更理由
道路災害復旧工事(30年災249号)



道路台帳付図

鳥取県

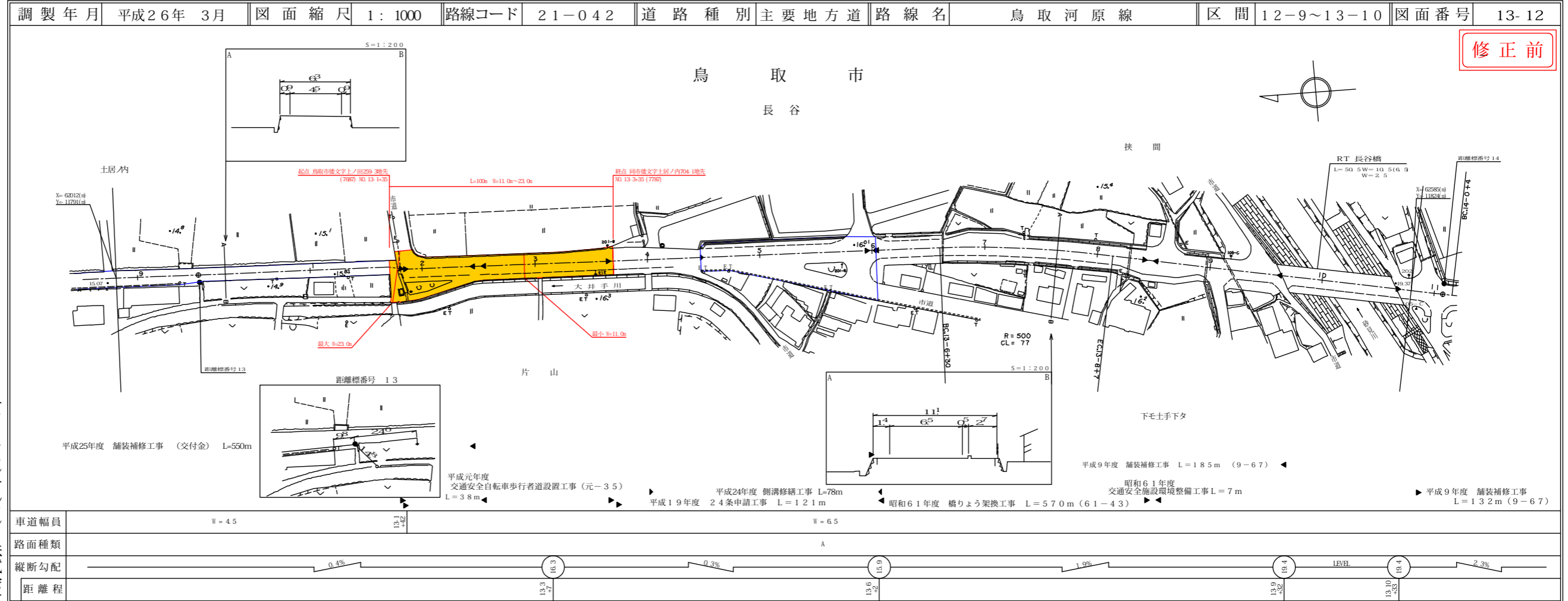


道路台帳付図

鳥取県

路線コード
21-042
路線名
主要地方道 鳥取河原線

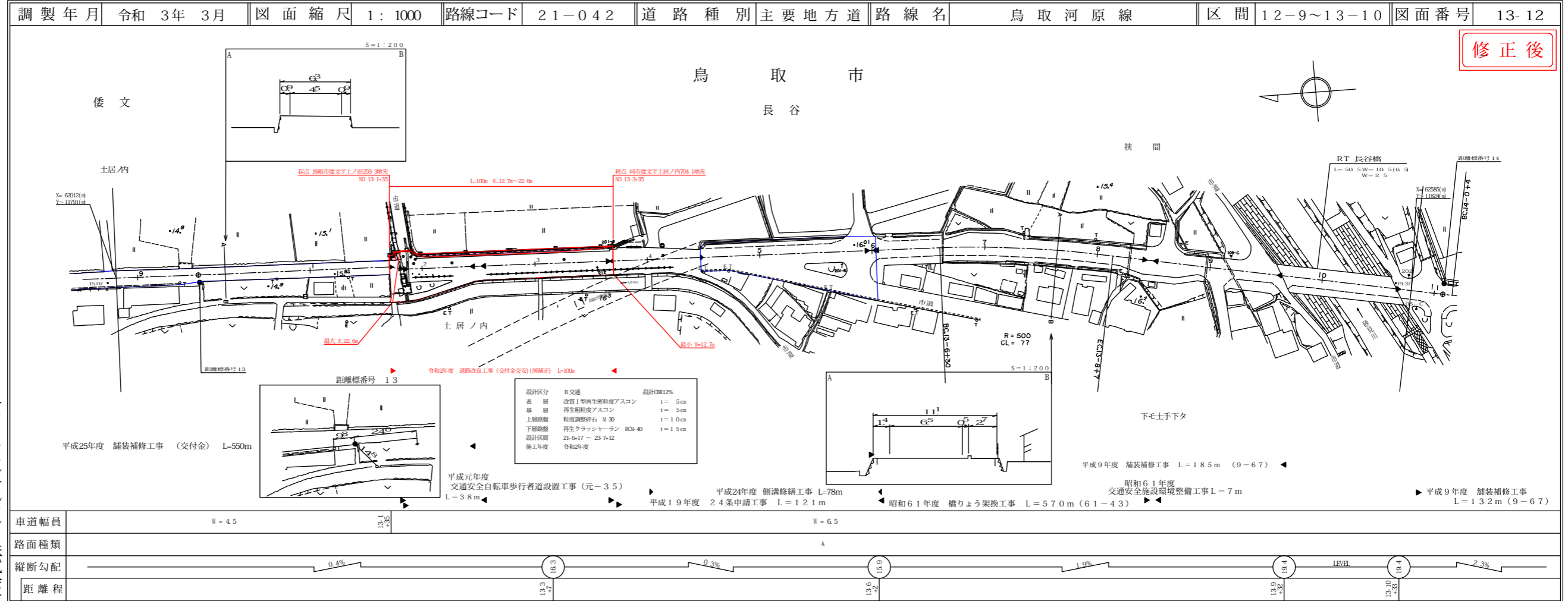
⑬
変更位置
鳥取市倭文
変更理由
道路改良工事
(交付金交付)(国補正)



サイトウコンサルタント株式会社

道路台帳付図

鳥取県



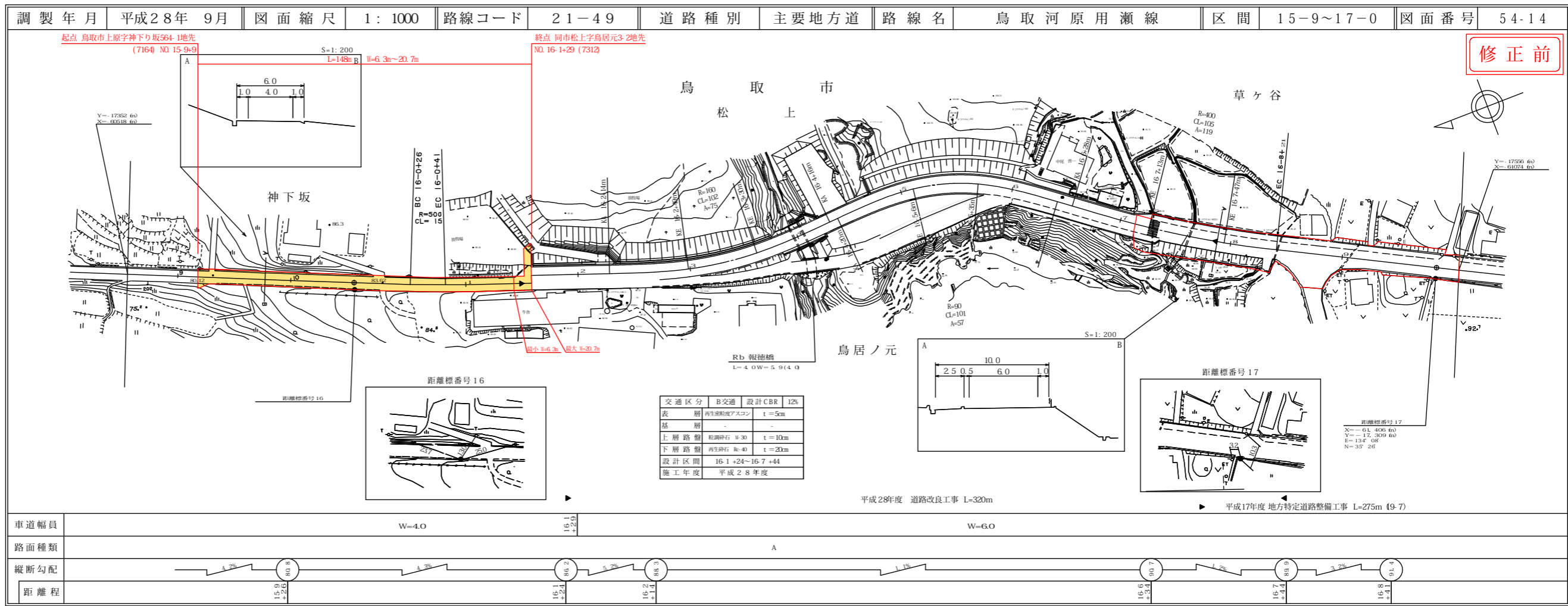
株式会社サイトウコンサルタント

設計区分	B交通	設計標準	12%
表層	改良1型再生磨砕度アスコン	t=	5cm
基層	再生磨砕度アスコン	t=	5cm
上層路盤	軽石調整層厚 30	t=	10cm
下層路盤	再生クラッシュラン 30/40	t=	15cm
設計区間	21-6-17 ~ 23-7-12		
施工年度	令和2年度		

道路台帳付図

鳥取県

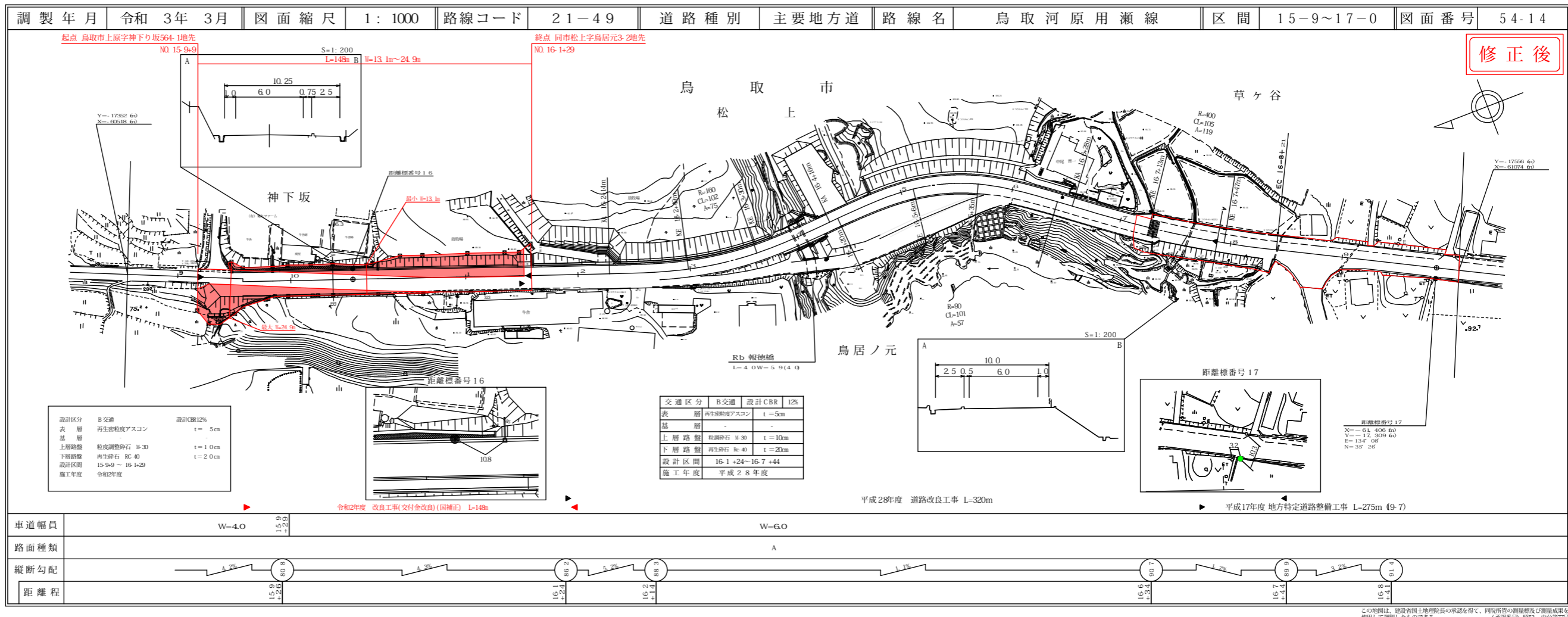
路線コード 21-49
 路線名 主要地方道 鳥取河原用瀬線
 ⑰
 変更位置 鳥取市松上
 変更理由 改良工事(交付金改良)(国補正)



サイトウコンサルタンツ株式会社
 中田俊二事務所

道路台帳付図

鳥取県



サイトウコンサルタンツ株式会社
 中田俊二事務所
 株式会社アトスベース