15-179
国道１７９号

道　路　台　帳　平　面　図

鳥　取　県

調整年月	平成22年3月	図面縮尺	1：1,000	路線コード	15－179	道路種別	一般国道	路線名	国道179号線	区間	14－1～15－3	図面番号	56－11

変更前

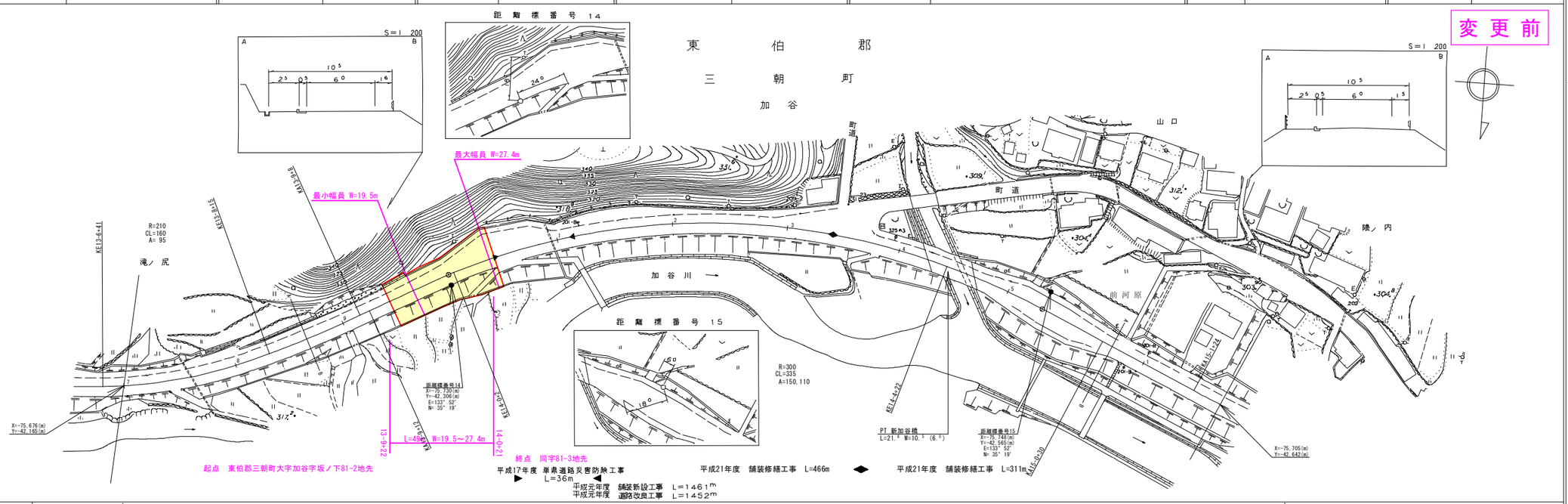

車道幅員		w：6.0	
路面種類		A	
縦断勾配		5.0% 3.5° 2.3% 3.2° 4.5%	
距離程		14+0 14+20 14+40	

椿コンサルタント株式会社

「この地図は、建設省国土地理院長の承認を得て、同院所管の測量成果及び測量成果を使用して調整したものである。　（承認番号）昭55．中公第　44号」

道　路　台　帳　付　図

鳥　取　県

調整年月	令和4年3月	図面縮尺	1：1,000	路線コード	15－179	道路種別	一般国道	路線名	179号	区間	14－1～15－3	図面番号	56－11

変更後

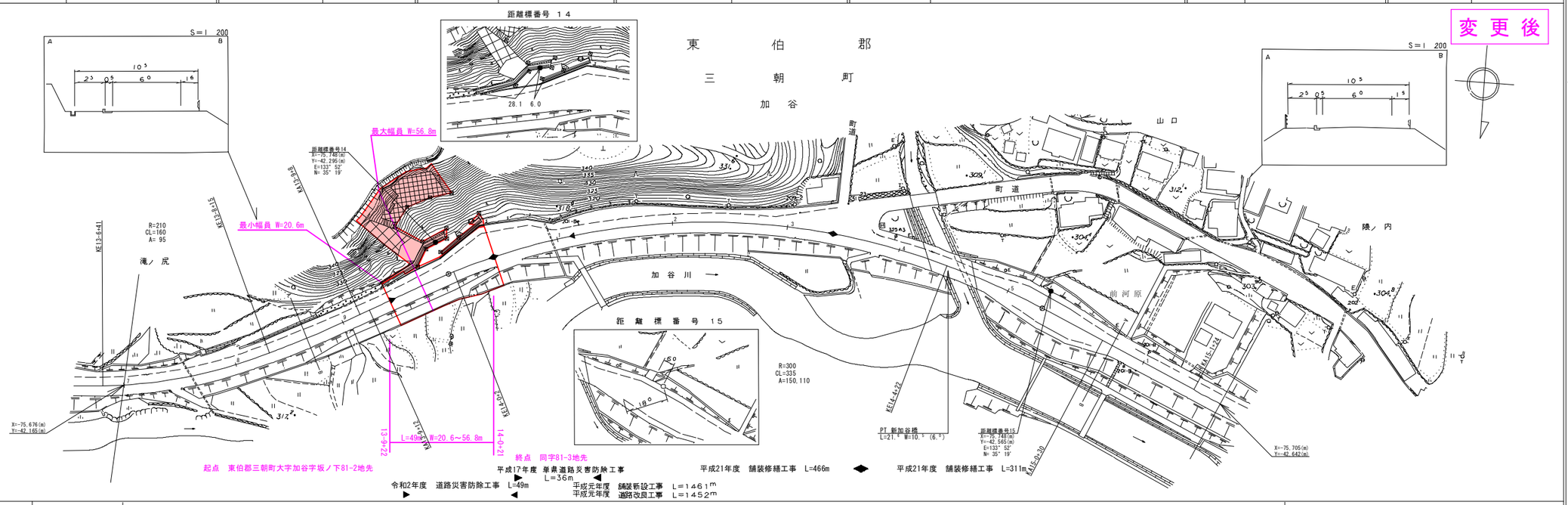

車道幅員		w：6.0	
路面種類		A	
縦断勾配		5.0% 3.5° 2.3% 3.2° 4.5%	
距離程		14+0 14+20 14+40	

椿コンサルタント株式会社
有限会社マツモトサーベイコンサルタント

「この地図は、建設省国土地理院長の承認を得て、同院所管の測量成果及び測量成果を使用して調整したものである。　（承認番号）昭55．中公第　44号」

15-179
国道１７９号

道　路　台　帳　付　図

鳥　取　県

調整年月	令和　３年　３月	図面縮尺	1:1,000	路線コード	１５－１７９	道路種別	一　般　国　道	路線名	１　７　９　号	区間	２１－３～２２－５	図面番号	５６－１７

変更前

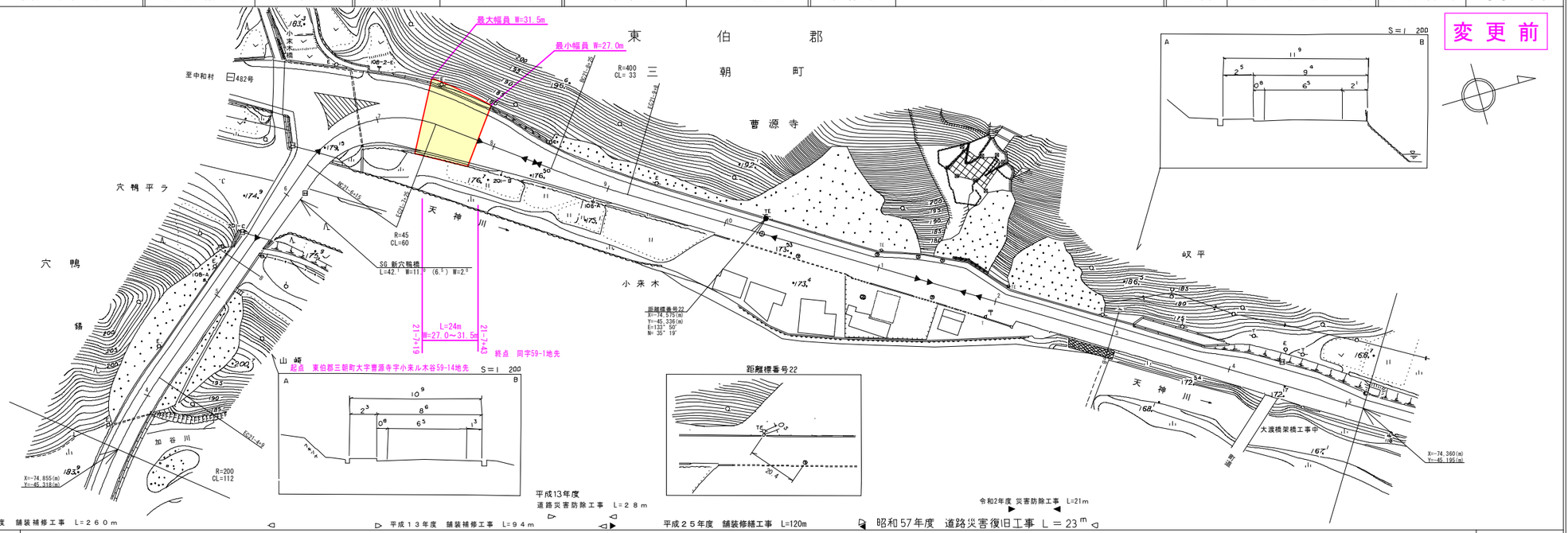

車道幅員	W=6.5
路面種類	A
縦断勾配	1.4% 2.5% 3.4% 2.2% 3.2% 1.0% 0.7%
距離程	21-4+(82) 22-1+(72) 22-2+(12) 22-3+(13) 22-3+(73) 22-4+(72) 22-4+(171)

椿コンサルタント株式会社
株式会社ミット

「この地図は、建設省国土地理院長の承認を得て、同院所管の測量成果及び測量成果を使用して調整したものである。（承認番号）昭55．中公第　449号」

道　路　台　帳　付　図

鳥　取　県

調整年月	令和　４年　３月	図面縮尺	1:1,000	路線コード	１５－１７９	道路種別	一　般　国　道	路線名	１　７　９　号	区間	２１－３～２２－５	図面番号	５６－１７

変更後

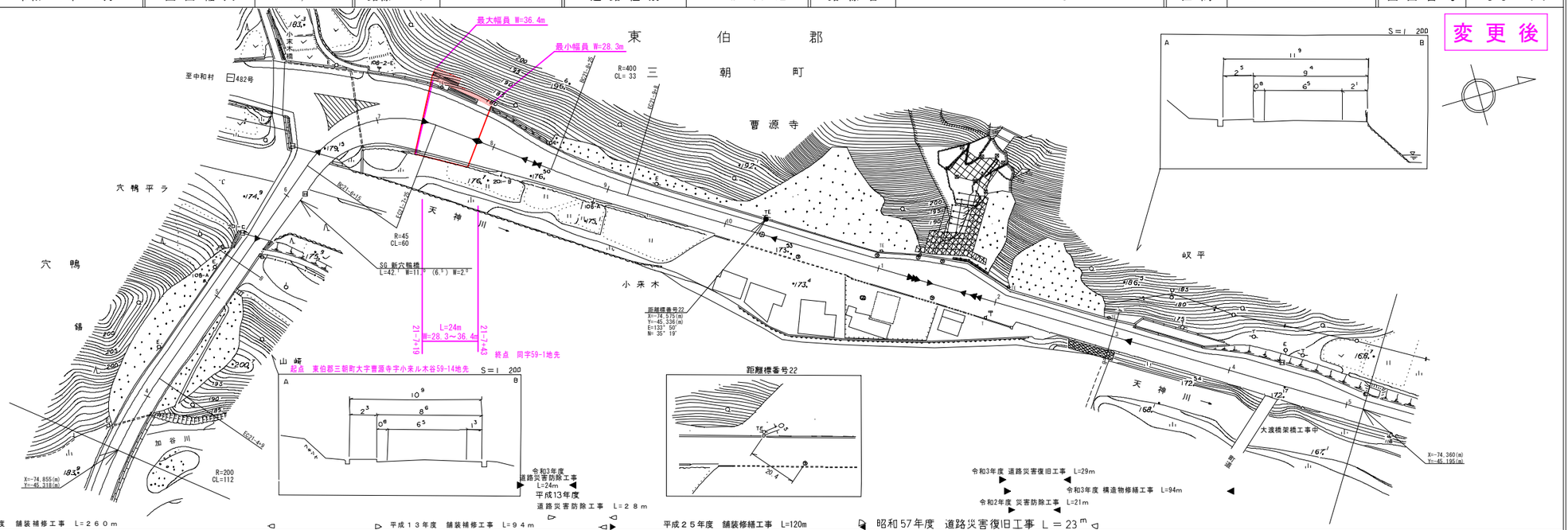

車道幅員	W=6.5
路面種類	A
縦断勾配	1.4% 2.5% 3.4% 2.2% 3.2% 1.0% 0.7%
距離程	21-4+(82) 22-1+(72) 22-2+(12) 22-3+(13) 22-3+(73) 22-4+(72) 22-4+(171)

有限会社マツモトサーベイコンサルタント
椿コンサルタント株式会社
株式会社ミット

「この地図は、建設省国土地理院長の承認を得て、同院所管の測量成果及び測量成果を使用して調整したものである。（承認番号）昭55．中公第　449号」