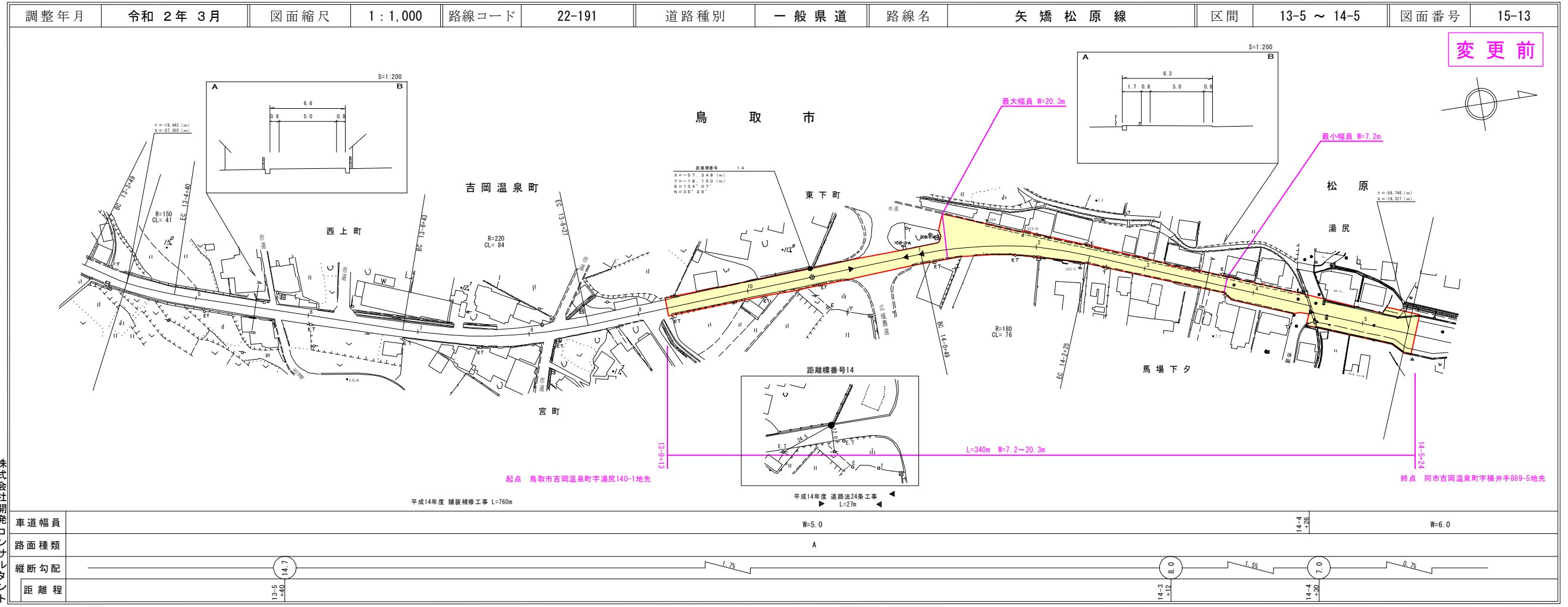


22-191
矢矯松原線

道 路 台 帳 付 図

鳥 取 県

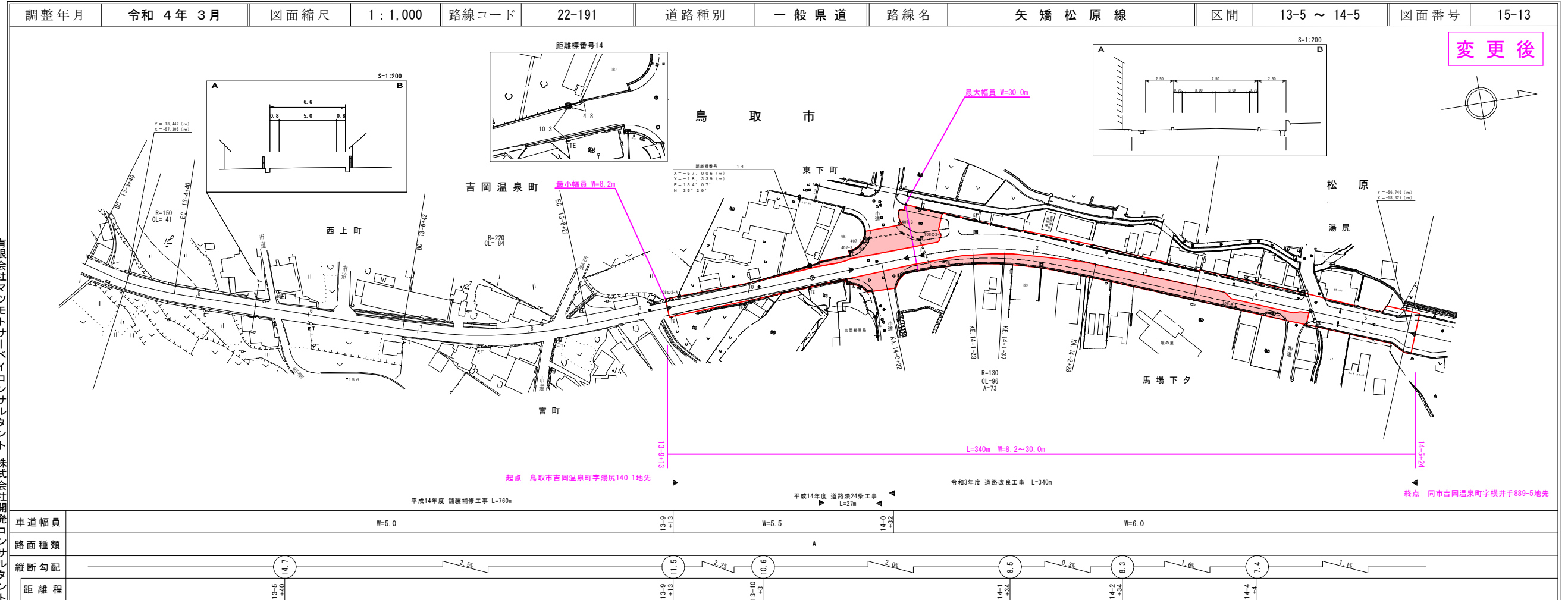


株式会社開発コンサルタント
株式会社
ミット

この図面は、建設省国土院の承認を得て、建設省の調査及び測量成果に基づいて作成したものである。 (建設省) 昭和44年(昭44)第21号

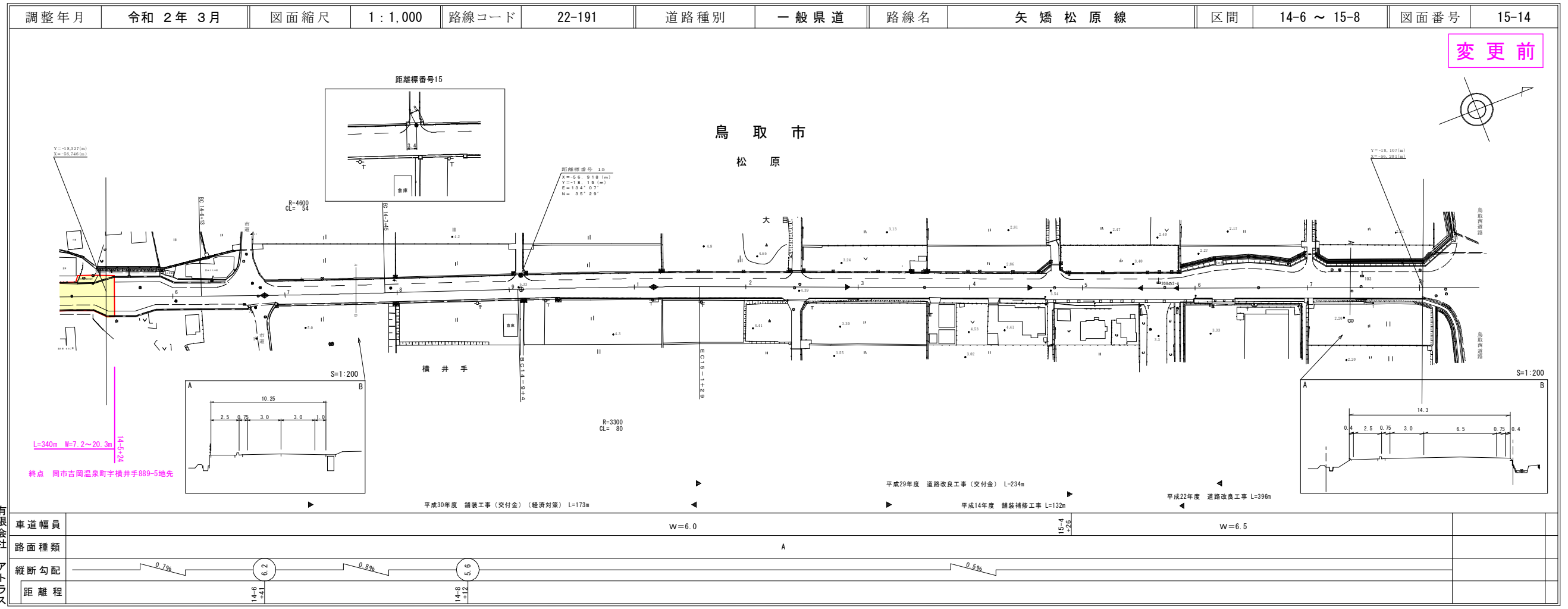
道 路 台 帳 付 図

鳥 取 県



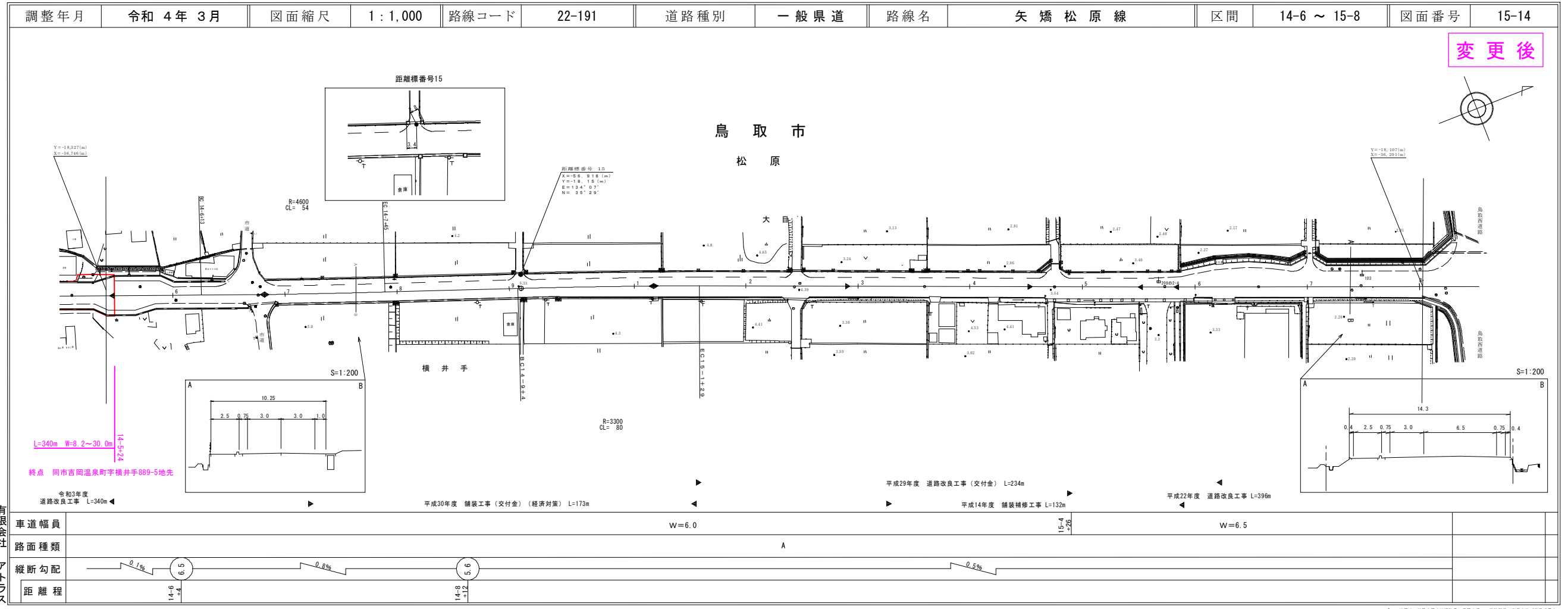
有限会社マツモトサーベイコンサルタント
株式会社開発コンサルタント
株式会社
ミット

この図面は、建設省国土院の承認を得て、建設省の調査及び測量成果に基づいて作成したものである。 (建設省) 昭和44年(昭44)第21号



有限会社
アミックス

この図面は、建設省国土院の承認を得て、同院の管理する国土院データベースに登録された図面である。 (建設省) 国交省 国土院



有限会社
アミックス

この図面は、建設省国土院の承認を得て、同院の管理する国土院データベースに登録された図面である。 (建設省) 国交省 国土院