

# 令和5年出水期間からの河口砂州の変遷について

令和5年11月29日


中国地方整備局 倉吉河川国道事務所

# 令和5年8月出水前後の河口砂州の変遷

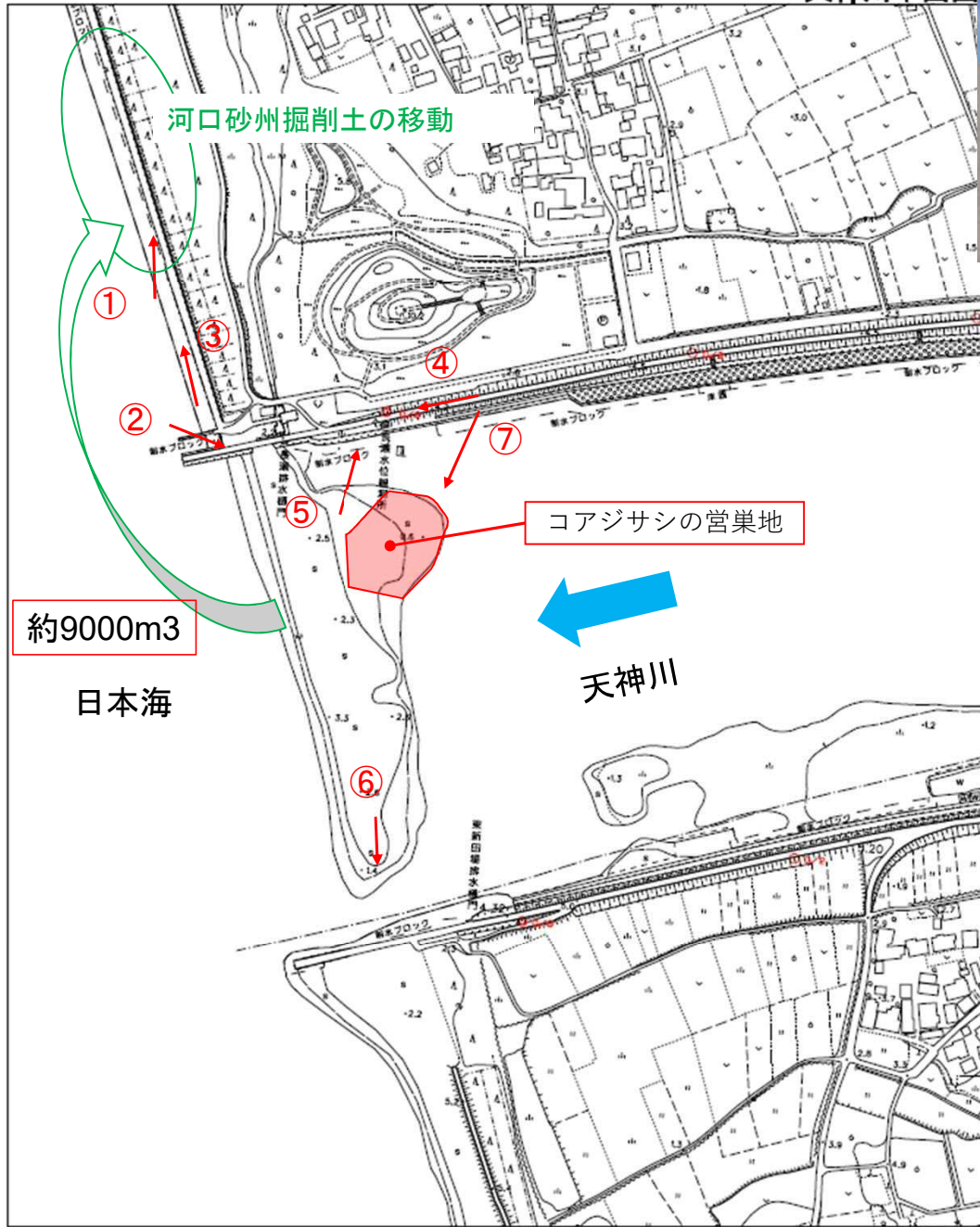
8月10日 河口閉塞状況



河口掘削後 台風前後 空撮写真



天神川平面図









R5.5.25撮影







# 令和5年8月15日出水前後の河口砂州の変遷

撮影日時	河口砂州左岸付近状況写真	河口砂州右岸付近状況写真
8/1 10:43		
8/5 10:42		
8/10 17:36 (左岸端での 維持掘削後)		







# 令和5年8月15日出水前後の河口砂州の変遷

撮影日時	河口砂州左岸付近状況写真	河口砂州右岸付近状況写真
8/13 10:36 (出水前)	 <p>砂州あり</p>	 <p>砂州あり</p>
8/15 16:36 (出水)	 <p>出水により フラッシュ</p>	 <p>出水により フラッシュ</p>
8/16 10:36 (出水後)		




# 令和5年8月15日出水前後の河口砂州の変遷

撮影日時	河口砂州左岸付近状況写真	河口砂州右岸付近状況写真
8/21 10:36		
8/28 10:36		
9/4 10:43		

# 令和5年8月15日出水前後の河口砂州の変遷

撮影日時	河口砂州左岸付近状況写真	河口砂州右岸付近状況写真
9/11 10:43		
9/17 10:42		
9/29 10:42		

# 令和5年8月15日出水前後の河口砂州の変遷

撮影日時	河口砂州左岸付近状況写真	河口砂州右岸付近状況写真
10/5 10:43		
10/11 7:42	 <p data-bbox="629 1011 842 1038">土砂がさらに堆積</p>	
10/18 9:38	A diagonal line is drawn across this cell, indicating that the left bank area is not visible or not recorded on this date.	