



1



4



2



5




3


1. T1 調査前の現況 (北より)
2. T1 東壁土層断面 (南西より)
3. T1 東壁土層断面 (西より)
4. T1 第2遺構面 (南東より)
5. T1 第2遺構面 (北より)




1



4



2



5



3



6

- 1. T 2 調査前の現況 (東より)
- 2. T 2 第1 遺構面溝完掘状況 (東より)
- 3. T 2 第1 遺構面溝土層断面 (東より)

- 4. T 2 第2 遺構面 (西より)
- 5. T 2 第3 遺構面遺構検出状況 (南西より)
- 6. T 2 第3 遺構面遺構完掘状況 (西より)

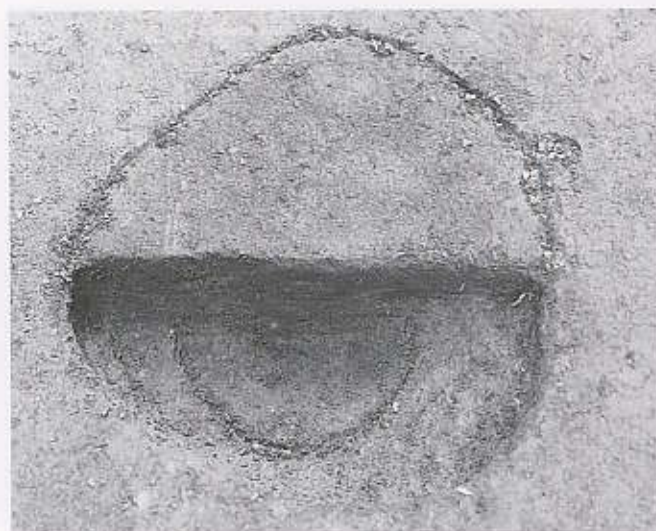
図版2 T 2



1



4



2



5



3



6

- 1. T 2 第 2 遺構面 P 1
- 2. T 2 第 2 遺構面 P 5
- 3. T 2・⑩層鉄器出土状況

- 4. T 2 第 4 遺構面遺構検出状況 (西より)
- 5. T 2 第 4 遺構面遺構完掘状況 (北西より)
- 6. T 2 第 4 遺構面遺構検出状況 (西より)


図版 3 T 2



1



4



2



5



3




6


- 1. T 2 第 5 遺構面土坑 1 完掘状況 (南より)
- 2. T 2 第 5 遺構面土坑 1 土層断面 (南より)
- 3. T 2 第 5 遺構面土坑 2 (南より)

- 4. T 2 第 5 遺構面 (東より)
- 5. T 2 北壁土層断面 (南西より)
- 6. T 2 北壁サブトレンチ完掘状況 (南東より)


図版 4 T 2



1



4




2



5




3



6

- 1. T 3 調査前の現況 (北より)
- 2. T 3 第 1 遺構面遺構検出状況 (北より)
- 3. T 3 第 1 遺構面梯子状遺構検出状況 (南西より)
- 4. T 3 第 1 遺構面梯子状遺完掘状況 (東より)
- 5. T 3 第 1 遺構面梯子状遺構完掘状況 (北東より)
- 6. T 3 第 1 遺構面梯子状遺構土層断面 (北西より)


図版 5 T 3



1




4



2



5



3




6


- 1. T 3 第 1 遺構面梯子状遺構断面 (北東より)
- 2. T 3 第 1 遺構面ピット群 (北より)
- 3. T 3 第 2 遺構面ピット検出状況 (南より)

- 4. T 4 調査前の状況 (北より)
- 5. T 4 東壁土層断面 (北東より)
- 6. T 4 第 1・第 2 遺構面 (北より)


図版 6 T 3・T 4




1. T1～T3出土縄文時代の土器




2. T1・②層およびT2・溝・⑧層出土
弥生～古墳時代の土器



3. T2・⑨層出土弥生～古墳時代の土器




1. T 2・⑩層出土弥生～古墳時代の土器



2. T 3・②層～④層出土弥生～古墳時代の土器
T 1～T 3出土土製品



3. T 2・T 3出土礫石器



4. T 1～T 3出土剥片石器