



1. T1遺構検出状況 (南から)



3. T1北側遺構検出状況 (南東から)



2. T1調査前状況 (南から)




(上) 4. S1土層断面 (南東から)



(下) 5. S2土層断面 (南東から)



1. T1 北斜面S4・S5検出状況(南東から)




4. T1 S3検出状況(東から)



(上) 2. T1 北斜面部石製品出土状況(南から)



(下) 3. T1 S4付近土層断面(南から)



5. T1 北斜面部②層遺物出土状況(南から)



6. T1 南斜面部②層遺物出土状況(南から)



1. T1 南斜面部遺構検出状況（北西から）



3. T2 遺構検出状況②（から）



2. T2 遺構検出状況①（南西から）



(上) 4. T2土層断面（東から）



(下) 5. T2土層断面（から）



1. T2土層断面 (南西から)




3. T3調査前状況 (南西から)



2. T3 S11 検出状況 (南西から)




4. T3 遺構検出状況 (南西から)




5. T1 ②層出土石器 (表面・裏面)




1. T1 出土遺物 1




2. T1 出土遺物 2



1. T1出土遺物3




2. T1出土遺物4



1. T2出土遺物



5. T2出土遺物



6. T3出土遺物



2. T1出土石族



3. T1出土板状石器



4. T1出土 種子(桃核)



7. T1・T2出土鉄器、X線写真