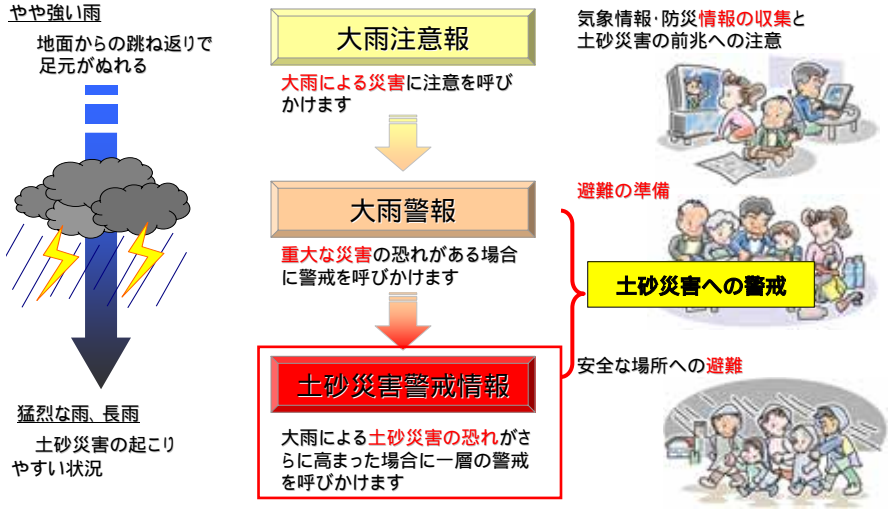


土砂災害警戒情報

大雨による土砂災害のおそれがあるときに市町村長が避難勧告等を発令する際の判断や住民の自主避難を支援することを目的としたものであり、県と鳥取气象台が共同で発表する新たな気象情報である。



土砂災害警戒情報に関する情報提供

FAX伝達文 鳥取県土砂災害警戒情報 第〇号

【警戒対象地域】 日吉町、日野町、米子市、伯耆町、八雲町、日吉町、米子市、伯耆町、八雲町

【警戒解除地域】 日吉町、日野町、米子市

【警戒先】

【一層警戒解除】

【土砂災害の危険性が高まった地域】

【土砂災害の危険性が少なくなった地域】

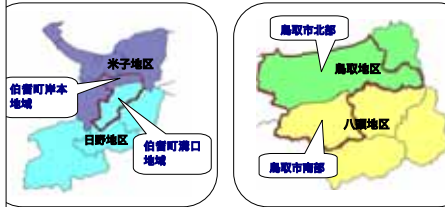
【土砂災害警戒情報】

【お問い合わせ先】

鳥取県と鳥取地方气象台が共同で発表する情報

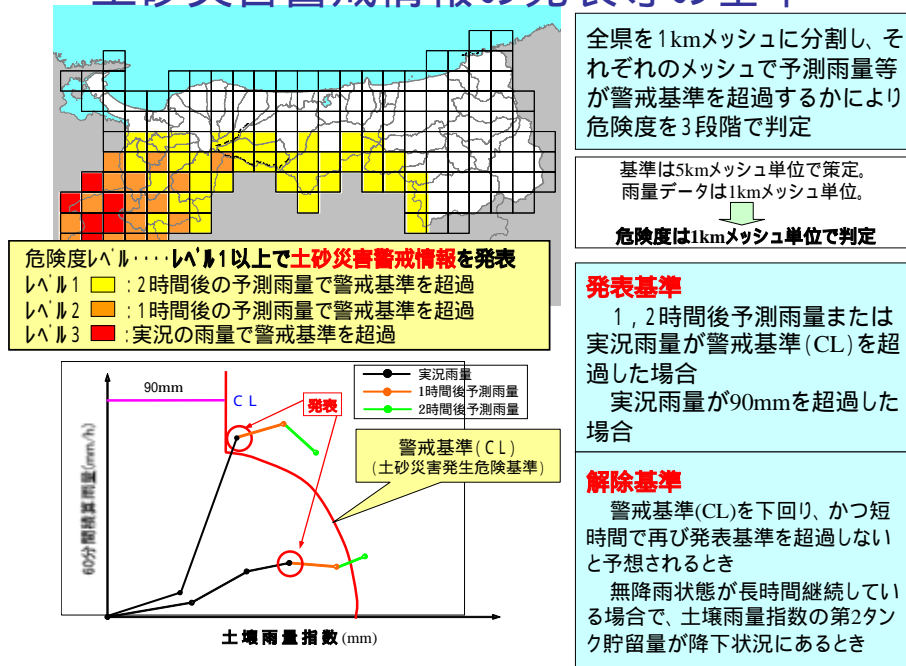
市町村単位で発表される

注) 鳥取市と伯耆町のみは2分割
土砂災害危険箇所のない境港市、日吉津村は発表対象外



大雨警報・注意報等と同じ経路で伝達される

土砂災害警戒情報の発表等の基準



土砂災害警戒情報の発表状況

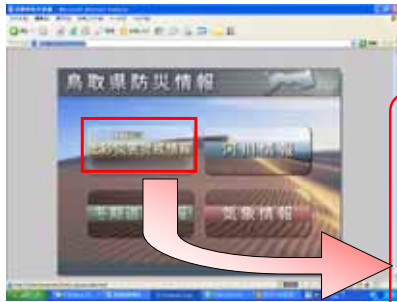
鳥取県では、**平成20年2月29日運用開始**
 (H17年鹿児島県で開始、H20年3月末で全国の運用開始完了)
テレビ・ラジオで広く報道されます。
県が独自にインターネットで詳細情報を提供。

- H20年6月20日 米子市、大山町に県内最初の「土砂災害警戒情報」発表
 - ・・・被害報告なし
- H20年7月29日 鳥取市、岩美町、八頭町、若桜町に発表
 - ・・・土砂災害有り(岩美町などで道路に土砂流出)
- H20年8月14日 倉吉市に発表
 - ・・・被害報告なし(倉吉市広瀬で過去2位の時間雨量99mm記録)
- H20年8月21日 鳥取市、八頭町に発表
 - ・・・被害報告なし
- H21年7月19日 大山町、伯耆町、江府町、南部町に発表
 - ・・・土砂災害有り(江府町等で道路へ土砂流出)
- H21年8月9日～10日 若桜町、智頭町に発表
 - ・・・土砂災害有り(若桜町、智頭町で道路へ土砂流出)

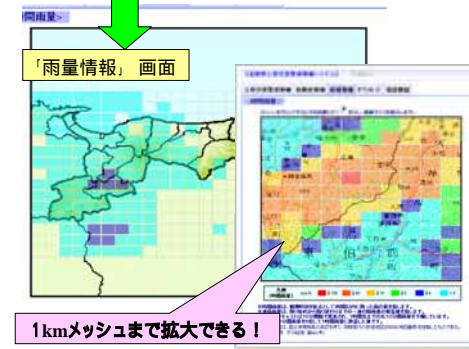
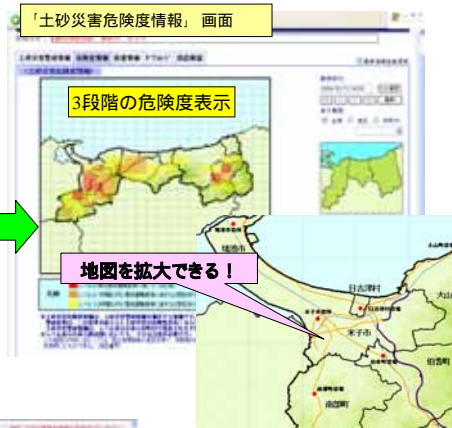
土砂災害警戒情報システムの利用方法

県ホームページから土砂災害警戒情報システムにアクセスできます。

県ホームページアクセス『<http://tottori.bosai.info/>』



システムでの詳細情報の提供
5kmメッシュの危険度情報
1kmメッシュの雨量情報



メッシュの情報は位置的な誤差があるので、周辺でも注意が必要
避難勧告等の発令や自主避難の判断の目安に活用できる。
防災活動に活用できる。

携帯電話での提供情報

QRコード



(注)画面のイメージです



携帯電話アドレス (<http://tottori.bosai.info/mobile/>)