1:2,500都市計画図
V－LB 74－2

区　域　図

米子境港都市計画計画図（境港市）6

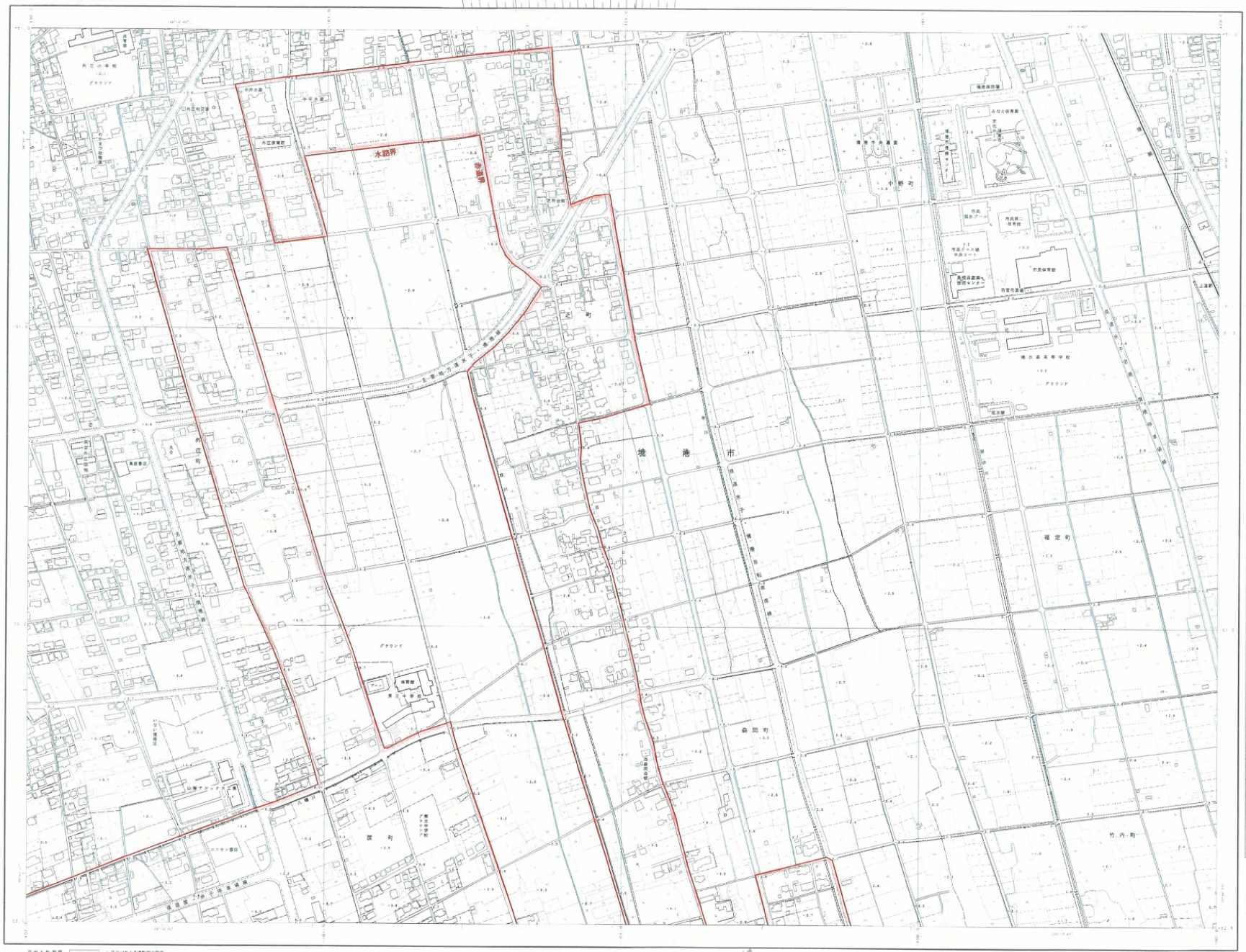

V－LB 74－2

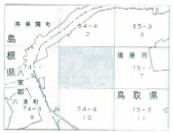

記号





座標系は平成14年国土交通省告示第9号の規定による測量法
投影は横メルカトール図法
図郭に表示してある座標値はキロメートル単位
方位は、北を0メートル間隔
図郭に表示してある経緯度は30秒間隔
高さの基準は東京湾の平均海面
等高線の間隔はメートル
平面直角座標値は世界測地系に対応

平成6年測量
平成14年修正

1:2,500

凡　例
区域境界線
※保安林区域を除く

「この測量成果は、国土地理院長の承認及び指導を得て国院所管の測量標及び測量成果を使用して得たものである。
（承認番号）平1　中公　第248号」
「この測量成果は、国土地理院長の承認を得て得たものである。
（承認番号）平14　中公　第218号」

計画機関　鳥取県境港市
作業機関　株式会社ウエスコ
許可なく複製を禁ずる

V－LB 74－2

平成21年9月29日指定（鳥取県告示第609号）