1：2,500都市計画図
V－LB 75－3

区 域 図

米子境港都市計画計画図（境港市）１１

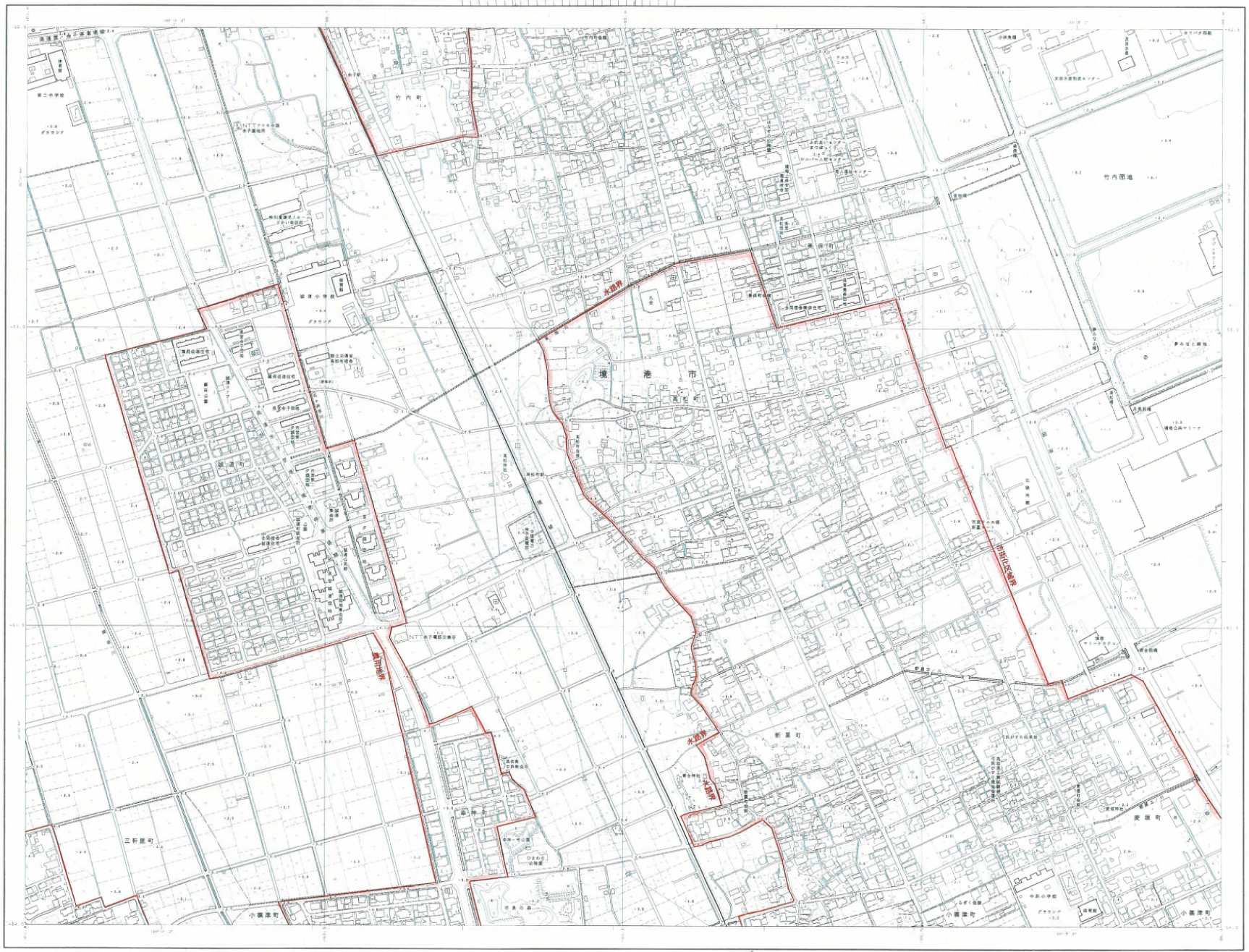

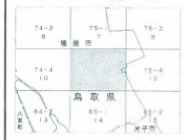

記号



座標系は平成14年国土交通省告示第9号の規定による第Ⅴ座標系
投影は横メルカトール図法
図郭に表示してある座標値はキロメートル単位
方眼は0.5キロメートル間隔
図郭に表示してある標高値は10m間隔
高さの基準は東京湾の中等潮面
等高線の間隔はメートル
平面直角座標値は世界測地系に対応

平成6年測量
平成14年修正

1：平成14年3月撮影空中写真
平成14年9月現地調査

凡 例
区域境界線
※保安林区域を除く

1：2,500

「この測量成果は、国土地理院長の承認を得て同院発行の数値地図25000(空間データ)を複製したものである。（承認番号）平5 中公 第165号。
「この測量成果は、国土地理院長の承認を得て得たものである。（承認番号）平14 中公 第215号。

計画機関 鳥取県境港市
作業機関 株式会社ウエスコ
許可なく複製を禁ずる

V－LB 75－3
１１

平成21年9月29日指定（鳥取県告示第609号）