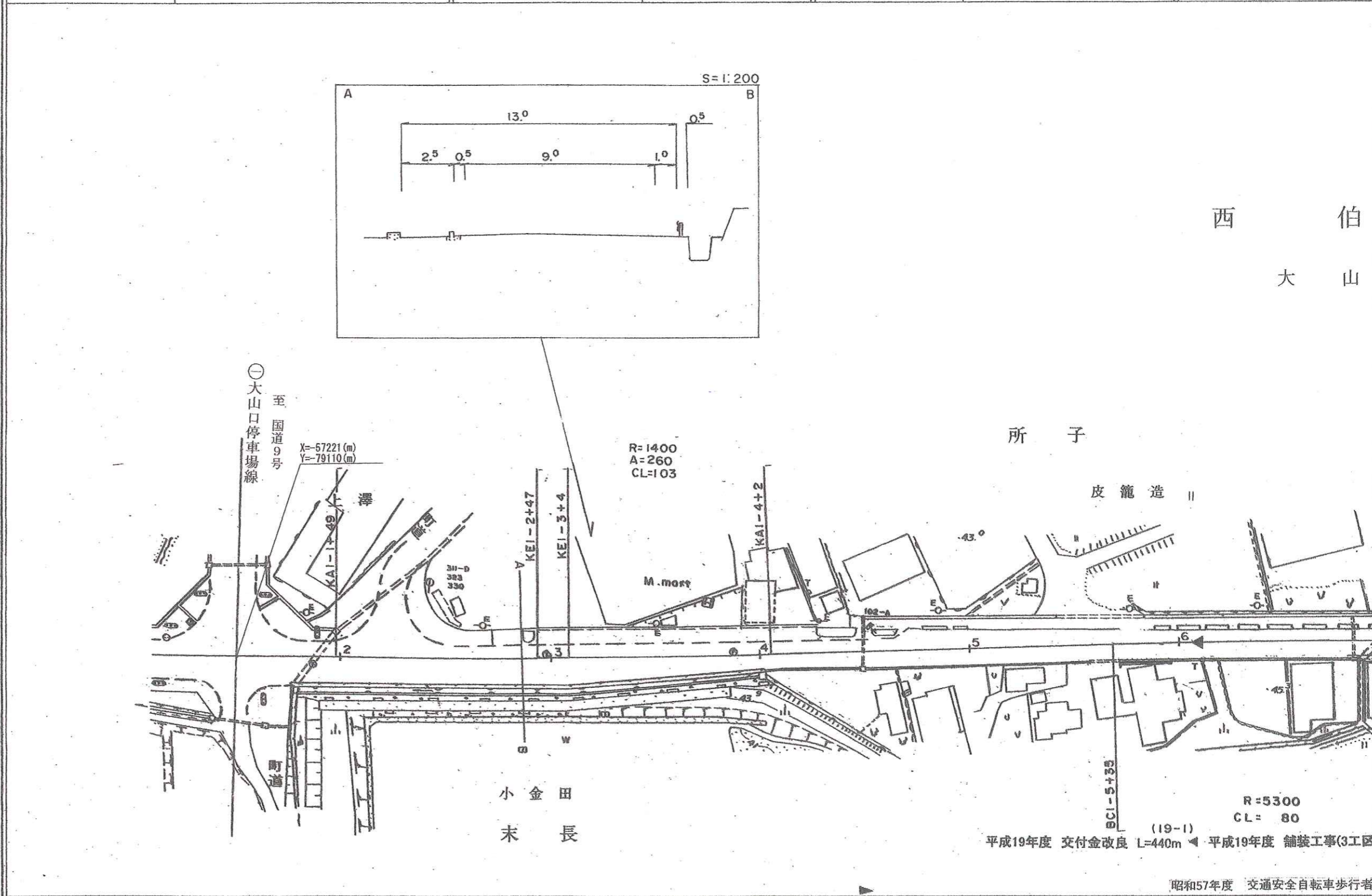


# 台 路 道

調製年月	平成21年3月	図面縮尺	1:1000	路線コード	22-158	道路種別	
------	---------	------	--------	-------	--------	------	--



車道幅員	W = 6.0
路面種類	A
縦断勾配	
距離程	<div style="display: flex; justify-content: space-around;"> <div style="text-align: center;">1-2 +30</div> <div style="text-align: center;">1-4 +12</div> <div style="text-align: center;">1-6 +35</div> </div>

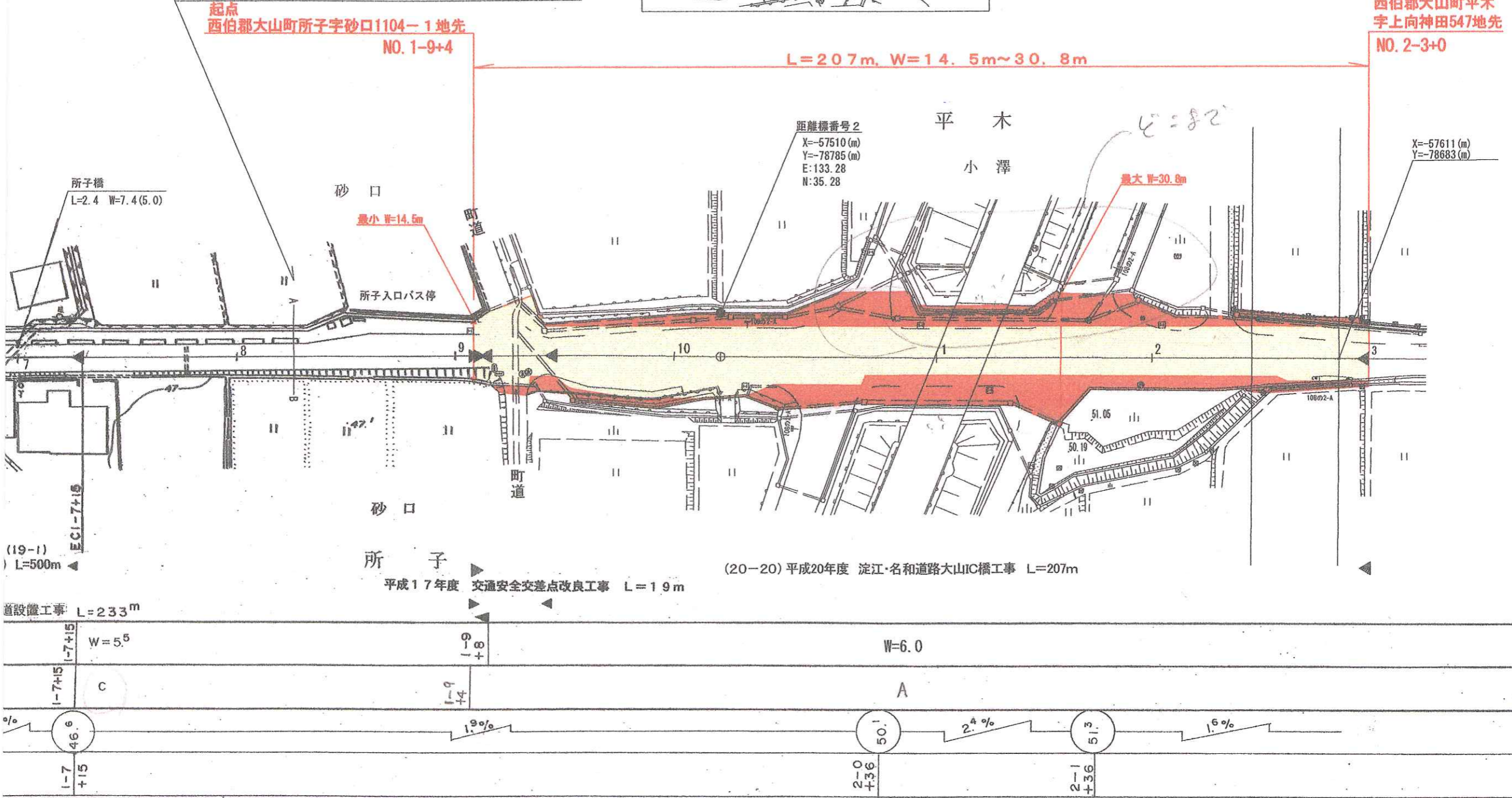
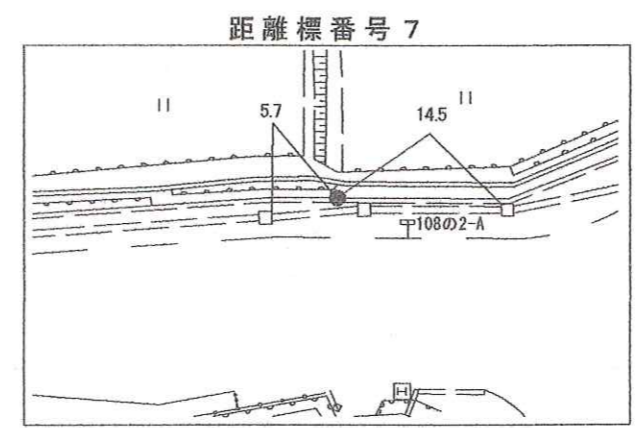
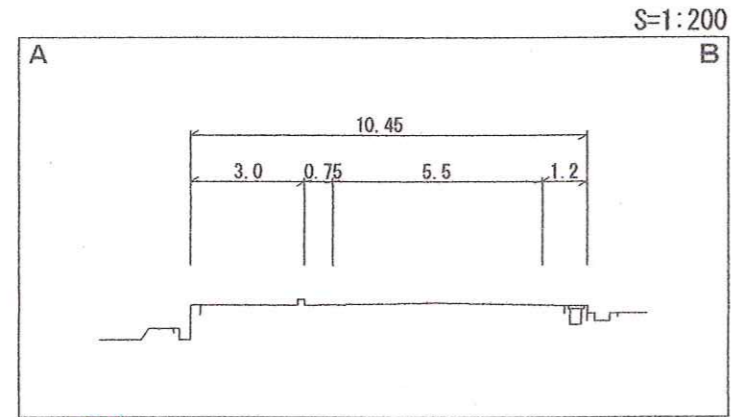
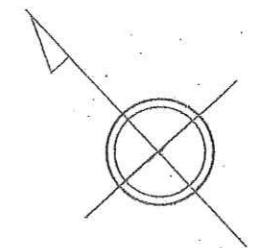
株式会社 アーテスペースダイニチ技研株式会社  
 (有)江府技研コンサルタント  
 株式会社ワイパス

# 帳 平 面 図

# 鳥 取 県

一般県道	路線名	大山口停車場大山線	区間	1-2 ~ 2-2	図面番号	22-2
------	-----	-----------	----	-----------	------	------

修正後

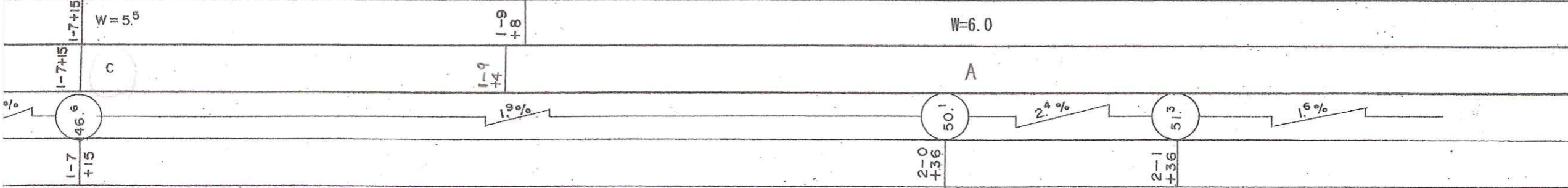


(19-1) L=500m

平成17年度 交通安全交差点改良工事 L=19m

(20-20) 平成20年度 淀江・名和道路大山IC橋工事 L=207m

道設置工事 L=233m



この地図は、建設省国土地理院長の承認を得て、同院所管の測量標及び測量成果を使用して調製したものである。(承認番号) 昭53, 中公第77号