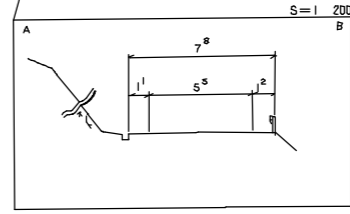
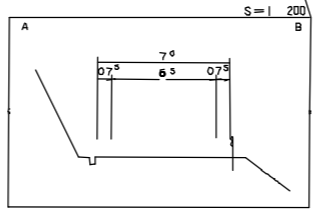
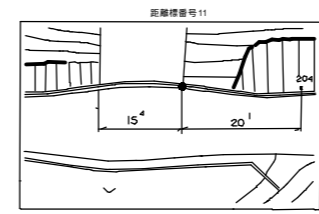
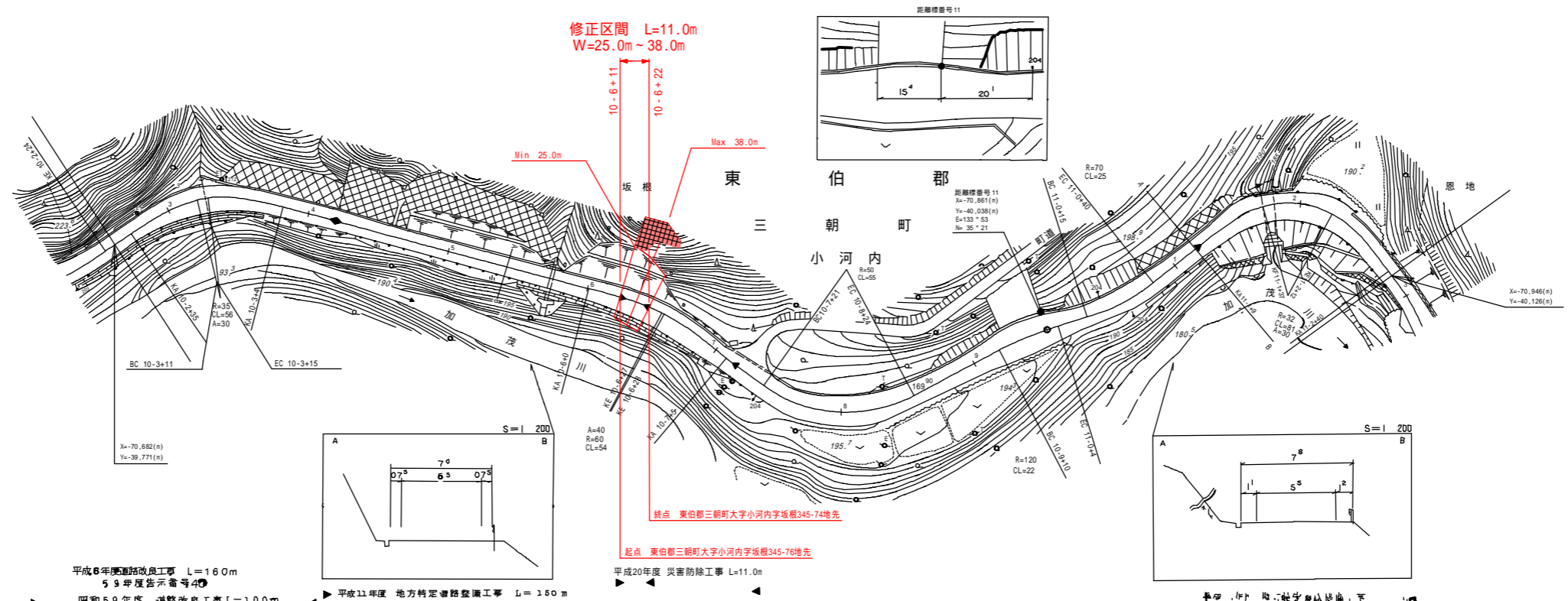


# 道路台帳平面図

鳥取県

調製年月	平成 21年 3月	図面縮尺	1:1,000	路線コード	22-205	道路種別	一般県道	路線名	木地山倉吉線	区間	10-2 ~ 11-3	図面番号	35-16
------	-----------	------	---------	-------	--------	------	------	-----	--------	----	-------------	------	-------

変更後



平成6年度道路改良工事 L=160m  
 59年度告示第4号  
 昭和59年度道路改良工事 L=100m  
 平成11年度地方特定道路整備工事 L=180m  
 平成20年度災害防除工事 L=11.0m

単位: 1m

車道幅員	W=6.5												
路面種類	A												
縦断勾配	10+3	10+4	10+4.3	10+5	10+6	10+6.3	10+6.5	10+7	10+7.3	10+8	10+9	10+11	10+12
距離	10+3	10+4	10+4.3	10+5	10+6	10+6.3	10+6.5	10+7	10+7.3	10+8	10+9	10+11	10+12

楢コンサルタント株式会社

この図面は、鳥取県土木部より提供された資料に基づき作成されたものであり、その正確性を保証するものではありません。