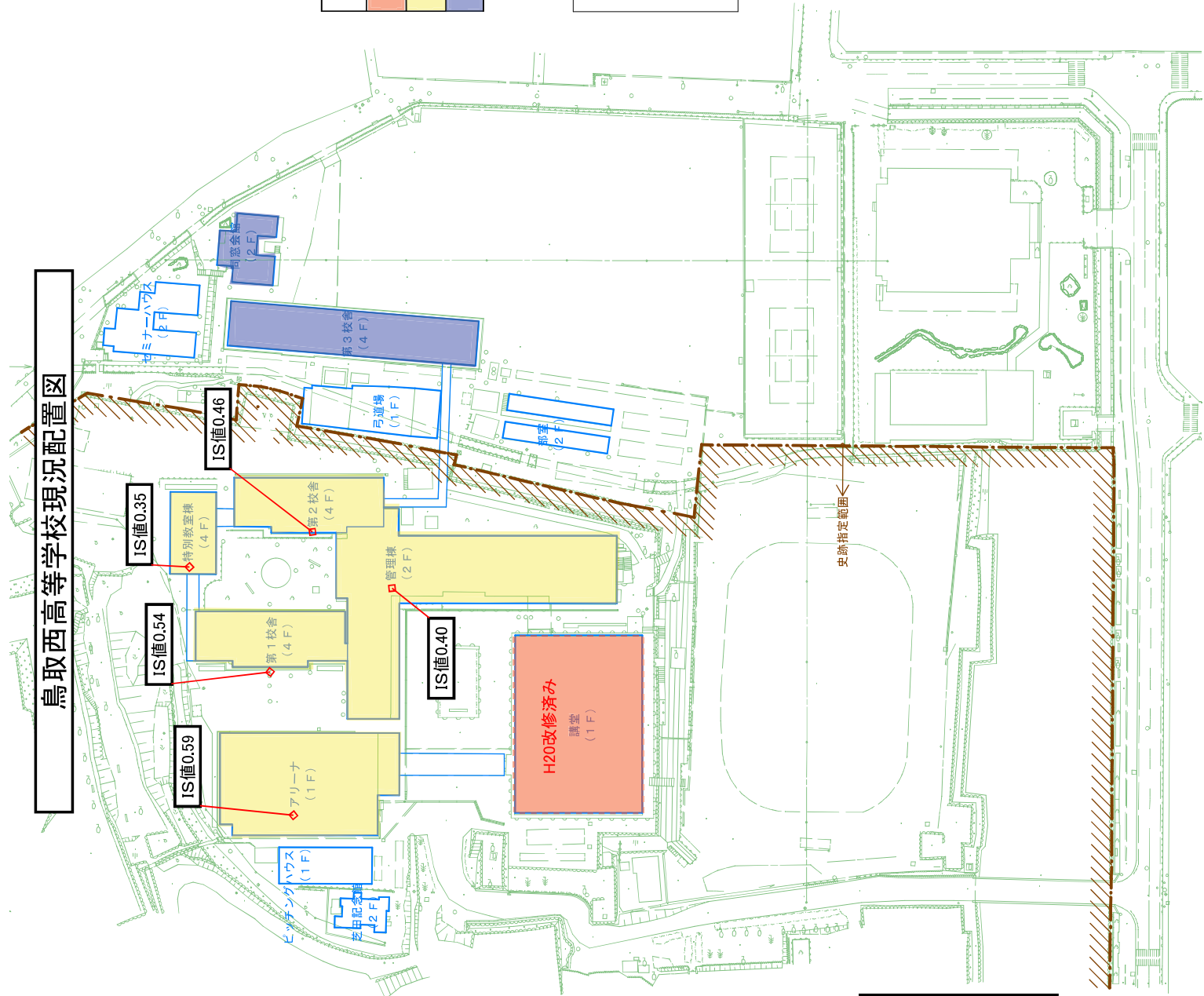


鳥取西高等学校鳥瞰写真

資料6



鳥取西高等学校現況配置図




耐震診断安全評価結果	
	耐震改修済
	耐震補強が必要
	新耐震基準

凡例	
	現況建物
	史跡指定範囲

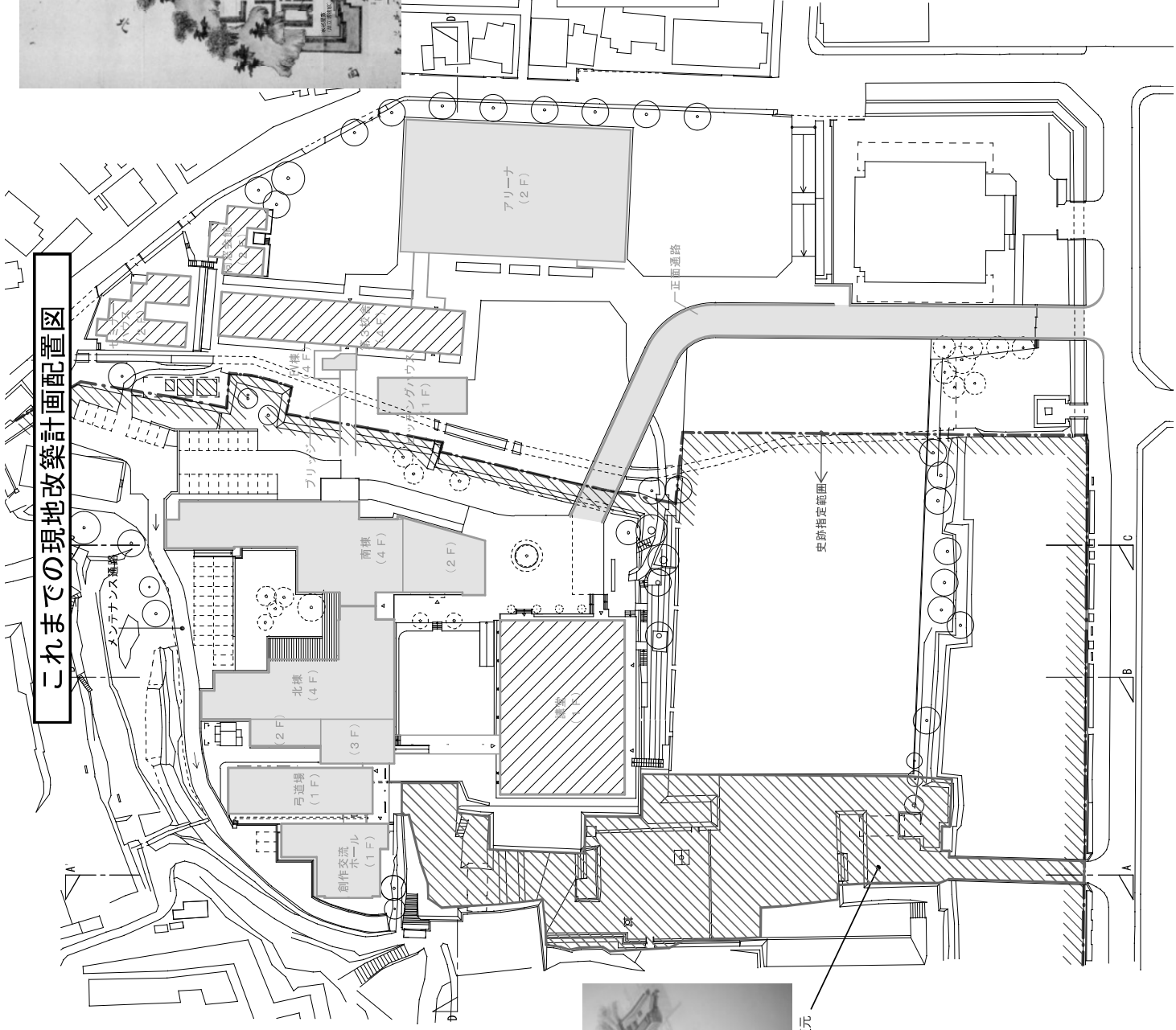
※国土交通省告示184号(平成18年)において、IS値0.3未満は、大規模地震に対して倒壊または崩壊する危険性が高いとされ、IS値0.6以上は、地震に対して倒壊または崩壊する危険性が低いとされている。学校施設については、IS値0.7以上を「耐震上問題なし」としている。



これまでの現地改築計画配置図




万延元年(1860)鳥取城修復願図



凡例

- : 計画建物
- ▨ : 既存利用建物
- : 史跡指定範囲



鳥取市 史跡整備 大手筋復元

# 遺構比較配置図



凡例

- : 江戸期の建物 (□: 付属部分)
- 三の丸 : 鳥府久松山御城頼問図 (万延元年(1860)以降)
- : 平成21年度調査による確認遺構
- : 計画建物
- : 史跡指定範囲