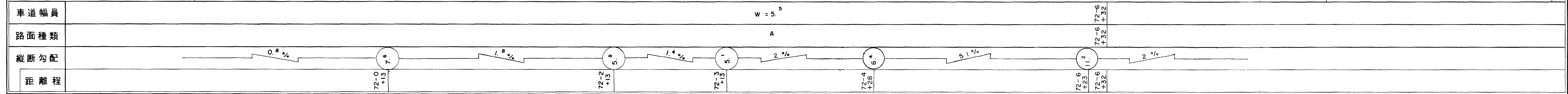
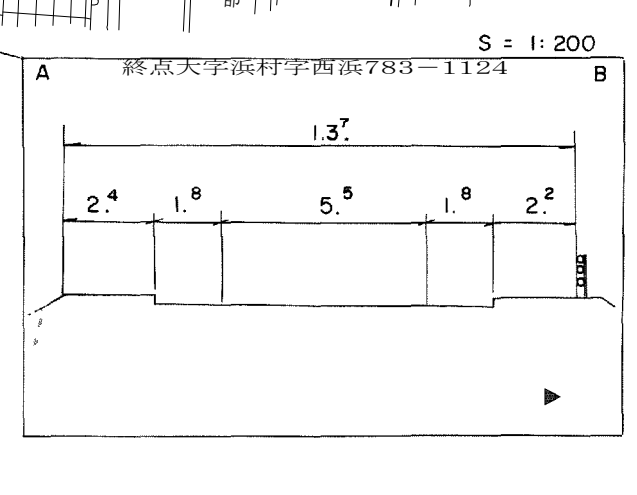
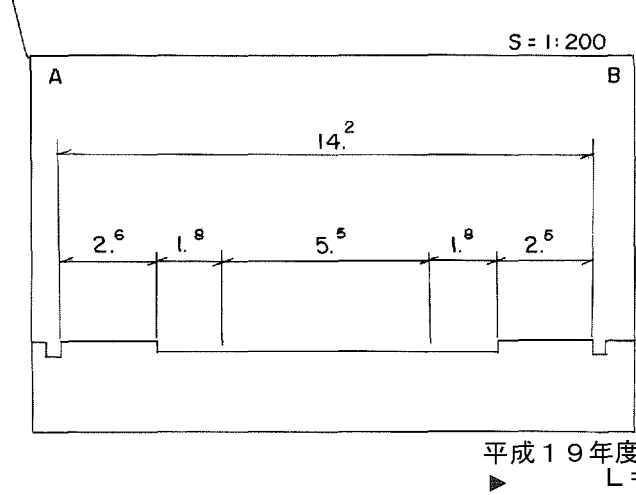
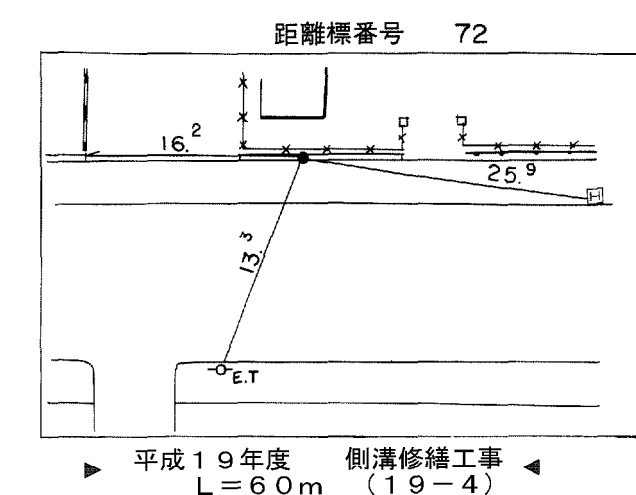
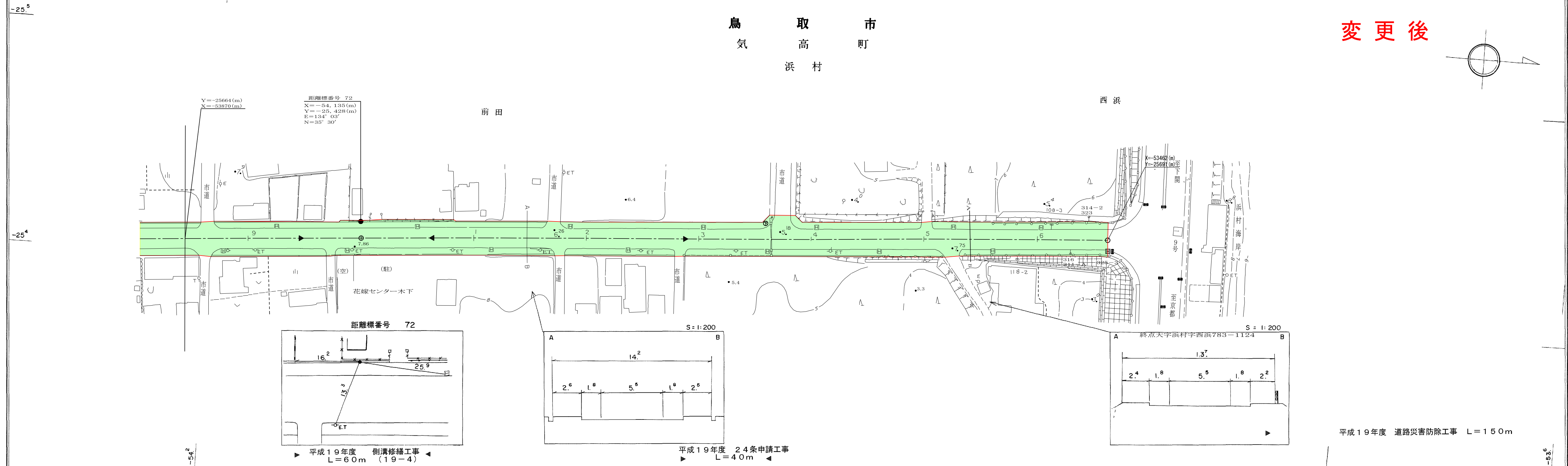


# 道 路 台 帳 平 面 図

鳥 取 県

調製年月	平成20年3月	図面縮尺	1:1,000	路線コード	21-032	道路種別	主要地方道	路線名	郡家鹿野気高線	区間	71-8~72-6	図面番号	74-74
------	---------	------	---------	-------	--------	------	-------	-----	---------	----	-----------	------	-------



株式会社開発コンサルタント

この地図は、建設省国土地務局長の承認を得て、図記所管の測量図及び測量成果を使用して調製したものである。(承認番号) 昭53. 中公第 77 号