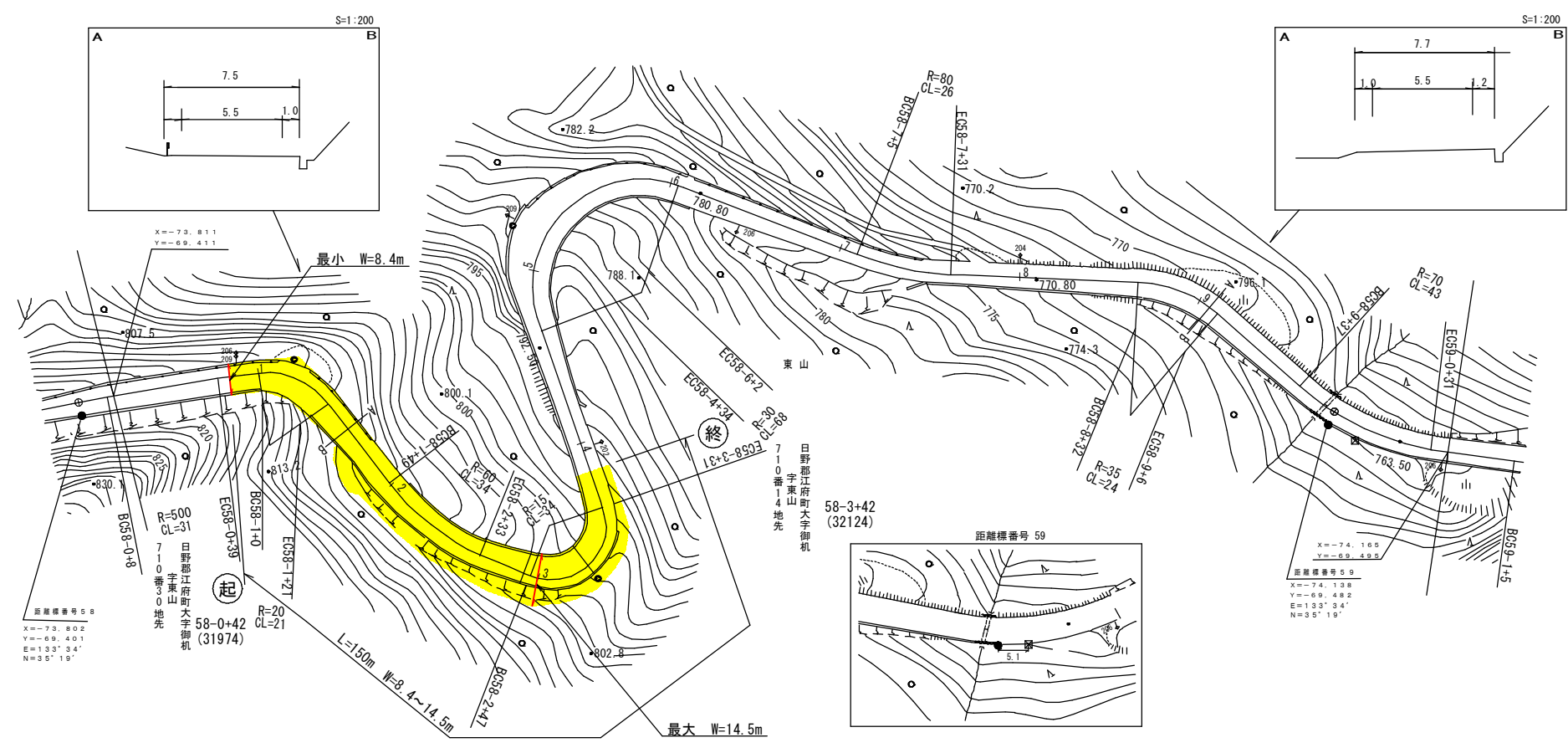


道 路 台 帳 平 面 図

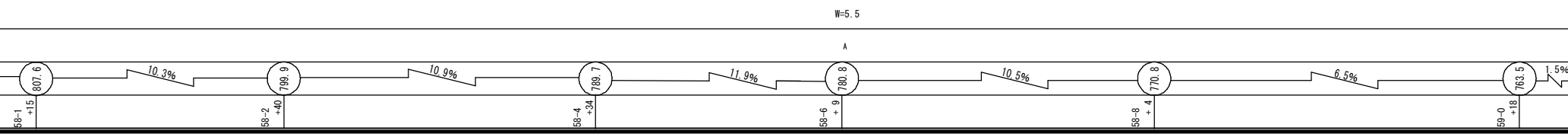
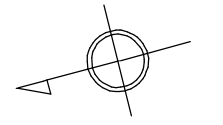
鳥 取 県

調 製 年 月	平成 23 年 3 月	図 面 縮 尺	1:1,000	路 線 コード	21-045	道 路 種 別	主要地方道	路 線 名	倉吉江府溝口線	区 間	58-0~59-0	図 面 番 号	90-51
---------	-------------	---------	---------	---------	--------	---------	-------	-------	---------	-----	-----------	---------	-------

シンワ技研コンサルタント



変更前



車道幅員													
路面種類													
縦断勾配		12.3%	10.3%	10.9%	11.9%	10.5%	6.5%	1.5%					
距離程	58-1+15	58-2+40	58-4+34	58-6+9	58-8+4	59-0+18							