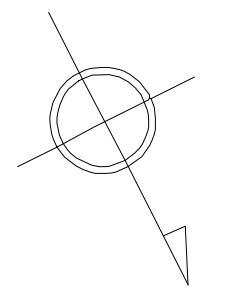
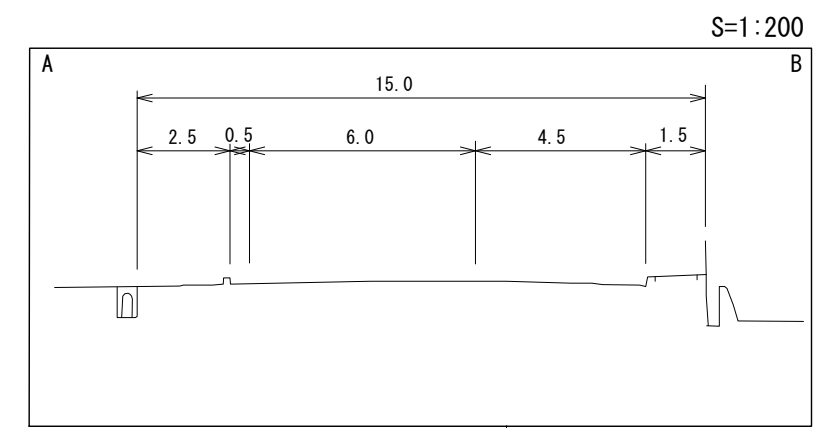
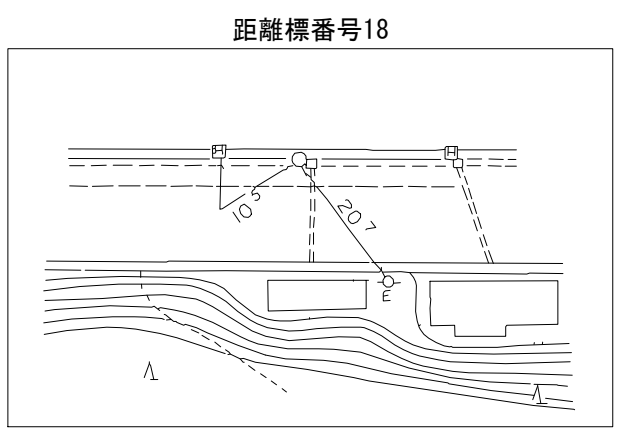
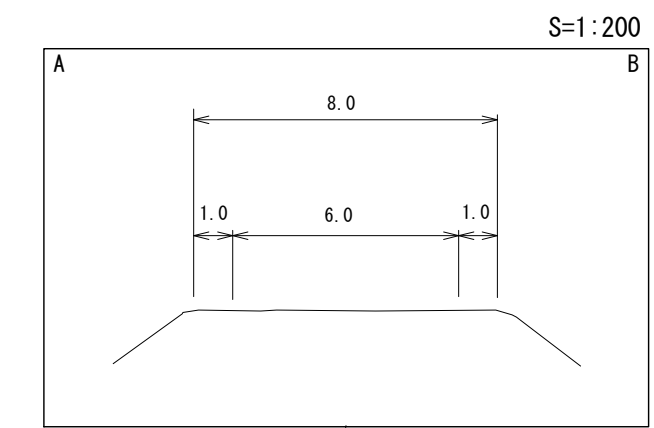
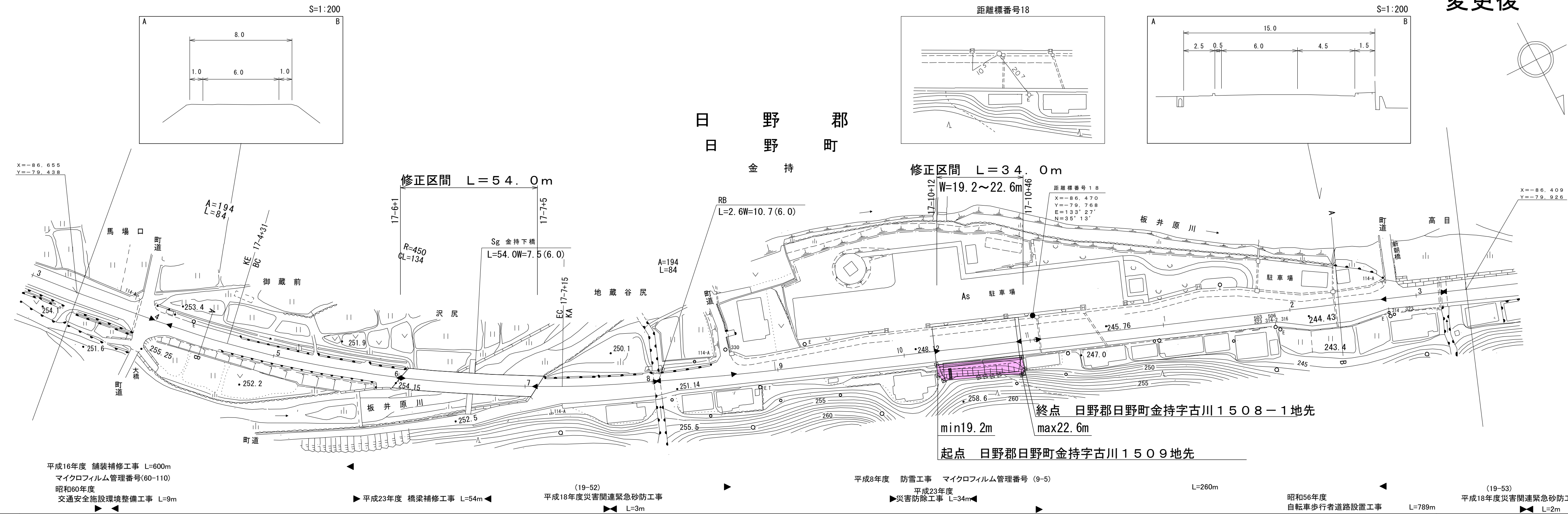


道 路 台 帳 平 面 図

鳥 取 県

調整年月	平成24年3月	図面縮尺	1:1,000	路線コード	15-181	道路種別	国 道	路線名	国道181号	区間	17-3~18-3	図面番号	75-17
------	---------	------	---------	-------	--------	------	-----	-----	--------	----	-----------	------	-------

変更後



X=-86.655
Y=-79.438

距離標番号18
X=-86.470
Y=-79.768
E=133°27'
N=35°13'

X=-86.409
Y=-79.926

平成16年度 舗装補修工事 L=600m
マイクロフィルム管理番号(60-110)
昭和60年度
交通安全施設環境整備工事 L=9m

平成23年度 橋梁補修工事 L=54m

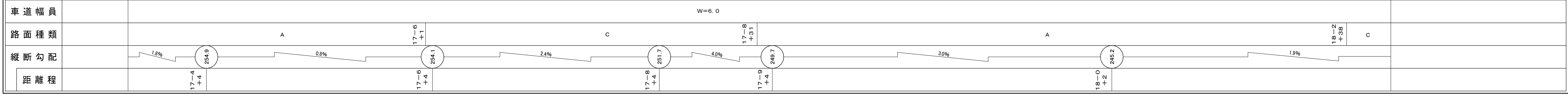
(19-52)
平成18年度災害関連緊急砂防工事
L=3m

平成8年度 防雪工事 マイクロフィルム管理番号 (9-5)
平成23年度
災害防除工事 L=34m

L=260m

昭和56年度
自転車歩行者道路設置工事 L=789m

(19-53)
平成18年度災害関連緊急砂防工事
L=2m



橋コンサルタント株式会社

この地図は、建設省国土院院長の承認を得て、同院所管の測量標及び測量成果を使用して調製したものである。(承認番号)昭53 中公第 77 号