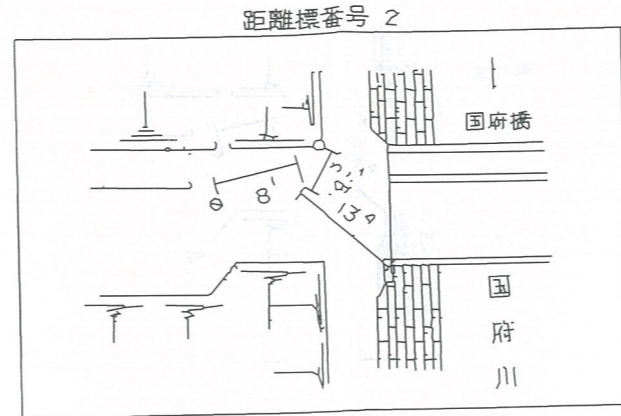
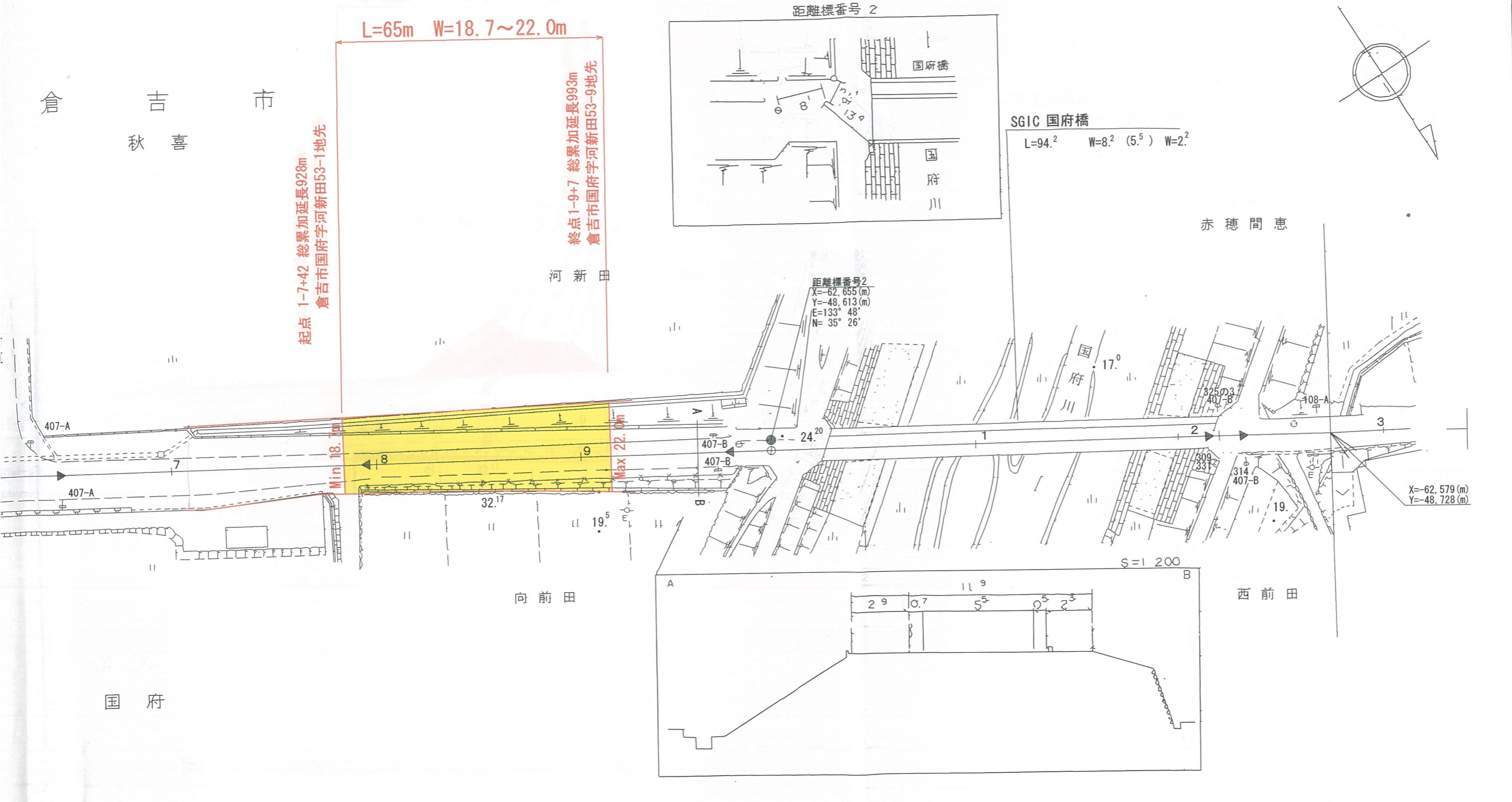


# 帳 平 面 図

# 鳥 取 県

別	一般県道	路線名	倉吉東伯線	区間	1-1 ~ 2-3	図面番号	28-2
---	------	-----	-------	----	-----------	------	------

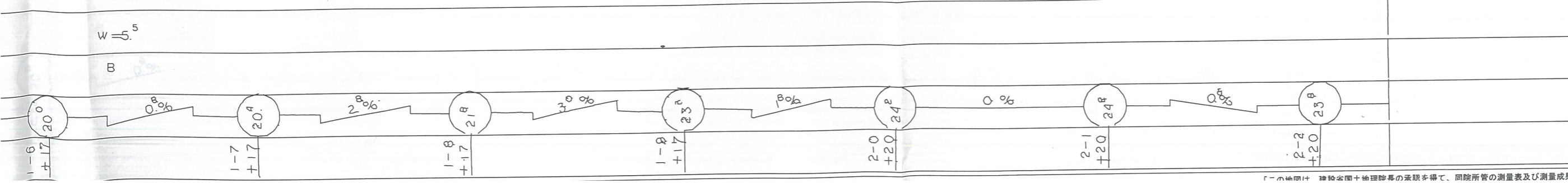
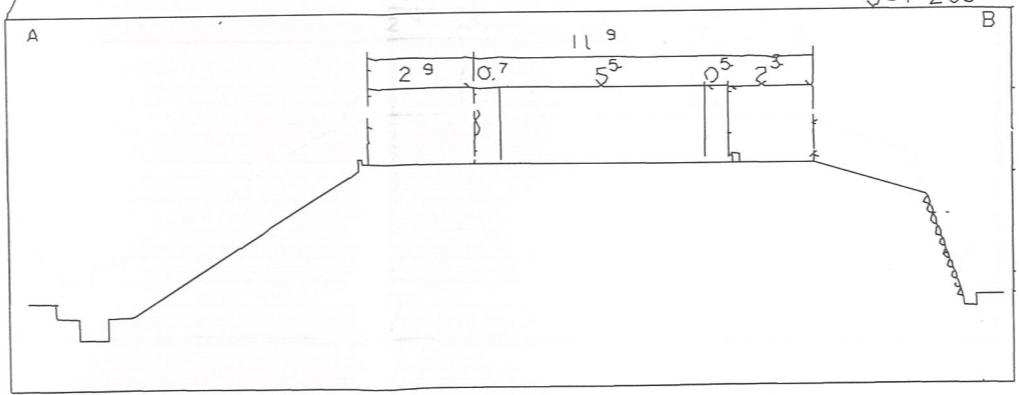
変更前



SGIC 国府橋  
 $L=94.2$   $W=8.2$  (5.5)  $W=2.2$

距離標番号 2  
 $X=-62.655$  (m)  
 $Y=-48.613$  (m)  
 $E=133^{\circ} 48'$   
 $N=35^{\circ} 26'$

$X=-62.579$  (m)  
 $Y=-48.728$  (m)

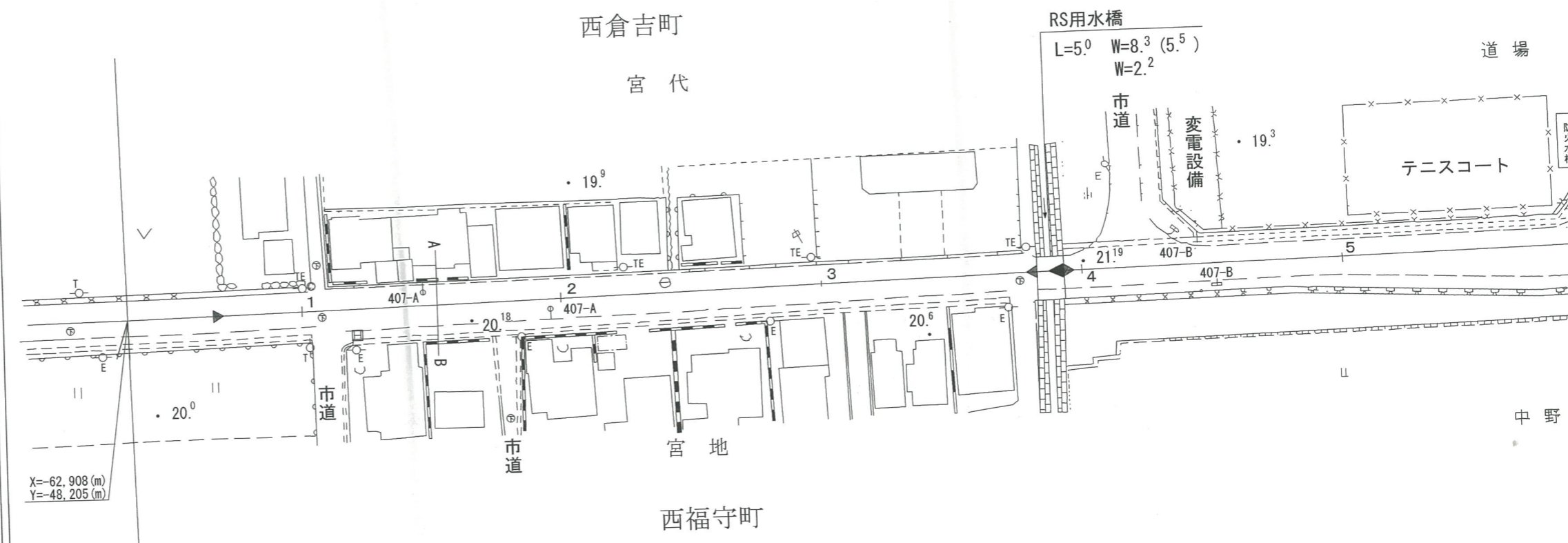
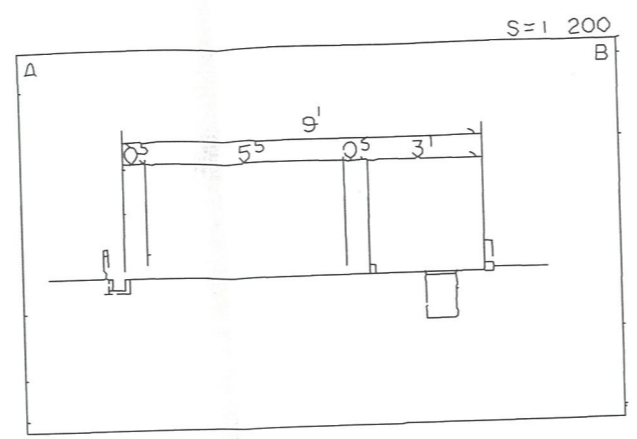


この図面は、建設省国土院の承認を得て、同院所管の測量表及び測量成果を

中  
28

# 道 路 台

調整年月	平成 23 年 3 月	図面縮尺	1 : 1,000	路線コード	22-151	道路
------	-------------	------	-----------	-------	--------	----



中部技術コンサルタント株式会社

車道幅員	
路面種類	
縦断勾配	
距離程	