

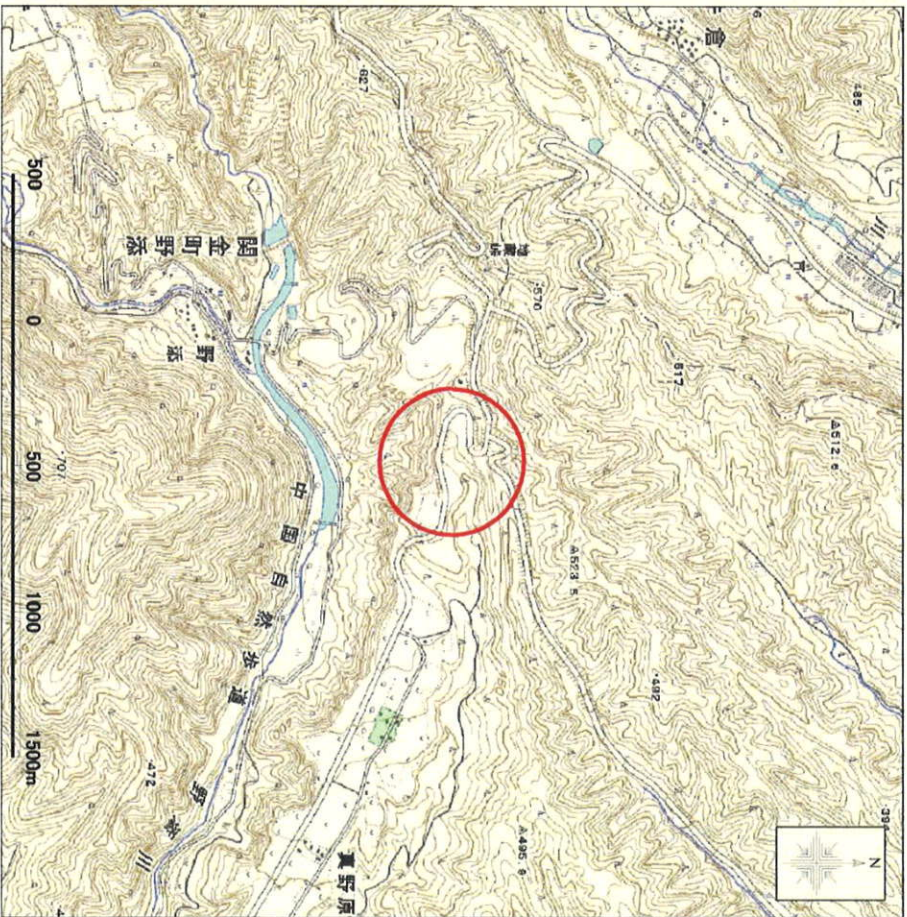
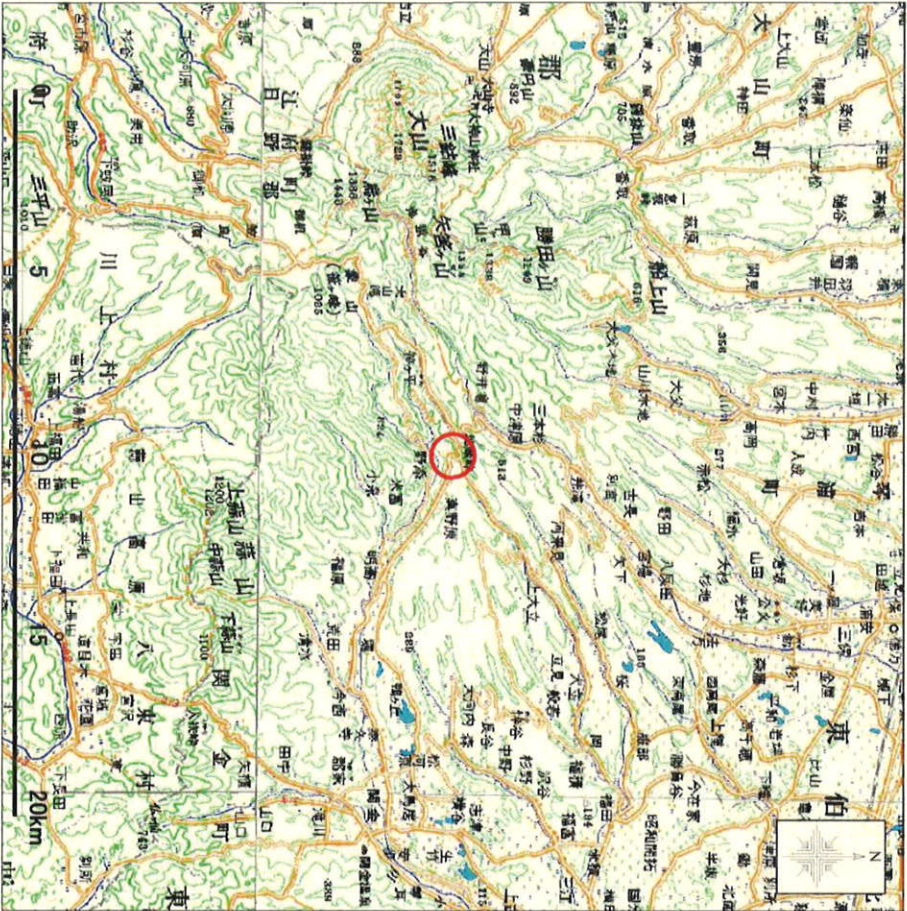
指 定 区 域 台 帳

鳥 取 県

整 理 番 号	廃-中-14	指定年月日・指定番号	平成26年7月18日 鳥取県告示第550号	所在地	倉吉市関金町野添字愛ヶ原 543-11, 543-22, 543-23	
調整・訂正年月日	平成26年6月25日調整					
指定区域の概要	廃プラスチック類、金属くず、ガラスくず及び陶磁器くず、ゴムくず、建築廃材（がれき類）の処理。現在は雑種地となっている。			面積	6316.0㎡	
指定区域内の 埋立地の内容	埋立地の区分	安定型 産業廃棄物最終処分場				
	埋立開始年月日	平成8年4月1日	埋立終了年月日	平成12年5月31日	廃止年月日 平成26年6月24日	
	廃止時の状況	水質検査済み、廃止基準に適合				
	埋め立てられている石綿含有一般廃棄物、廃石綿等又は石綿含有産業廃棄物の数量					
	届出（着手）時期	完了時期	土地形質変更行為の内容	実施者	廃棄物搬出	廃棄物の処理方法
土地の形質の変更 の実施状況					有・無	
					有・無	
					有・無	
					有・無	
					有・無	
					有・無	
					有・無	
					有・無	
					有・無	
					有・無	

備考「廃止時の状況」については、保有水及び周縁地下水等の水質測定結果、ガス・地温の測定結果等を記載した書類を添付すること。

位置図



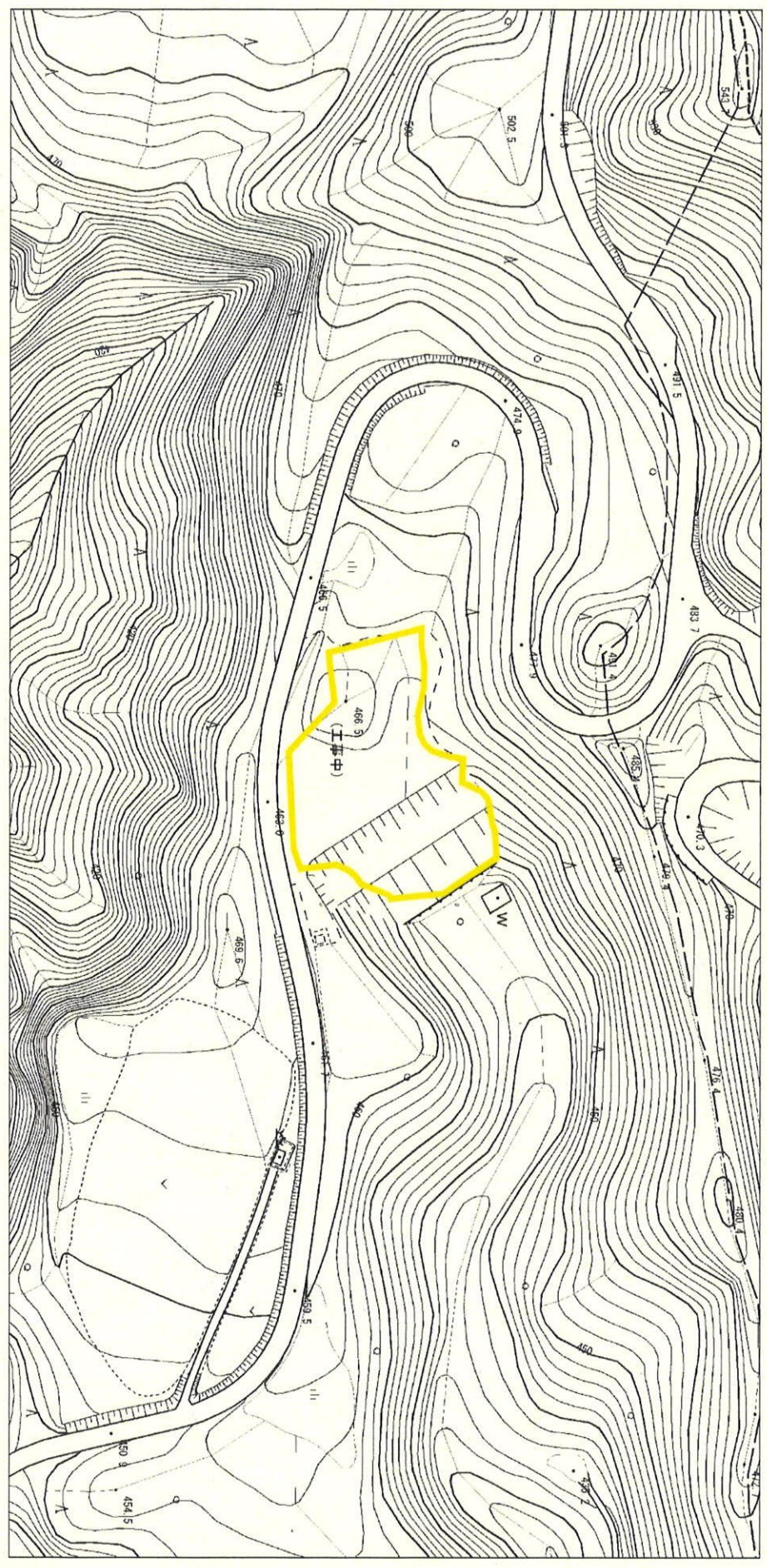
(1/200,000)

(1/25,000)

処分場の種類	産業廃棄物最終処分場
	整理番号 廃-中-14
位置図	所在地 倉吉市関金町野添字愛ヶ原543-11, 543-22, 543-23
	区分 安定型

この地図は、国土地理院長の承認を得て、同院発行の数値地図200000(数値画像)及び数値地図25000を複製したものである。(承認番号 平22業複、第486号)




廃棄物が地下にある土地の指定の公示に関わる図書



廃棄物の処理及び清掃に関する法律 (昭和45年法律第137号) 第15条の17 第1項の規定による廃棄物が地下にあ る土地の区域を示す平面図	指定区域		処分場の種類 所在地	産業廃棄物最終処分場 倉吉市関金町野添字愛ヶ原 543-11, 543-22, 543-23	整理番号 告示年月日	廃-中-14 平成26年7月18日
						

航空写真



航空写真	指定区域				処分場の種類 所在地	産業廃棄物最終処分場 倉吉市関金町野添字愛ヶ原 543-11, 543-22, 543-23	整理番号 告示年月日	廃-中-14 平成26年7月18日
		1 : 2, 500	指定区分					

現地状況写真

整理番号	廃-中-14	撮影年月日	平成26年6月3日
撮影方向図			
写真-1			
写真-2			
写真-3			
写真-4			