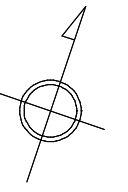
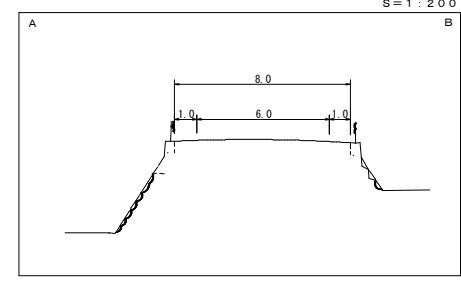
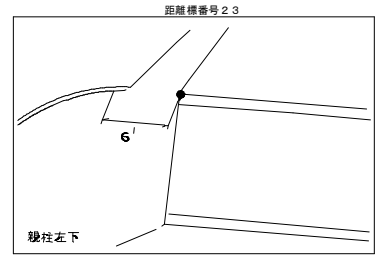
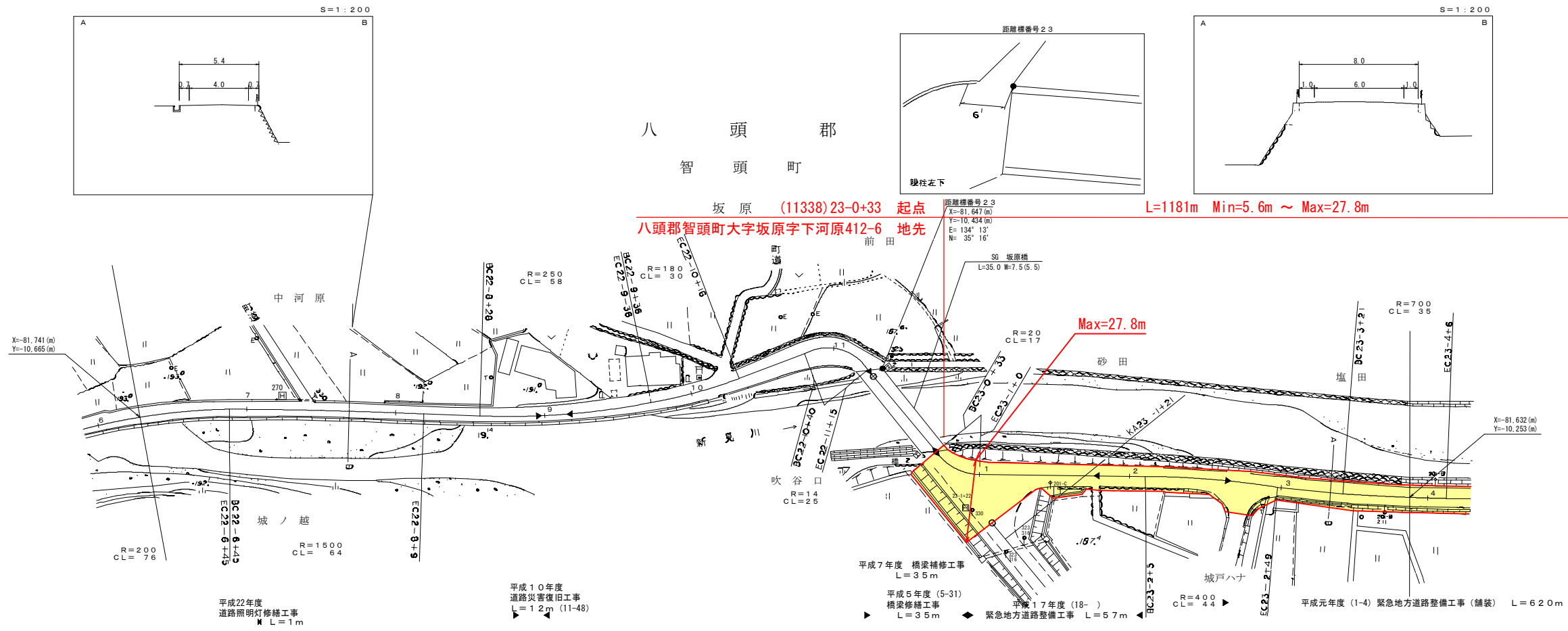


# 道 路 台 帳 平 面 図

鳥 取 県

調整年月	平成23年3月	図面縮尺	1:1000	路線コード	21-6	道路種別	主要地方道	路線名	津山智頭八東線	区間	22-7~23-3	図面番号	65-21
------	---------	------	--------	-------	------	------	-------	-----	---------	----	-----------	------	-------

変更前



車道幅員	W=4.0	W=5.5	W=4.0	W=6.0
路面種別	B	C	B	A
縦断勾配	2.1%	1.4%	0.2%	0.4%
距離程	0+00	0+40	0+80	0+120

この地図は、建設省国土地理院長の承認を得て、同院所管の測量標及び測量成果を使用し作成されたものである。(承認番号) 昭55 中地第44号

アイコンヤマト株式会社