



1 遺跡全景(調査前：南東から)



2 遺跡全景(調査前：東から)



1 遺跡全景(調査後:北から)



2 遺跡全景(調査後:南から)



1 1区西側完掘状況(西から)



2 1区東側完掘状況(南から)



3 1区東側南壁土層(北東から)



1 2区完掘状況(北東から)



2 3区頂部造成土除去後(北西から)



3 2区南壁土層断面(北東から)



3 3区南壁土層断面(北西から)

1 3区完掘状況(南西から)



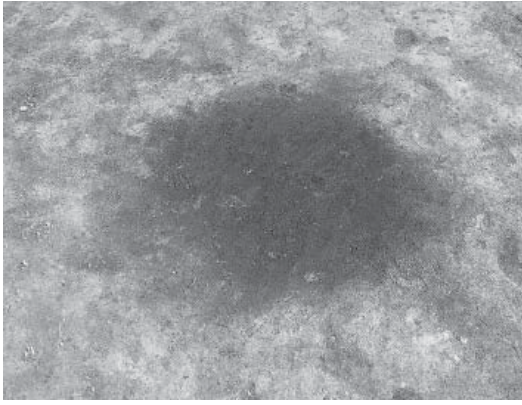
2 3区完掘状況(南東から)




3 3区斜面部南側土層断面(北西から)



4 3区南壁谷部土層断面(北西から)




1 SK1 検出状況(南から)



2 SK1 土層断面(南から)




3 SK1 完掘状況(南から)



4 SK2 検出状況(西から)




5 1区西側完掘状況(SK2、13周辺：南東から)



1 SK2土層断面(西から)




2 SK2完掘状況(西から)



3 SK3土層断面(南から)




4 SK3完掘状況(西から)




5 SK4土層断面(南から)



6 SK4完掘状況(南から)




7 SK5土層断面(北から)



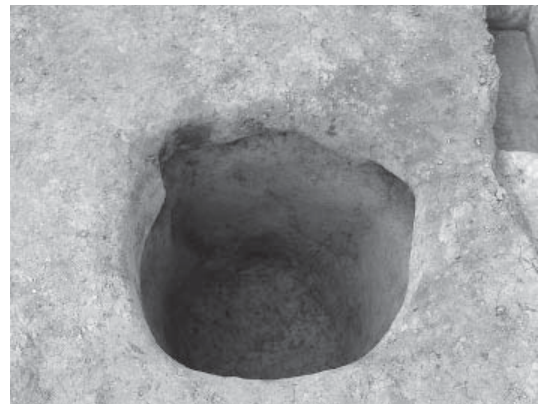
8 SK5完掘状況(南から)



1 SK群(SK3～6)完掘状況(西から)




2 SK6土層断面(南から)



3 SK6完掘状況(南から)

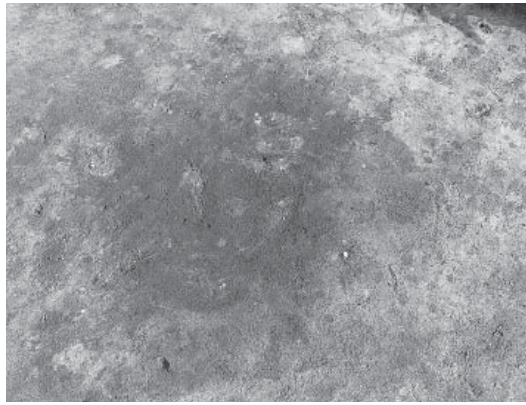


4 SK7土層断面(北から)



5 SK7完掘状況(西から)







1 SK8 検出状況(北西から)




2 SK8 土層断面(北から)




3 SK8 完掘状況(南から)



4 SK9 検出状況(北から)




5 SK9 土層断面(南西から)



6 SK9 完掘状況(南西から)



7 SK10 土層断面(東から)



8 SK10 完掘状況(東から)



1 打製石斧(S6)・磨石(S10)出土状況(北から)(1)



2 打製石斧出土状況(北から)



3 打製石斧(S6)・磨石(S10)出土状況(北から)(2)



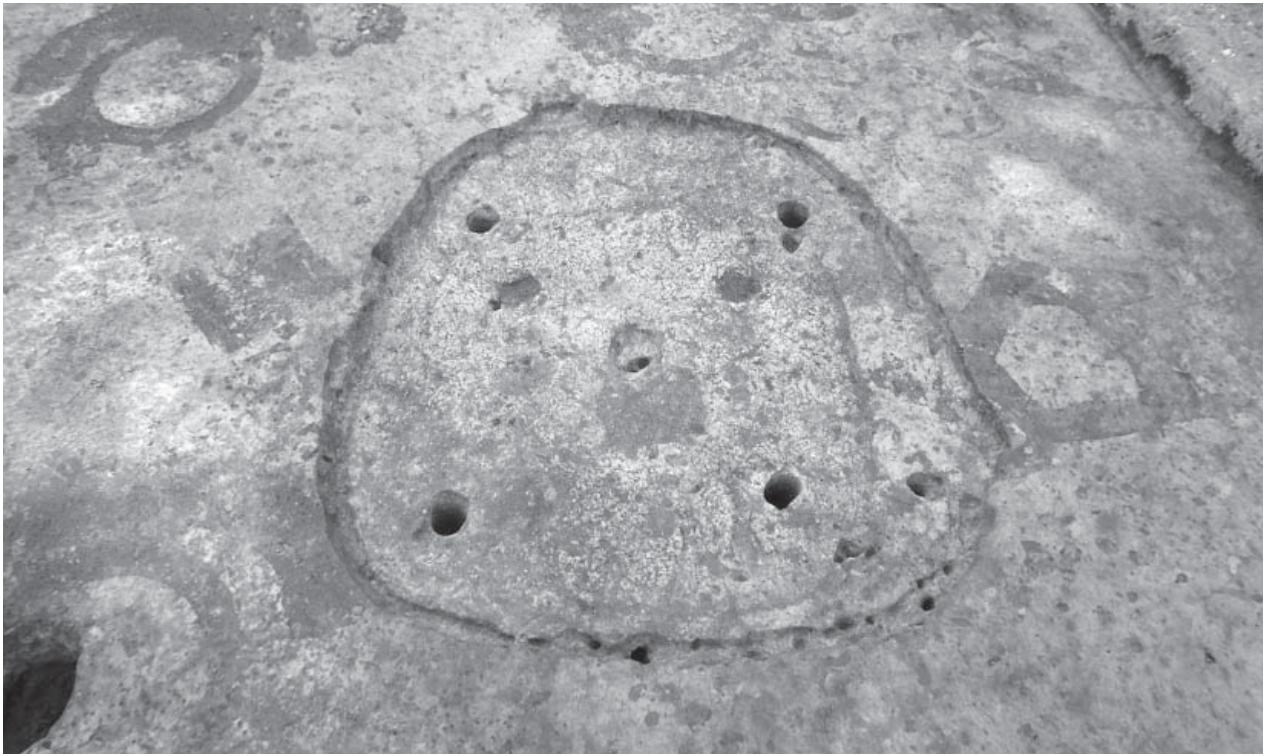
4 打製石斧(S7)出土状況(北から)



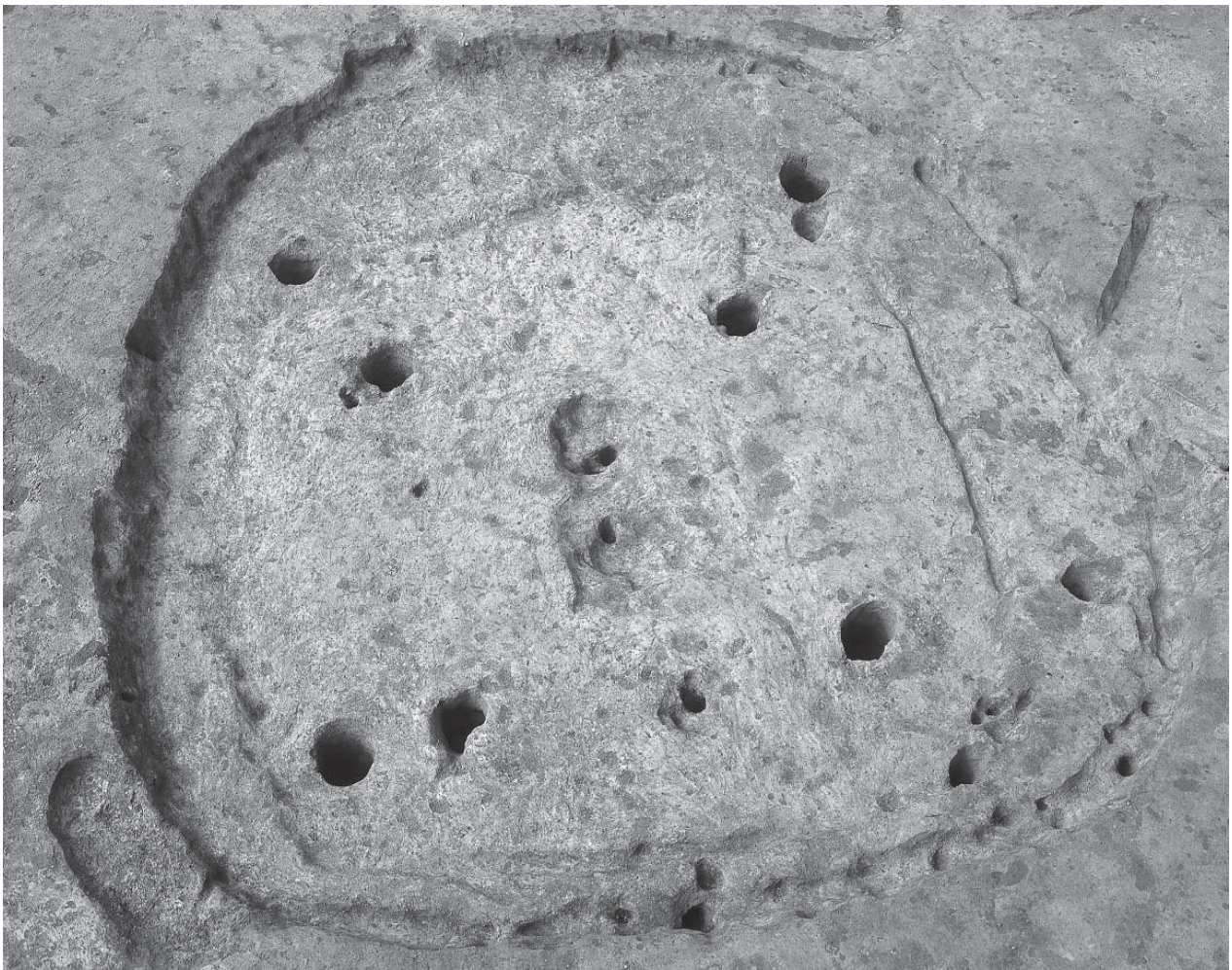
1 打製石斧出土状況(西から)




2 G24グリッド石器出土状況(北から)




1 SI 1 (新)完掘・SI 1 (旧)床面検出状況(東から)



2 SI 1 完掘状況(東から)




1 SI1 検出状況(北から)



2 SI1 北西区遺物出土状況(北から)



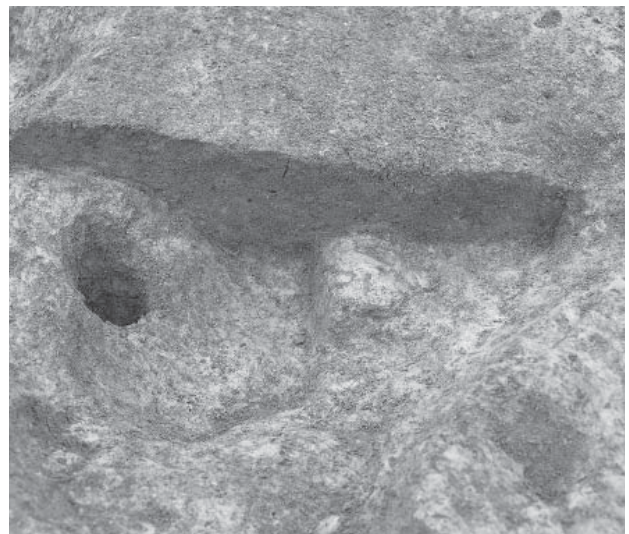
3 SI1 東西ベルト土層断面(西半：南西から)



4 SI1 南北ベルト土層断面(北半：東から)



5 SI1 焼土土層断面(東から)



6 SI1 (旧)中央ピット土層断面(東から)



1 SS1床面検出状況(北から)



2 SS1遺物出土状況(南東から)



3 SS1床面検出状況(南西から)



4 SS1土層断面(北側：北西から)



5 SS1土層断面(南側：北西から)



1 SS2床面検出状況(南から)



2 SS2床面検出状況(北西から)



3 SS2土層断面(南側:南西から)



1 SK11遺物出土状況(南西から)



2 SK11検出状況(南東から)



3 SK11完掘状況(南から)



4 SK11東西土層断面(南から)



5 SK11南北土層断面(東から)





1 SS3完掘状況(南から)



2 SS3東西ベルト土層断面(南東から)



3 SK12検出状況(南西から)




4 SK12土層断面(南東から)



5 SK12完掘状況(南東から)



6 SK12硬化面検出状況(東から)




1 SK13土層断面(南から)




2 SK13完掘状況(南から)



3 SK14土層断面(南から)



4 SK14検出状況(南西から)




5 SK14完掘状況(南から)



6 SK15土層断面(西から)



1 SD 1 完掘状況(西から)



2 SD 1 土層断面(東から)



3 SD 2 完掘状況(西から)



4 自然流路完掘状況(南西から)