



PLATE



1 調査地周辺の地形(南東から)



2 調査地周辺の地形(東から)



1 調査地周辺の地形(西から)



2 調査地全景(右が北)



1 1区完掘全景(北から)



2 1区H3グリッド遺物出土状況(北から)

PL.4 西坪上高尾原遺跡



1 1区H3グリッド遺物出土状況
(北西から)



2 1区台石周辺石器出土状況
(南東から)



3 1区礫石器等検出状況
(南西から)

1 1区台石・礫石器等出土状況
(南東から)



2 1区台石・石核等出土状況
(北西から)



3 1区台石(S293)出土状況
(南東から)



PL.6 西坪上高尾原遺跡



1 SD 1 完掘状況
(北西から)



2 SD 1 土層断面B - B'
(西から)



3 SD 1 土層断面A - A'
(南西から)

1 SD1 底面台石(S1)出土状況
(南西から)




2 SD1 検出状況
(北西から)



3 SD2 完掘状況
(南東から)



PL.8 西坪上高尾原遺跡



1 SD2土層断面B-B'(南西から)



2 SD2土層断面A-A'(南西から)



3 SD2検出状況(南から)



4 SD3完掘状況(南から)




5 SD3土層断面(南西から)



6 SD3検出状況(南から)



1 SK 1 完掘状況(南東から)



2 SK 1 土層断面(南西から)



3 SK 1 検出状況(南から)



4 SK 2 完掘状況(北西から)



5 SK 2 土層断面(南東から)




6 SK 2 遺物出土状況(南東から)

PL.10 西坪上高尾原遺跡



1 SK2 検出状況(南東から)



2 SK3 完掘状況(北東から)



3 SK3 土層断面(南東から)



4 SK4 完掘状況(南東から)




5 SK4 土層断面①(北西から)




6 SK4 土層断面②(南東から)




1 SK4 検出状況(北から)



2 P1 土層断面(南東から)




3 P2 土層断面(南西から)



4 P3 土層断面(南東から)



5 P9 土層断面(西から)



6 1区基本層序(南東から)

PL.12 西坪上高尾原遺跡



1 2区完掘全景
(南東から)



2 SD4完掘状況
(南から)



3 SD4土層断面及び
2区基本層序(南西から)




1 道路遺構完掘状況
(南から)



2 道路遺構土層断面①
(北から)



3 道路遺構土層断面②
(北西から)



1 AH(黒曜石)



2 AH・AHBk(黒曜石)



3 Dr(黒曜石)



4 Sc(黒曜石)




1 RF・UF〔黒曜石〕



2 FI・Bk〔黒曜石〕




3 Sc・PE・Cr・BT〔黒曜石〕



4 Sc・RF・PE・Cr〔黒曜石〕



5 FI・PESp〔黒曜石〕



6 Bk〔黒曜石〕



1 Cr〔黒曜石〕



2 Cr〔黒曜石〕接合資料(1)



3 Cr〔黒曜石〕接合資料(2)



4 石材産地同定試料〔黒曜石〕



5 調査地内出土石器〔安山岩等〕




6 石材産地同定試料〔安山岩等〕



1区出土台石



1 1区出土石斧・礫石器



2 1区出土土器