




1 SK21・22・24~26出土土器



2 SK1・5・15・20出土土器



3 調査地内出土石器




4 遺構外出土土器(1)



1 SI 1 出土土器



2 SK30 出土土器



3 遺構外出土土器(2)

PL.24 殿河内日ノ出峰第2遺跡



1 Tr.2 (南西から)



2 Tr.5 (北東から)



3 Tr.6 (北西から)



4 Tr.7 (南東から)



5 Tr.4 土層断面(東から)



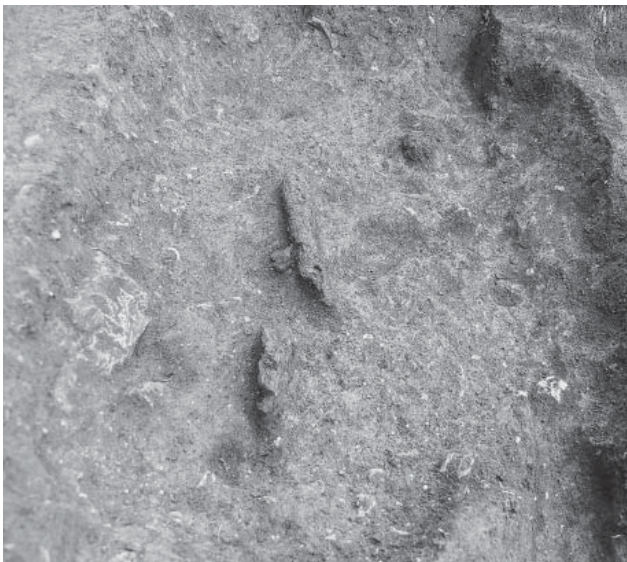
6 Tr.8 (南東から)



1 Tr. 1 (南東から)



2 Tr. 1 SK 1 完掘状況(南東から)



3 Tr. 1 SK 1 埋土下層炭化材(南から)



4 Tr. 1 SK 1 埋土上層炭化材(西から)



5 Tr. 1 SK 1 土層断面(東から)



6 Tr. 1 SK 1 土層断面(南西から)

PL.26 殿河内日ノ出峰第1・2遺跡 下甲退休原第1遺跡



1 Tr.2 (東から)



2 Tr.3 (東から)



3 Tr.4 (南東から)



4 Tr.5 (東から)



5 出土土器




6 出土石器



1 Tr.2 (西から)



2 Tr.5 (北西から)



3 Tr.9 (北西から)



4 Tr.4 (東から)



5 Tr.7 (北東から)



6 Tr.8 (南西から)



1 Tr.7 (北西から)



2 Tr.7 SI1 土層断面
(北西から)



3 Tr.7 SI1 土層断面
(東から)

1 Tr. 8 (南西から)



2 Tr. 8 東壁土層断面
(北から)



3 Tr. 8 東壁流出溝土層断面
(北西から)



PL.30 赤坂頭無し遺跡



1 Tr.10(北東から)



2 Tr.5(西から)



3 Tr.6(北東から)




4 Tr.20(北から)



5 Tr.21(南から)



6 Tr.18(西から)



1 Tr.22(南東から)



2 Tr.15(南東から)



3 Tr.13(北東から)



4 Tr.13 P1(北東から)




5 Tr.13北壁土層断面(南東から)



6 Tr.13(北東から)



1 Tr.12(南西から)




2 Tr.12 P1土層断面(南から)



3 Tr.12 P2土層断面(北から)



4 Tr.12 P3土層断面(北から)



5 Tr.12 SK1・SD1土層断面(北から)




1 2区東側調査前状況(北東から)



2 Tr.14(南西から)

PL.34 赤坂頭無し遺跡



1 Tr. 3 (南西から)



2 Tr. 3北壁土層断面(南東から)



3 Tr.23(北西から)




4 Tr.24(南東から)




5 Tr. 4 (南東から)



6 Tr. 1 (北西から)



1 Tr.6・7・20・21出土土器



2 Tr.11・12・13出土土器



1 Tr.4 石列(西から)



2 Tr.4 石列(北から)

1 Tr. 4 西壁土層断面
(南東から)



2 Tr. 4 南壁土層断面
(北西から)



3 Tr. 4 北壁土層断面
(南西から)





1 Tr.4 土器出土状況
(北東から)



2 Tr.6 (北西から)



3 Tr.6 集石検出状況
(南西から)



1 Tr. 1 (北東から)



2 Tr. 2 (南西から)




3 Tr. 3 (北から)



4 Tr. 5 (北から)



5 出土土器(1)



6 出土土器(2)



7 出土石器

報告書抄録

ふりがな	しもいちつきじのみねひがしどおりだいさんいせき							
書名	下市築地ノ峯東通第3遺跡							
副書名	一般国道9号(中山名和道路)の改築に伴う埋蔵文化財発掘調査報告書							
巻次	II							
シリーズ名	鳥取県埋蔵文化財センター調査報告書							
シリーズ番号	43							
編著者名	加藤裕一、原田克美、中村茂央							
編集機関	鳥取県埋蔵文化財センター							
所在地	〒680-0151 鳥取県鳥取市国府町宮下1260番地 TEL(0857)27-6711							
発行年月日	2012(平成24)年2月29日							
ふりがな	ふりがな	コード		北緯	東経	調査期間	調査面積	調査原因
所収遺跡名	所在地	市町村	遺跡番号					
しもいちつきじのみねひがしどおり 下市築地ノ峯東通 第3遺跡	鳥取県西伯 郡大山町大 字下市399- 2外	31386	5-237	35° 30' 29.2478"	133° 33' 09.0411"	20100424 ～ 20100903	4,829㎡	一般国道 9号(中 山名和道 路)の改 築
所収遺跡名	種別	主な時代		主な遺構	主な遺物	特記事項		
下市築地ノ峯東通 第3遺跡	その他	縄文時代		土坑20基	縄文土器、黒曜 石、チャート	落とし穴		
	集落	縄文時代		土坑6基	縄文土器、 黒曜石			
		弥生時代		竪穴住居跡1棟	弥生土器			
		不明		掘立柱建物跡1 棟、土坑4基	-			
とのがわちひの でみね 殿河内日ノ出峰 第1遺跡	その他	不明		土坑1基	-			
とのがわちひの でみね 殿河内日ノ出峰 第2遺跡	-	-		-	-			
しもぎたいきゅうばら 下甲退休原第1遺跡	-	-		-	-	表土・耕作土に弥生時代～ 古代の遺物を少量含む		
あかさかかしらな 赤坂頭無し遺跡	その他	縄文時代		土坑1基	-	落とし穴		
	集落	弥生時代		-	弥生土器			
		古墳時代		竪穴住居跡1棟 土坑1基 ピット4基	土師器、須恵器			
		不明		溝状遺構1条	鉄関連遺物多数	製鉄関連遺構		
いわいがきかみがはら 石井垣上河原遺跡	その他	縄文時代		土坑1基	縄文土器、 黒曜石	落とし穴		
	集落	弥生時代終末～ 古墳時代前期		石列、集石、 溝状遺構	弥生土器 土師器	墳墓		

要約	<ul style="list-style-type: none">・下市築地ノ峯東通第3遺跡では、縄文時代、弥生時代を中心とする遺構・遺物を確認した。縄文時代の遺構や遺物が主体で、形態から落とし穴と考えられる土坑を20基検出したほか、性格は不明ながら土坑6基から縄文土器が出土した。弥生時代は、後期に帰属する竪穴住居跡を1棟確認した。 ・殿河内日ノ出峰第1遺跡では、時期不明の土坑を1基確認した。埋土中から炭化材が出土しており、製炭土坑と考えられる。他に遺物は出土していない。 ・殿河内日ノ出峰第2遺跡では、縄文土器片、黒曜石製石器がわずかに出土したが、遺構、遺物包含層共に確認されず、調査対象地には遺跡は現存しないと判断した。 ・下甲退休原第1遺跡では、平成21年度確認調査地の西隣を対象地として調査を実施した。表土や造成土中から弥生時代から古代にかけての遺物が少数出土したが、遺構、遺物包含層共に確認されず、本報告における調査対象地には遺跡は現存しないと判断した。 ・赤坂頭無し遺跡では、古墳時代を主体とする遺構・遺物を確認した。竪穴住居跡1棟、後期と考えられる土坑1基、ピット4基を確認した。その他では、縄文時代の落とし穴を1基確認したほか、時期不明ながら多数の鉄関連遺物、溝状遺構1条が出土し、近隣に製鉄炉の存在を示唆する結果を得た。 ・石井垣上河原遺跡では、石列を伴う溝状遺構、集石を検出した。帰属時期は出土遺物から弥生時代終末期から古墳時代前期初頭と考えられ、墳墓に伴う可能性が考えられる。その他では落とし穴の可能性のある土坑や縄文土器、黒曜石製石器が出土している。
----	---

鳥取県埋蔵文化財センター調査報告書 43

一般国道9号(中山名和道路)の改築に伴う埋蔵文化財発掘調査報告書Ⅱ

鳥取県西伯郡大山町

下市築地ノ峯東通第3遺跡

発行 2012年2月29日

編集 鳥取県埋蔵文化財センター

〒680-0151 鳥取市国府町宮下1260番地

電話(0857)27-6711

発行者 鳥取県埋蔵文化財センター

印刷 有限会社米子プリント社

〒683-0845 米子市旗ヶ崎2218番地