



# PLATE






1 遺跡全景(西から)



2 遺跡全景(下が北)





1 SI20・SK153完掘状況(北から)



2 SI20土層断面(南西から)



3 SK153遺物出土状況(北から)



1 SI40完掘状況(北西から)



2 SI40-P1遺物出土状況(南から)



4 SI40遺物出土状況(南東から)



3 SI40周堤溝遺物出土状況(北東から)



1 SI42完掘状況(貼床除去前：北から)



2 SI42完掘状況(貼床除去後：北から)



3 SI42遺物出土状況(南から)



4 SI42土層断面(南東から)





1 SI43完掘状況(貼床除去前：南東から)



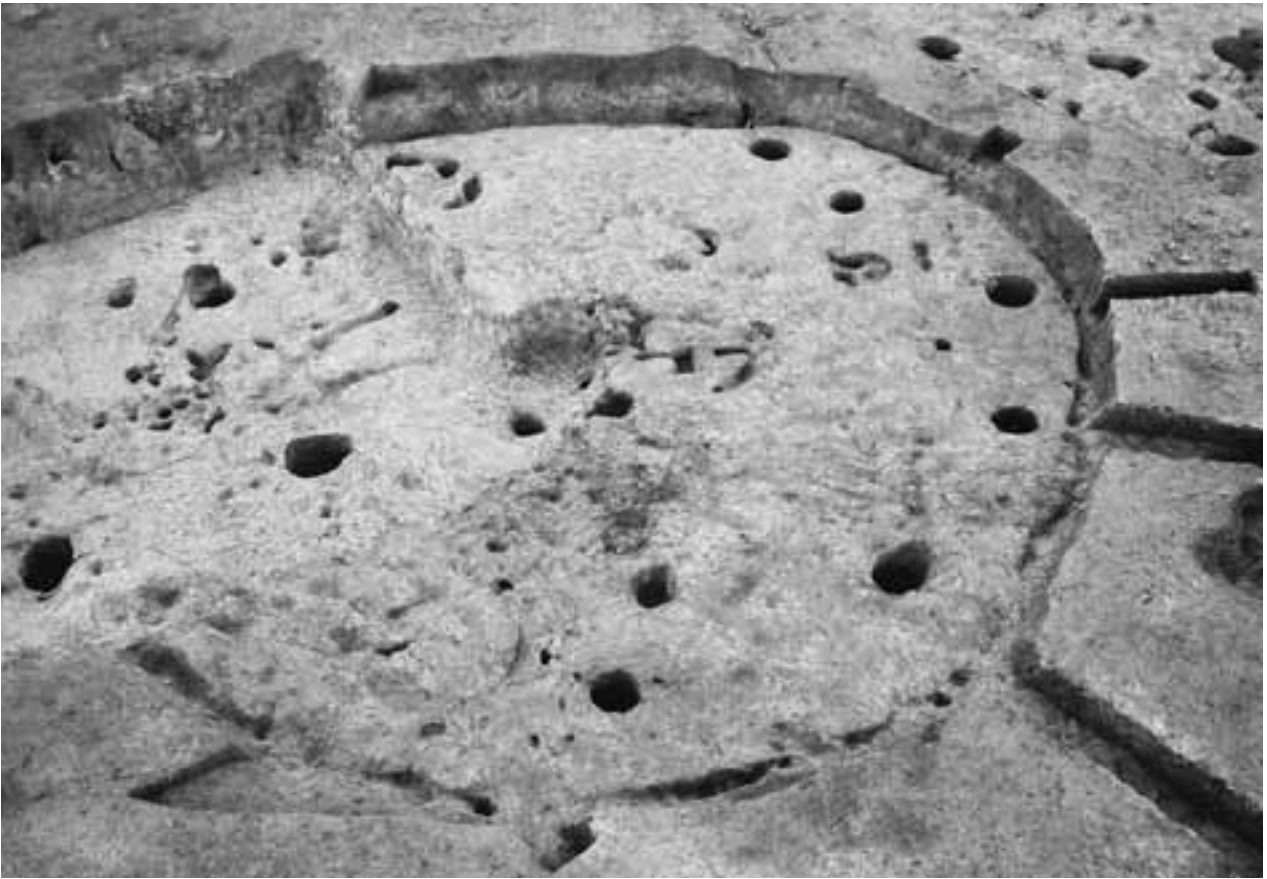
2 SI43遺物出土状況(南東から)



3 SI43-P1土層断面(南から)



4 SI43-P4土層断面(東から)



1 SI49完掘状況(貼床除去前：東から)



2 SI52完掘状況(貼床除去前：北東から)





1 SI53完掘状況(北から)



2 SI53遺物出土状況(北から)



3 SI53遺物出土状況(南から)



1 SS12完掘状況(北東から)



2 SS13完掘状況(北東から)



3 SS14完掘状況(南西から)

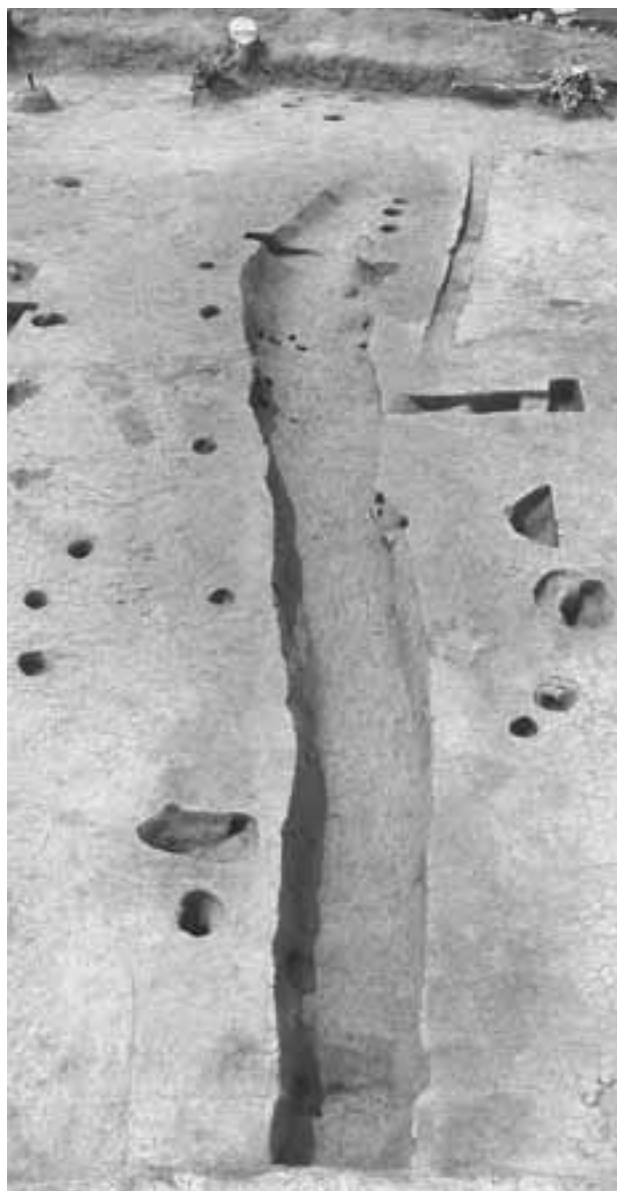


4 SS15完掘状況(南西から)





1 SB6完掘状況(北東から)



3 SD5完掘状況(東から)



2 SB6-P1土層断面(南から)



4 SD6完掘状況(南西から)





1 SK145完掘状況(北から)




2 SK146完掘状況(北西から)



3 SK146遺物出土状況  
(南西から)



1 SK147完掘状況(北西から)



2 SK152完掘状況(南西から)



3 SK155完掘状況(北東から)



1 SK171遺物出土状況  
(北東から)



2 SK171完掘状況(北東から)



3 SK149完掘状況(西から)



4 SK151完掘状況(北東から)





1 SK166遺物出土状況(1回目：北から)



2 SK166遺物出土状況(2回目：北から)



3 SK166遺物出土状況(3回目：北から)



4 SK166完掘状況(北から)



1 SI16周堤(北西から)



2 SI16完掘状況(北東から)



3 SI16周堤土層断面(北西から)



4 SI16南北土層断面(東から)





1 SI41完掘状況(貼床除去前：南東から)



2 SI41土層断面(南から)



4 SI41遺物出土状況(北東から)



3 SI41-P1土層断面(南東から)






1 SI44完掘状況(北東から)




2 SI44遺物出土状況(南西から)



3 SI45完掘状況  
(貼床除去後：北東から)



1 SI45完掘状況(貼床除去前：北東から)



2 SI45遺物出土状況(南東から)





1 SI46完掘状況  
(貼床除去後：東から)




2 SI46遺物出土状況(東から)

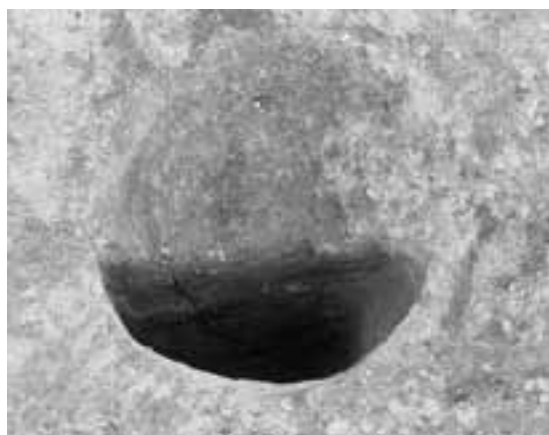


3 SI46土層断面(北西から)





1 SI47完掘状況(貼床除去前：北東から)



2 SI47-P3土層断面(南東から)



3 SI47完掘状況(貼床除去後：北東から)



1 SI48完掘状況  
(貼床除去前：北東から)



2 SI48遺物出土状況(北東から)



3 SI48遺物出土状況(東から)



1 SI50完掘状況(貼床除去後：北西から)



2 SI50北西隅遺物出土状況(北から)



3 SI50-P19土層断面(北東から)




4 SI50遺物出土状況(北から)





1 SI51完掘状況  
(貼床除去前：北西から)



2 SI51遺物出土状況(北西から)



3 SI51土層断面(西から)



4 SI51-P4土層断面(東から)



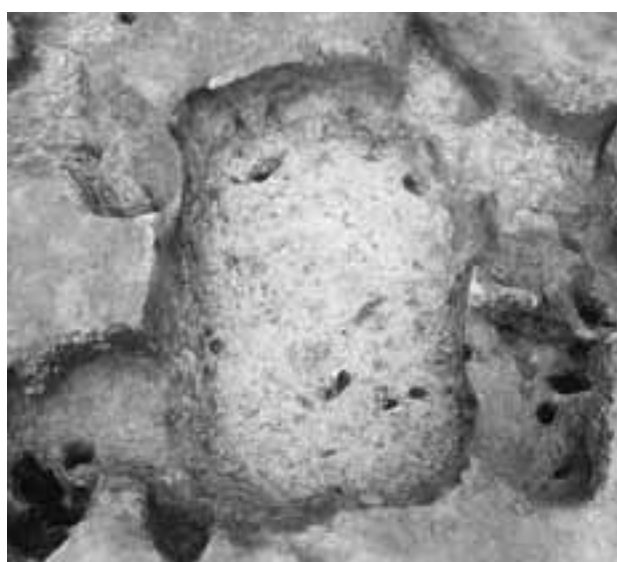
1 SK162完掘状況(北東から)



2 SK168土層断面(南西から)



3 SK168完掘状況(南東から)



4 SK169完掘状況(南東から)




5 SK170完掘状況(西から)



6 SK177完掘状況(北から)





1 SI30・33完掘状況(南から)



2 SI30遺物出土状況(南から)



3 SI30遺物出土状況(北西から)





1 SI30焼土面(2層目:東から)




2 SI30土層断面(北から)



3 SI33土層断面(北から)



1 SB5完掘状況(南から)



2 SB9完掘状況(北から)



3 鍛冶炉3・4検出状況(南から)



4 鍛冶炉3カーボンベッド検出状況(南から)



1 鍛冶炉3カーボンベッド土層断面(南から)



2 鍛冶炉3完掘状況(南から)



3 鍛冶炉4 椀形鍛冶滓・カーボンベッド  
(南西から)



4 鍛冶炉4カーボンベッド(南西から)



5 鍛冶炉4カーボンベッド土層断面  
(南西から)




6 鍛冶炉4完掘状況(南西から)





1 SB11完掘状況(北から)



2 SK158焼土検出状況(北から)




3 SK173完掘状況(南西から)




1 SB7完掘状況(南東から)



2 SB7-P2土層断面(南西から)



3 SB7-P4土層断面(西から)



1 SB8完掘状況(東から)



2 SB10完掘状況(東から)



3 SX17完掘状況(北東から)

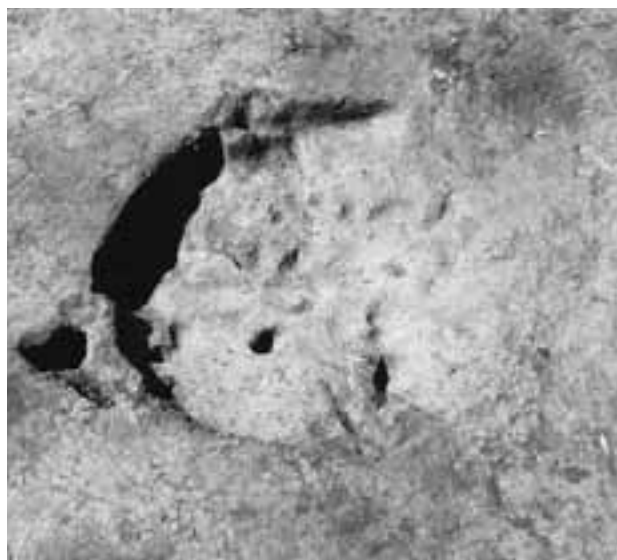


4 SX17土層断面(北東から)






1 SK142炭化物出土状況(北から)



2 SK142完掘状況(北から)



3 SK143炭化物出土状況(北から)



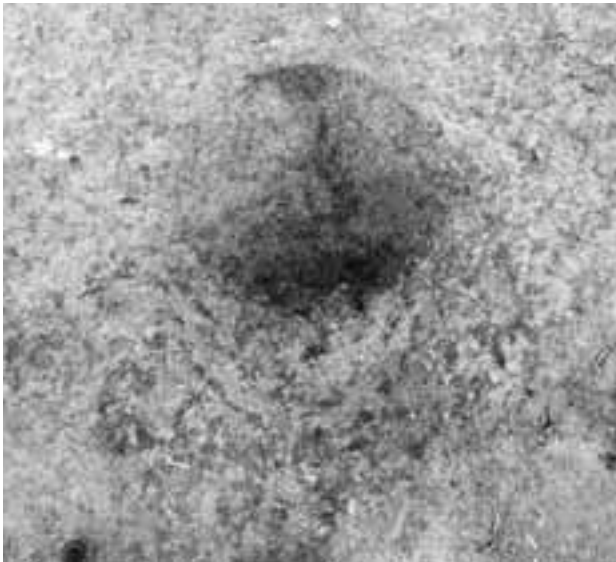
4 SK143完掘状況(北西から)



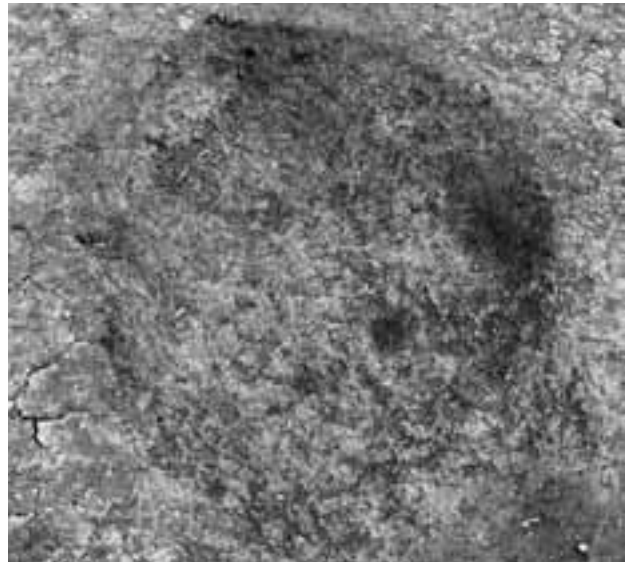
5 SK144炭化物出土状況(南東から)



6 SK144完掘状況(南東から)



1 SK148炭化物出土状況(北西から)



2 SK148完掘状況(北から)



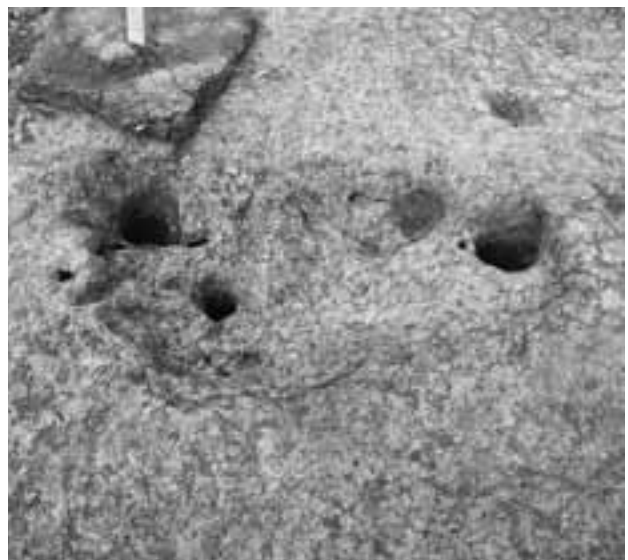
3 SK150炭化物出土状況(北西から)



4 SK150完掘状況(北西から)



5 SK154炭化物出土状況(南から)



6 SK154完掘状況(西から)






1 SK157炭化物出土状況(東から)



2 SK157完掘状況(東から)



3 SK160炭化物出土状況(北西から)



4 SK160完掘状況(北西から)

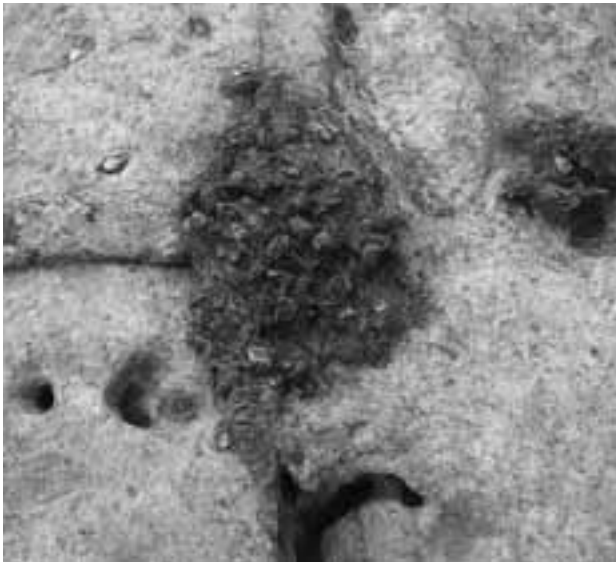


5 SK172炭化物出土状況(西から)



6 SK172完掘状況(北から)





1 SK176炭化物出土状況(北から)



2 SK176完掘状況(北西から)




3 SK159完掘状況(北から)



4 SK174完掘状況(南東から)



5 SK178完掘状況(南から)



6 SK179完掘状況(北西から)




1 SK180完掘状況(北から)



2 SK181完掘状況(南西から)



3 SK182完掘状況(西から)



4 SK183完掘状況(東から)



5 SK184完掘状況(北東から)



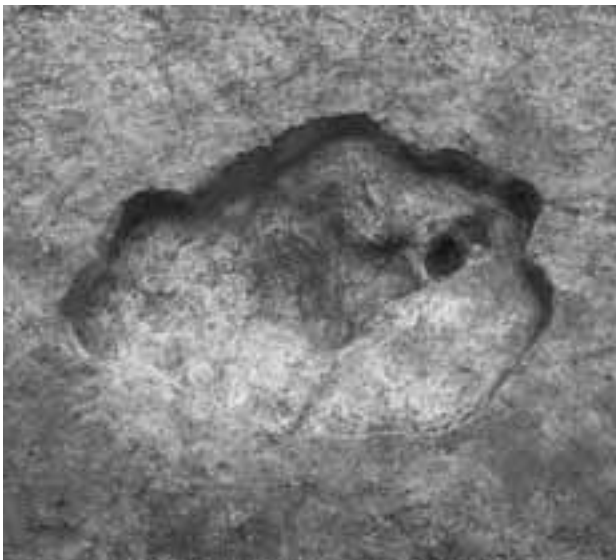
6 SK185完掘状況(西から)



1 SK186完掘状況(南東から)



2 SK187完掘状況(北から)




3 SK156完掘状況(西から)



4 SK161完掘状況(東から)




5 SK163完掘状況(東から)

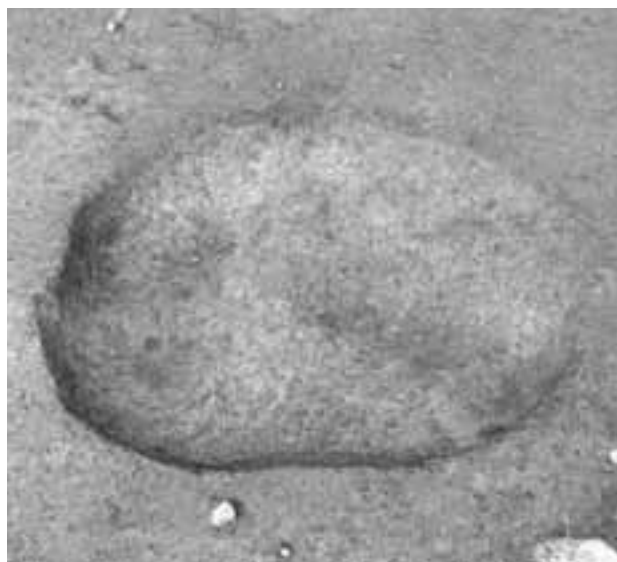


6 SK164完掘状況(南から)





1 SK165完掘状況(北東から)



2 SK167完掘状況(北西から)



3 SK175土層断面(南東から)



4 SK175完掘状況(北から)



5 SD8完掘状況(南東から)



6 SD9・10完掘状況(西から)



1 H36グリッド周辺耕作痕完掘状況(南西から)



2 SD11完掘状況(北から)



3 谷部土層断面(西から)



1 墳丘墓周辺調査前遠景(西から)



2 墳丘墓調査前近景(南から)






1 墳丘墓周辺遠景(南から)



2 墳丘墓と周辺の遺構(右が北)



1 墳丘墓と周辺の遺構(北東から)



2 墳丘墓近景(東から)





1 墳丘墓近景(北西から)



2 墳丘墓近景(北から)





1 墳丘墓近景(西から)



2 墳丘墓近景(南から)



1 墳丘墓検出状況(北から)



2 墳丘墓検出状況(南から)

3 墳丘墓検出状況(西から)







1 西側区画溝検出状況(西から)




2 西側区画溝検出状況(北から)



3 西側区画溝遺物出土状況(北から)





1 西側区画溝土器出土状況(西から)



2 西側区画溝土器出土状況(北から)



3 西側区画溝土層断面(南から)



4 張出部土器出土状況(西から)



1 張出部検出状況(西から)



2 張出部(西から)






1 張出部(俯瞰)



2 張出部断ち割り状況(南西から)





墳丘墓(上が北)



1 北側貼石全景(北から)



2 東側貼石南半部(東から)



3 西側貼石北半部(西から)





1 南側貼石全景(南から)



2 東側貼石北半部(東から)



3 西側貼石南半部(西から)



1 北側貼石(部分)



2 北側貼石東半部断面(西から)



3 北側貼石西端断面(西から)



4 北側貼石中央部断面(東から)



5 南側貼石(部分)



6 南側貼石断面(東から)





1 西側貼石南半部(西から)



2 西側貼石南半部断面(南から)



3 西側貼石北半部断面(南西から)



4 西側貼石掘方検出状況(南から)



5 東側貼石部分(東から)



6 東側貼石断面(南から)



1 北西隅貼石(北西から)



2 南西隅貼石(南西から)





1 北東隅貼石(北東から)



2 南東隅貼石(南東から)



1 西側貼石周辺土器出土状況(西から)



2 墳頂部盛土中土器出土状況(北から)



3 盛土土層断面(南西から)



4 盛土土層断面(南西から)





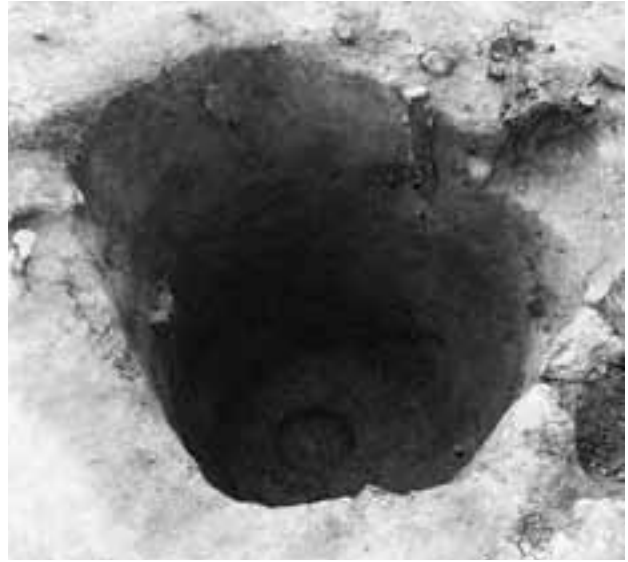
1 柱穴・第1主体部墓壙検出状況(東から)



2 柱穴列全景(東から)



1 P1土層断面(北から)



2 P1完掘状況(北から)



3 P2検出状況(北西から)



4 P2土層断面(西から)



5 P2完掘状況(北から)



6 P3検出状況(西から)





1 P3土層断面(西から)



2 P3下部土層断面(西から)



3 P3底面柱穴跡(北東から)



4 P4検出状況(東から)



5 P4土層断面(東から)



6 P4完掘状況(北から)



1 P5上部土層断面(西から)



2 P5下部土層断面(西から)



3 P5完掘状況(東から)



4 P6検出状況(北から)



5 P6と貼石の関係(東から)



6 P6土層断面(西から)





1 P6 抜取穴土層断面(南西から)



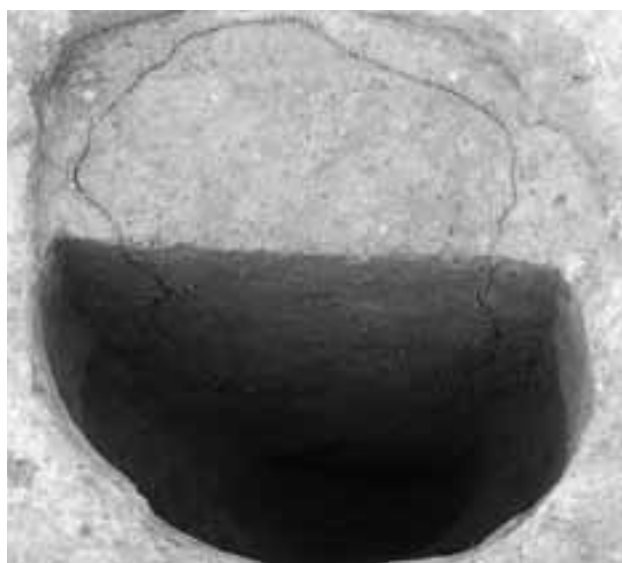
2 P6 完掘状況(南から)




3 P7 土器出土状況(北から)



4 P7 及び 抜取穴検出状況(北から)




5 P7 土層断面(東から)



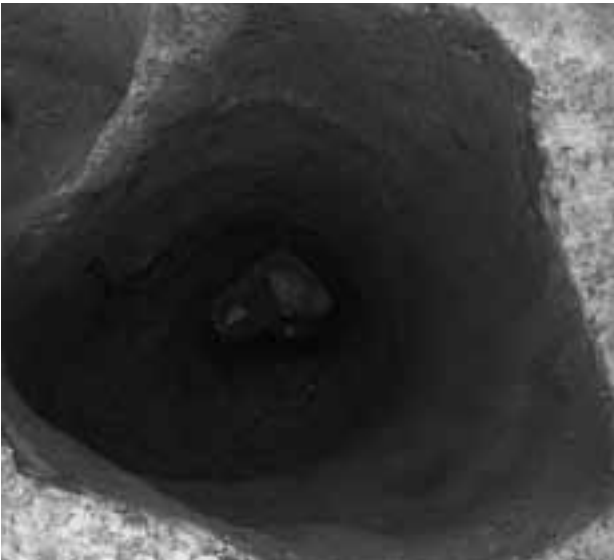
6 P7 完掘状況(北西から)



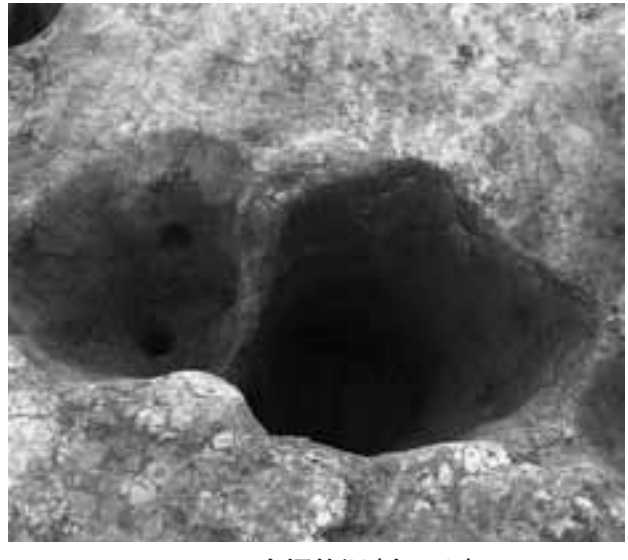
1 P8検出状況(北から)



2 P8土層断面(東から)



3 P8内土器出土状況(南西から)



4 P8完掘状況(南から)



5 P9抜取穴検出状況(西から)



6 P9完掘状況(南から)





1 柱穴列完掘状況(東から)



2 柱穴列完掘状況(南から)



1 第1主体部墓壙検出状況(北から)



2 第1主体部墓壙内土層断面(北西から)





1 第1主体部完掘状況(北から)



2 第1主体部墓壇内土器出土状況(北から)




1 第1主体部棺内西小口土層断面(南から)



2 第1主体部棺内東半部土層断面(南から)






第1主体部棺内土層断面(東から)  
上から西側、中央、東側



1 第1主体部西小口検出状況(東から)



4 第1主体部東小口検出状況(西から)



2 第1主体部西小口掘り下げ状況(東から)



5 第1主体部東小口穴検出状況(西から)



3 第1主体部西小口完掘状況(東から)



6 第1主体部東小口穴土層断面(北から)





1 第1主体部棺内完掘状況(東から)



2 第1主体部墓室内完掘状況(西から)



1 第2主体部検出状況(北から)



2 第2主体部土器出土状況(北から)



3 第2主体部完掘状況(北から)





1 第2主体部上の貼石断面(西から)



2 第2主体部南北土層断面(北西から)



3 第2主体部東西土層断面(北から)



1 SK116と墳丘墓(東から)



2 SK116土器出土状況(北から)





1 SK116土器出土状況(部分)



2 SK116完掘状況(東から)



1 SK116土層断面(北東から)




2 SK116と墳丘墓の切り合い関係(北から)






盛土除去後全景(南から)



4区谷部出土土器





1 S120・SK153出土土器



2 SK153出土土器



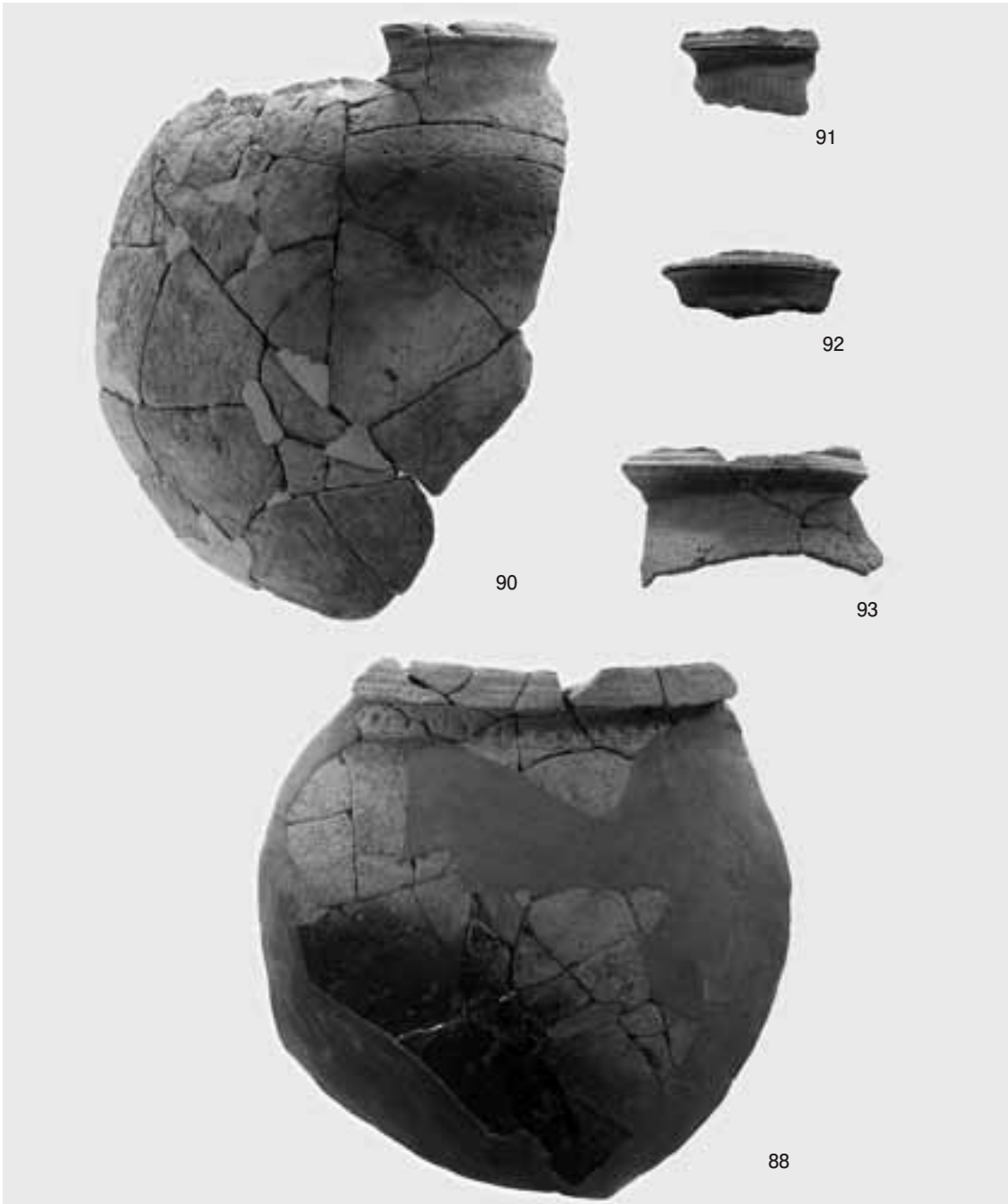
3 SK153出土土器



4 SK153出土土器



5 SK153出土土器



1 SI40出土土器



2 SI40出土土器




3 SI40出土土器





SI42出土土器



SI43·49·52出土土器





1 SI49出土土器



2 SI49出土土器



3 SI49出土土器



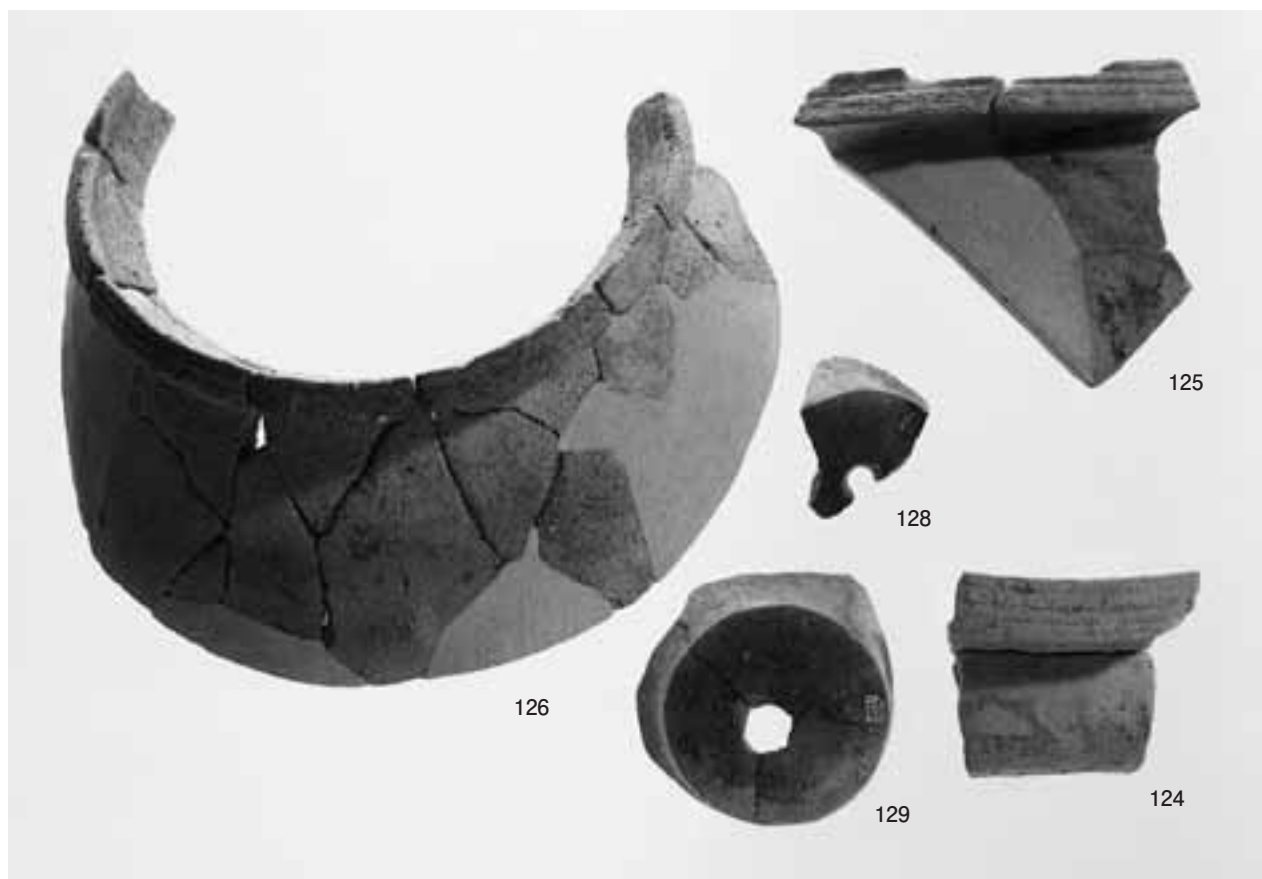
4 SI53出土土器



5 SI53出土土器



6 SI53出土土器




1 SI53出土土器




2 SI53出土土器



3 SS14出土土器




1 SS12 · 13 · 14出土土器



2 SK146 · 147 · 152 · 155出土土器





1 SK145出土土器



2 SK145出土土器



1 SK171出土土器




2 SK171出土土器




3 SK171出土土器




4 SK171出土土器



5 SK171出土土器・土製品



1 SK151出土土器



2 SK166出土土器





1 SK166出土土器



2 SK166出土土器



3 SK166出土土器



5 SK166出土土器(上下同一個体)



4 SK166出土土器





1 SK166出土土器

189



2 SK166出土土器

191



3 SK166出土土器

192



4 SK166出土土器

193




5 SK166出土土器

194



6 SK166出土土器

195




1 SD5・6出土土器



2 SD6出土土器





SI16・41出土土器



1 SI16出土土器



2 SI41出土土器



3 SI41出土土器




4 SI41出土土器



5 SI45出土土器




6 SI45・48出土土器接合状况



SI44・45・47出土土器





SI46出土土器



236

1 SI46出土土器



238

2 SI46出土土器



254

3 SI48出土土器



255

4 SI48出土土器



256

5 SI48出土土器



258

6 SI48出土土器



1 S148出土土器



2 S148出土土器



3 S148出土土器



4 S148出土土器



5 S148出土土器



6 S148出土土器







1 SI48出土土器



2 SI48出土土器



3 SI48出土土器



1 SI50出土土器



2 SI50出土土器




3 SI50出土土器




4 SI51出土土器



5 SK168出土土器




1 SI51出土土器




2 SK162・170・177出土土器





1 SB5・9・11出土土器



2 SI30・33出土土器



296

1 SI30出土土器



295

2 SI30出土土器



300

3 SI30出土土器



315

4 SB11出土土器



319

5 SX17出土土器




322

6 SK175出土土器




370

7 遺構外出土土器




388

8 遺構外出土土器




1 SK142・163、SD7・8、P234 出土土器




2 遺構外出土土器(縄文)







遺構外出土土器(弥生)



1 遺構外出土土器(古墳～奈良)



2 石器(サヌカイト製)



1 石器(敲石)




2 石器(台石・石錘・砥石・伐採石斧)






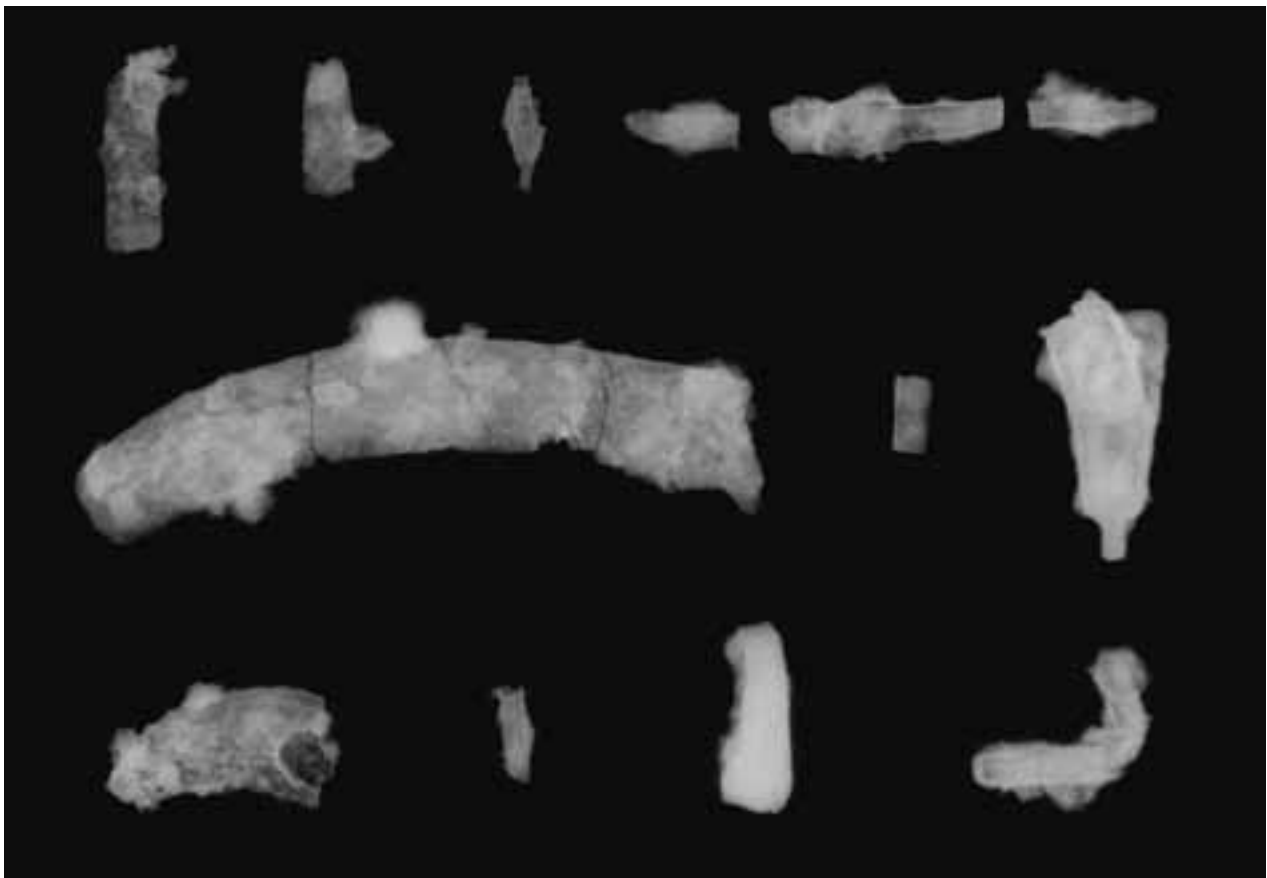
1 P300出土石器



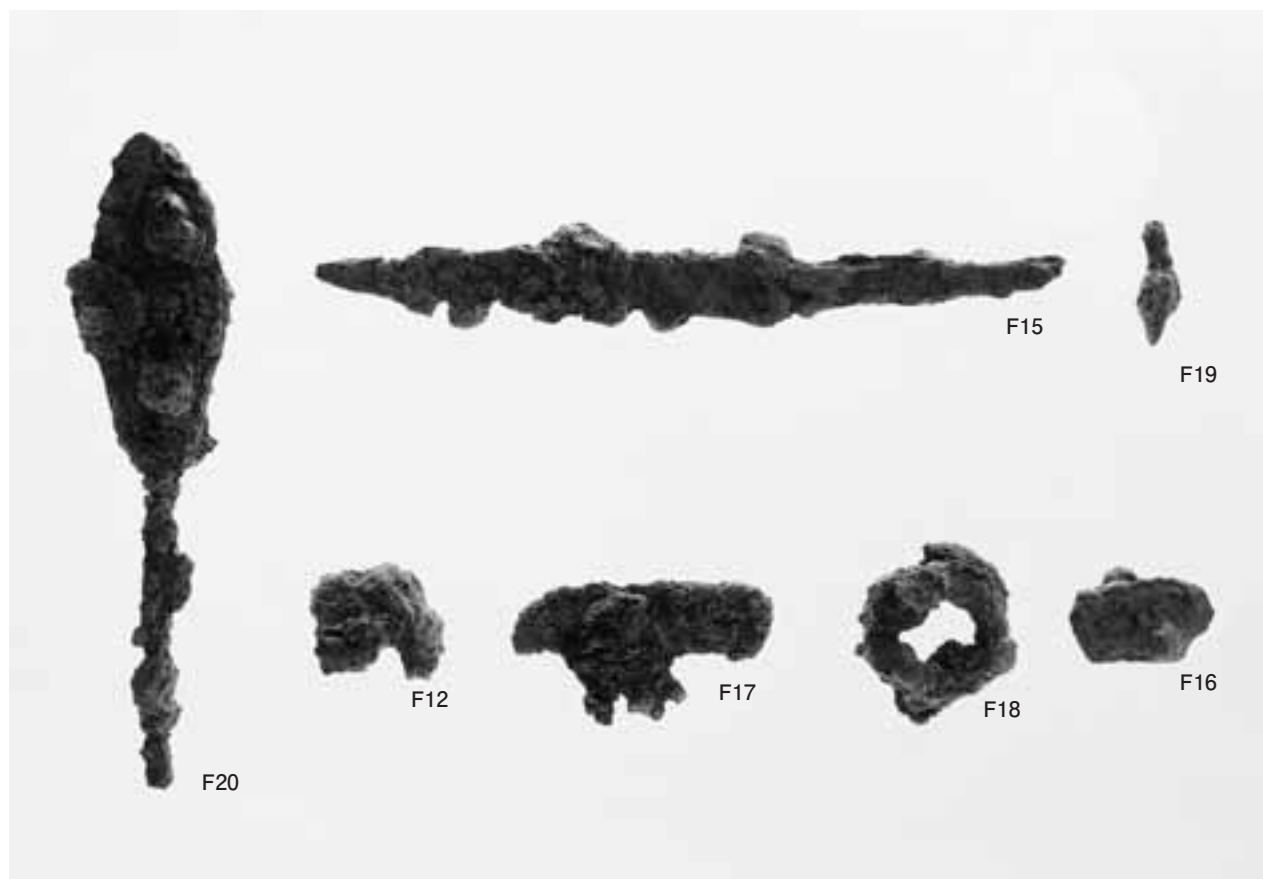
2 石器(黑曜石製石鏃)



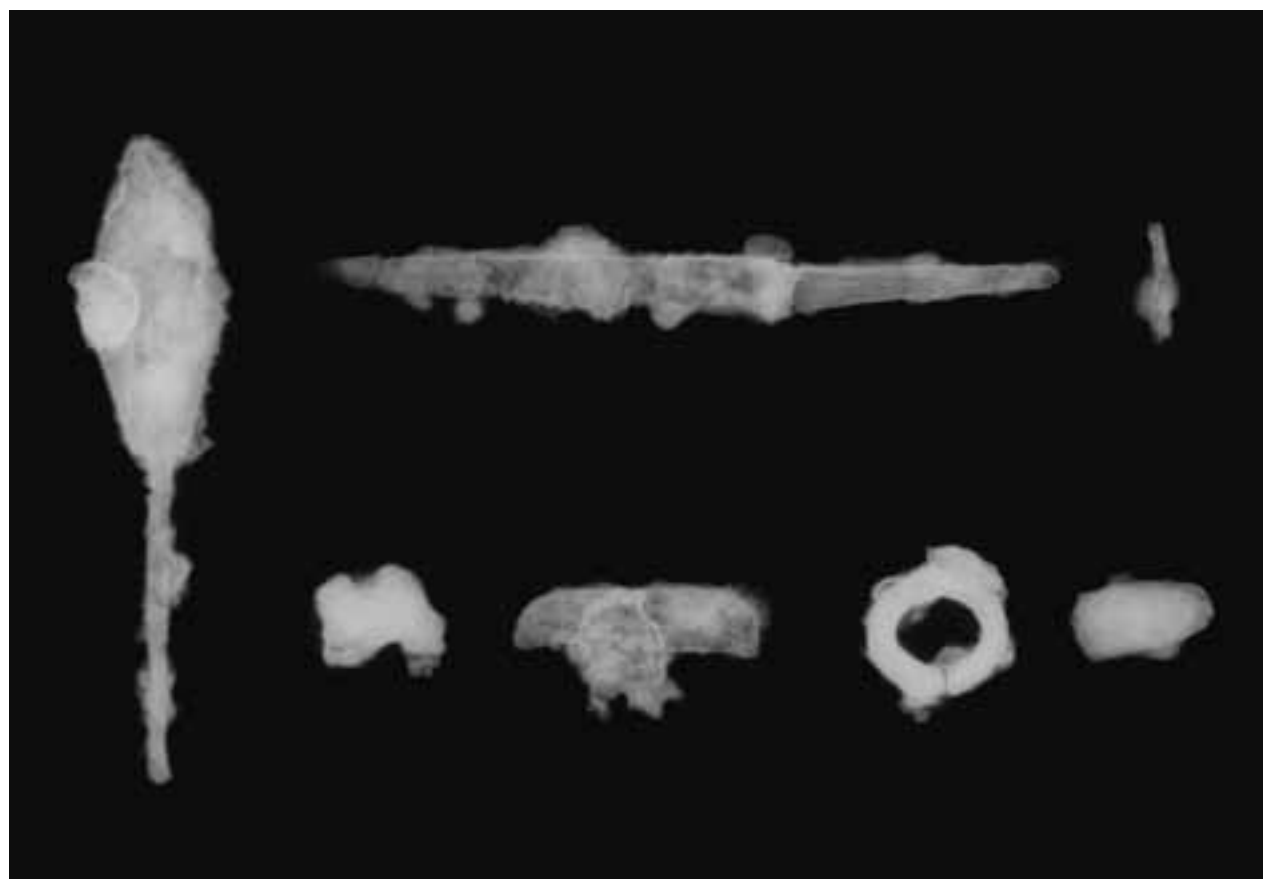
1 鉄製品



2 鉄製品X写真




1 鉄製品




2 鉄製品X線写真







1 椀形鍛冶滓




2 椀形鍛冶滓・鍛冶滓・鉄塊系遺物・羽口




1 土玉



2 土錘




3 玉類




墳丘墓出土土器







1 墳丘墓出土土器



2 墳丘墓出土土器




墳丘墓出土土器



墳丘墓出土土器





1 絵画土器




2 492絵画




3 491絵画




4 489絵画



5 493絵画




1 490絵画



2 489絵画




3 SK116出土土器



SK116出土土器





SK116出土土器



SK188出土土器

# 報告書抄録

ふりがな	うめだかやうねいせき							
書名	梅田萱峯遺跡V							
副書名	一般国道9号(東伯中山道路)の改築に伴う埋蔵文化財発掘調査報告書							
巻次	XXIV							
シリーズ名	鳥取県埋蔵文化財センター調査報告書							
シリーズ番号	28							
編著者名	牧本哲雄、湯村功、小山浩和、濱本利幸、野口良也、前田昌宏、原田克美							
編集機関	鳥取県埋蔵文化財センター							
所在地	〒680-0151 鳥取県鳥取市国府町宮下1260番地 TEL(0857)27-6711							
発行年月日	2009(平成21)年3月19日							
ふりがな 所収遺跡名	ふりがな 所在地	コード		北緯	東経	調査期間	調査面積	調査原因
		市町村	遺跡番号					
うめだかやうね 梅田萱峯遺跡	とっとりけんとうほくぐん 鳥取県東伯郡 ことらちよう おおあぎ 琴浦町大字 うめだあざうしろだに 梅田字後谷395 -1、西伯郡大 せんちようや えあぎかや 山町八重字萱 おのみね 尾ノ峰783-33 ほか	31371	137	35°30'29"	133°36'00"	20080407 ~ 20081023	11,650㎡	一般国道9号(東 伯中山道路)の改 築
所収遺跡名	種別	主な時代	主な遺構	主な遺物		特記事項		
うめだかやうね 梅田萱峯遺跡	その他	縄文時代	—	縄文土器、石器				
	集落	弥生時代	竪穴住居跡 段状遺構 方形土坑 土墳丘墓	弥生土器、石器、 鉄製品、玉製品		方形貼石墓		
		古墳時代	竪穴住居跡 土坑	土師器、須恵器、 石器、鉄製品				
		奈良時代	竪穴住居跡 掘立柱建物跡 鍛冶関連遺構	土師器、須恵器、 羽口、鉄滓		鍛冶遺構		
その他	時期不明	土坑 溝 ピット 耕作痕			落とし穴			
要約	<p>梅田萱峯遺跡では弥生時代中期後葉から奈良時代までの集落跡が検出された。弥生時代中期後葉の墳丘墓では墓上祭祀を窺わせる施設が確認されたほか、埋葬から墳丘構築までの過程が明らかになった。また古墳時代中期から後期にかけての竪穴住居跡等が検出され、これまでの調査成果とあわせ、古墳時代前期から後期にかけて時期ごとに居住域が移動したことが確認された。さらに奈良時代の鍛冶炉を含む鍛冶関連遺構や、縄文時代と考えられる黒曜石を素材とした石器製作関係資料も確認され、梅田萱峯遺跡が長期にわたる集落遺跡であることが裏付けられた。</p>							



鳥取県埋蔵文化財センター調査報告書 28

一般国道 9 号(東伯中山道路)の改築に伴う埋蔵文化財発掘調査報告書 XXIV

鳥取県東伯郡琴浦町・西伯郡大山町

## 梅田萱峯遺跡 V

発 行 2009年 3月19日

編 集 鳥取県埋蔵文化財センター

〒680-0151 鳥取市国府町宮下1260番地

電 話(0857)27-6711

発行者 鳥取県埋蔵文化財センター

印 刷 (有)タクミコーポレーション

〒680-0911 鳥取市千代水 1 丁目85