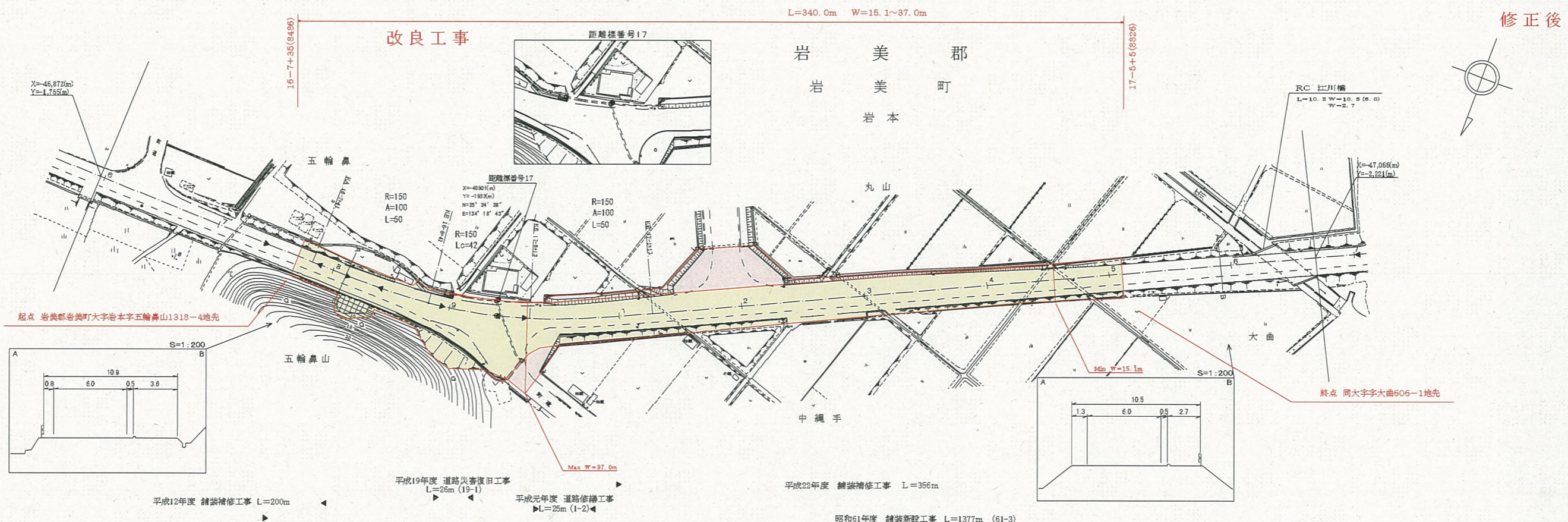


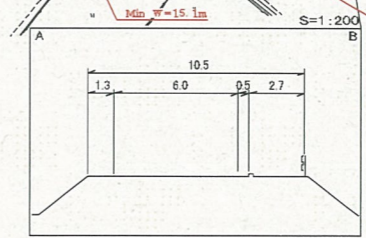
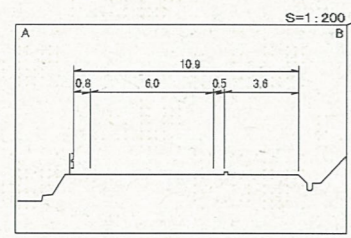
道 路 台 帳 平 面 図

鳥 取 県

調製年月	平成26年 3月	図面縮尺	1 : 1000	路線コード	15-178	道路種別	一般国道	路線名	178号	区間	16-5~17-6	図面番号	21-16
------	----------	------	----------	-------	--------	------	------	-----	------	----	-----------	------	-------



修正後



車道幅員													
路面種類													
縦断勾配		3.5	0.4%	2.7	1.0%	3.2		0.3%		2.1	2.6%		
距離程	16+6	16+7	16+8							17+4			

サイトウコンサルタンツ株式会社

この図面は、建設省国土院院長の承認を得て、同院保管の測量簿及び測量結果表を使用して図製したものである。(承認番号) 昭55、中公第44号