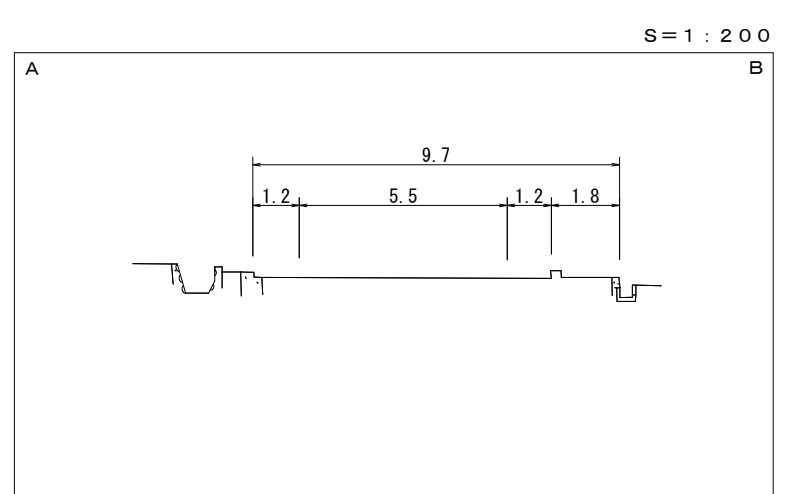
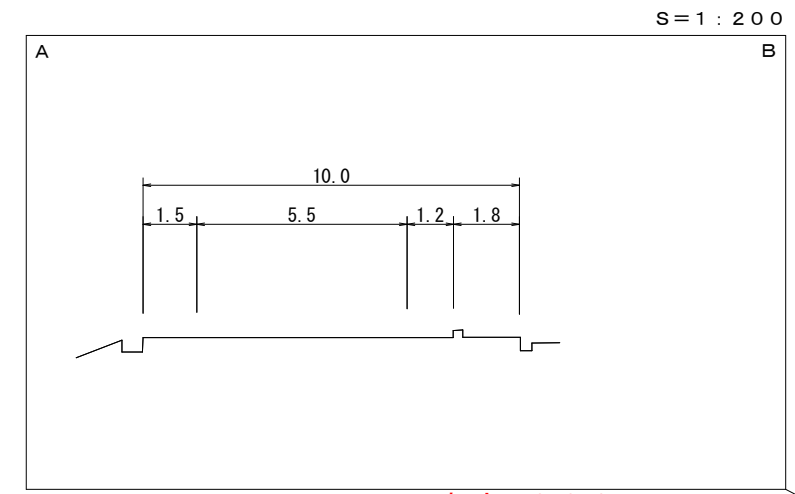
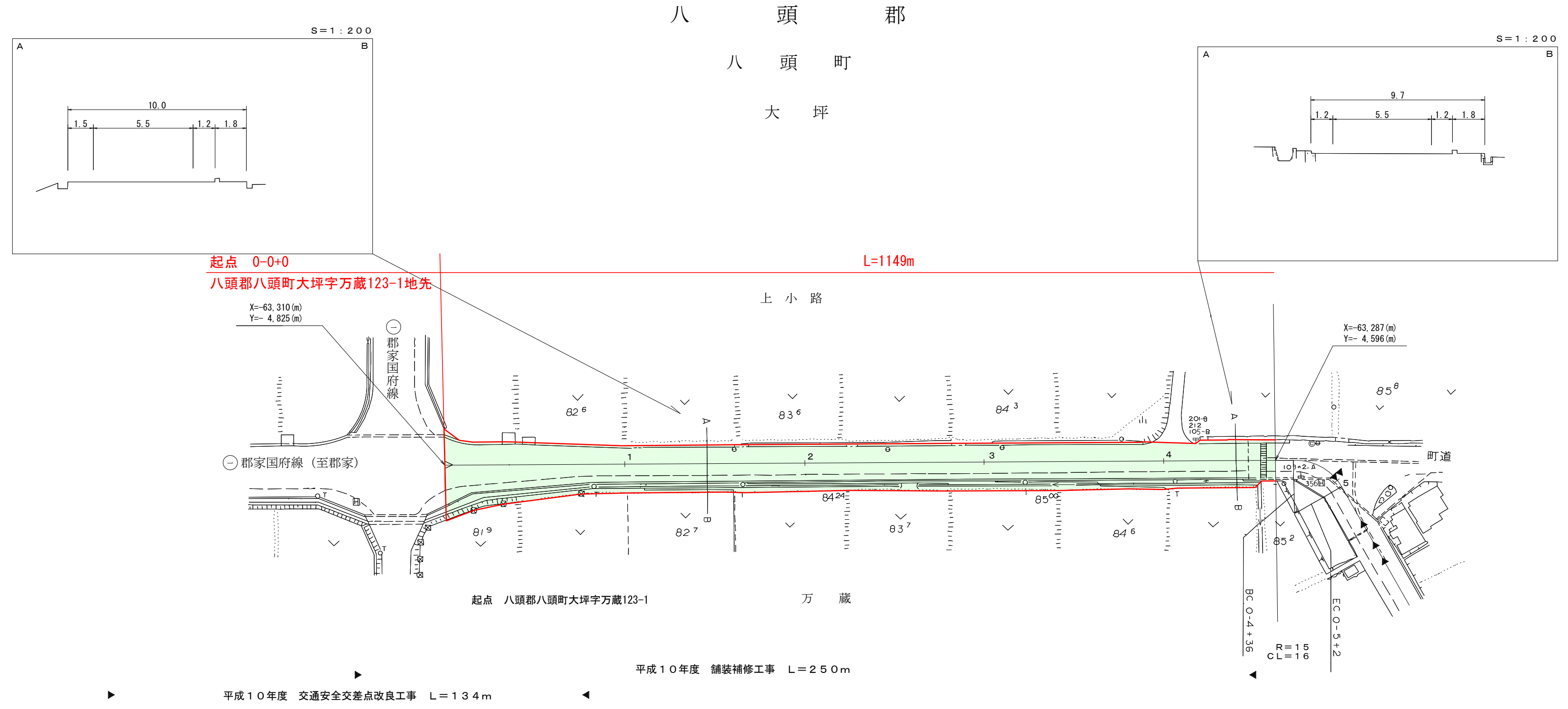
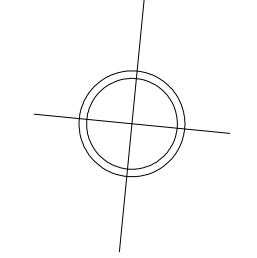


道 路 台 帳 平 面 図

鳥 取 県

調整年月	平成26年3月	図面縮尺	1:1000	路線コード	22-302	道路種別	一般県道	路線名	大坪隼停車場線	区間	0-0 ~ 0-5	図面番号	旧道-1
------	---------	------	--------	-------	--------	------	------	-----	---------	----	-----------	------	------

変更後



車道幅員		0+0 + 0+1	W=5.5
路面種別		0+0 + 0+1	A
縦断勾配		0+0 + 0+1	1.2%
距離程		0+0 + 0+1	

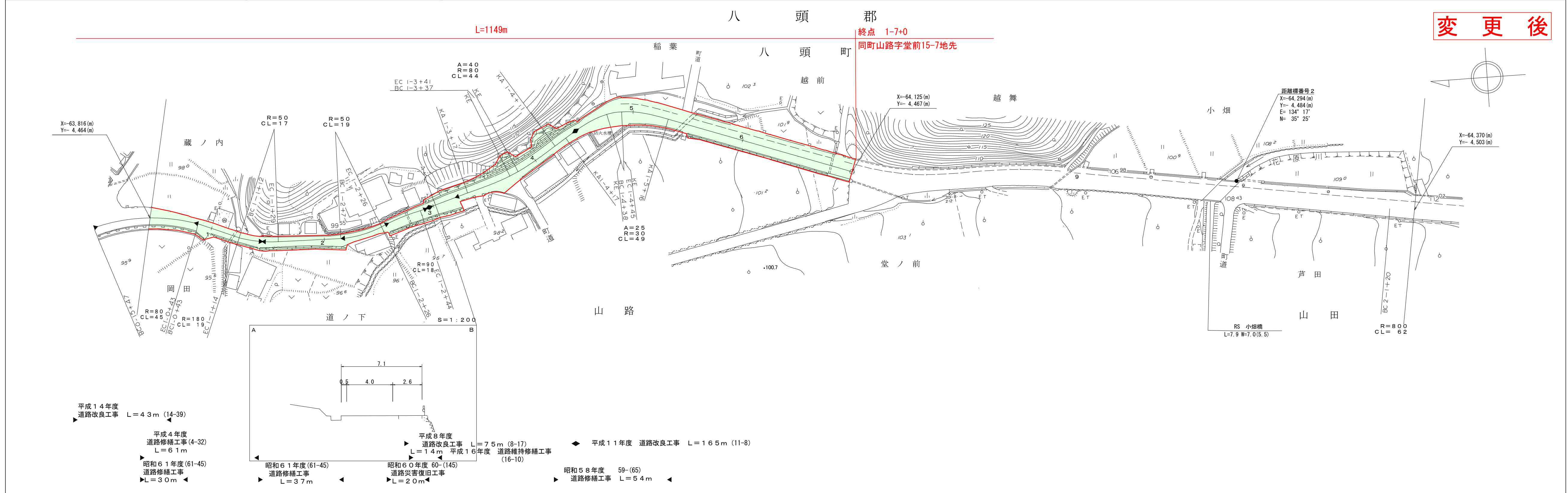
アサヒコンサルタント株式会社

この地図は、建設省国土院院長の承認を得て、同院所管の測量標及び測量成果を使用して調製したものである。(承認番号)昭55. 中公第44号

道 路 台 帳 平 面 図

鳥 取 県

調整年月	平成26年3月	図面縮尺	1:1000	路線コード	22-302	道路種別	一般県道	路線名	大坪隼停車場線	区間	1-1~2-1	図面番号	旧道-3
------	---------	------	--------	-------	--------	------	------	-----	---------	----	---------	------	------



車道幅員	W=3.0	NO 1-1 1-1	W=2.5 1-1 1-1	W=3.5 1-2 1-2	W=4.0 1-2 1-2	W=5.5
路面種別	B					
縦断勾配						
距離程						

アサヒコンサルタント株式会社

この地図は、建設省国土地理院長の承認を得て、同院所管の測量標及び測量成果を使用して調製したものである。(承認番号) 昭55. 中公第44号