

PLATE



1 平成23年度調査後航空写真(北から)



2 平成23年度調査後航空写真(南から)



1 平成23年度西区調査後航空写真(西から)



2 平成23年度東区調査後航空写真(東から)



1 平成24年度東区G区調査後航空写真(南から)



2 平成24年度東区B区調査後航空写真(北東から)



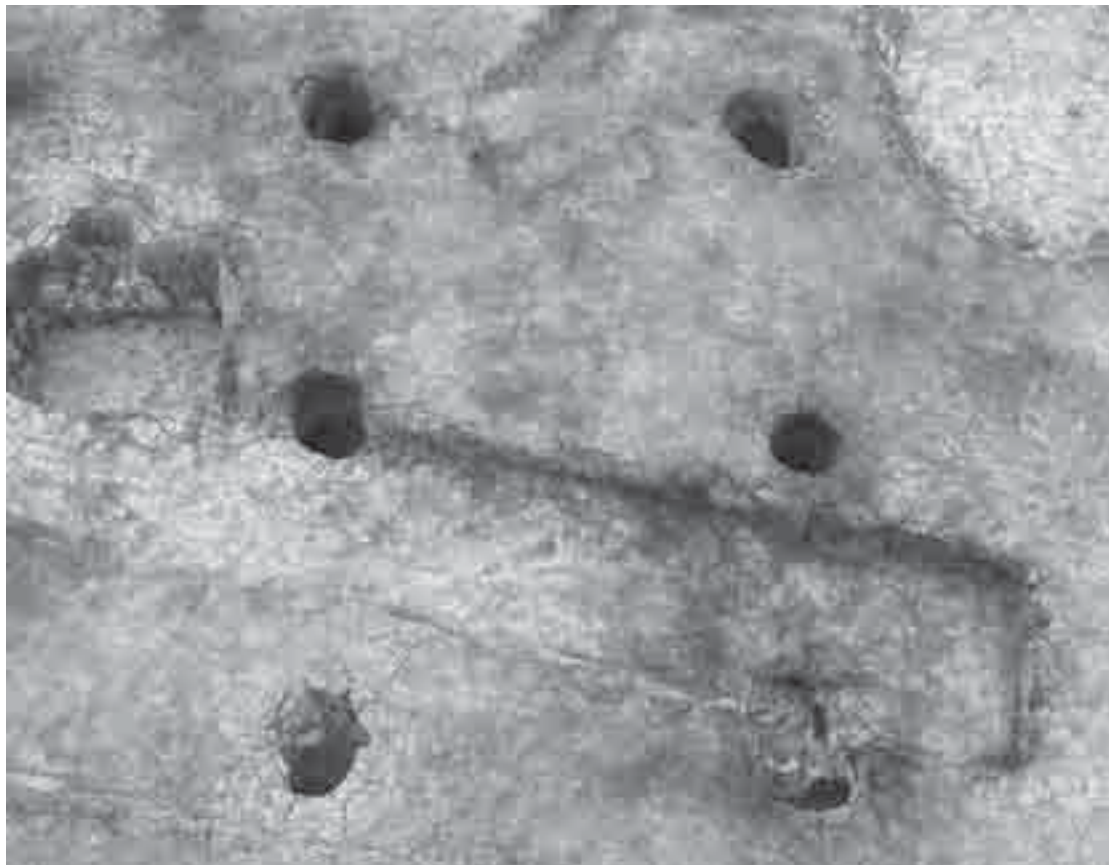
1 平成24年度東区B区調査後航空写真(南西から)



2 平成24年度東区B区調査後航空写真(北東から)



1 掘立柱建物1完掘状況(東から)



2 掘立柱建物2完掘状況(北西から)



1 掘立柱建物3完掘状況(北西から)



2 掘立柱建物4完掘状況(北西から)



1 集石土坑 1 遺物出土状況 (北から)



2 集石土坑 1 土層断面 (西から)



1 集石土坑3 礫出土状況(北西から)



2 集石土坑4 礫出土状況(西から)

1 集石土坑2 礫出土状況
(北東から)



2 集石土坑5 礫出土状況
(南から)



3 集石土坑7 礫出土状況
(西から)





1 落とし穴1完掘状況(西から)



2 落とし穴2完掘状況(西から)



3 落とし穴4完掘状況(西から)



4 落とし穴5完掘状況(南から)



5 落とし穴7完掘状況(西から)



6 落とし穴7土層断面(南から)



1 落とし穴9完掘状況(東から)



2 落とし穴9土層断面(南から)



3 落とし穴11完掘状況(南東から)



4 落とし穴12完掘状況(南から)



5 落とし穴13完掘状況(北から)



6 落とし穴13土層断面(南東から)



1 落とし穴15完掘状況(西から)



2 落とし穴16完掘状況(北西から)



3 落とし穴17完掘状況(西から)



4 落とし穴18完掘状況(南東から)



5 落とし穴19完掘状況(東から)



6 落とし穴20完掘状況(南から)



1 落とし穴21完掘状況(東から)



2 落とし穴22完掘状況(北から)



3 落とし穴23完掘状況(北西から)



4 落とし穴24完掘状況(北東から)



5 落とし穴25完掘状況(東から)



6 落とし穴14完掘状況(北から)



1 西区谷部完掘状況(北東から)



2 西区谷部完掘状況(北西から)



3 西区谷部石皿・磨石出土状況
(北西から)



1 豎穴建物1 古段階完掘状況(北から)



2 豎穴建物1 新段階完掘状況(北から)



1 豎穴建物3炭化材・焼土出土
状況(北から)



2 豎穴建物3炭化材出土状況
(南から)



3 豎穴建物3新段階P1柱材出
土状況(東から)



1 豎穴建物2完掘状況(北から)



2 豎穴建物2炭化材・焼土出土状況(北東から)



3 豎穴建物3完掘状況(南から)



1 竪穴建物4床面検出状況
(北から)



2 竪穴建物4完掘状況(北から)




3 竪穴建物4遺物出土状況
(北東から)



1 竪穴建物5完掘状況(北から)



2 竪穴建物7完掘状況(東から)



1 豎穴建物6完掘状況(北から)



2 豎穴建物6P1台石出土状況
(南西から)



3 豎穴建物8完掘状況
(北東から)



1 製鉄関連遺構群航空写真(北西から)



2 製鉄関連遺構群航空写真(上が南)



1号製鉄炉・粘土採掘坑1(西から)



1 テラス1床面検出状況・平成23年度(北西から)




2 テラス1床面検出状況・平成24年度(北から)



1 テラス1完掘状況(北から)



2 1号製鉄炉地下構造完掘状況(東から)



3 1号製鉄炉地下構造横断面(西から)

1 1号製鉄炉地下構造縦断面
(南西から)



2 1号製鉄炉地下構造検出状況
(北東から)



3 テラス1粘土面検出状況
(西から)





1 テラス1粘土面凹凸状況
(北から)



2 テラス1粘土面断ち割り状況
(南西から)




3 テラス1土層断面(南西から)

1 テラス1から排滓場1
(北東から)



2 排滓土坑1土層断面
(北東から)



3 テラス1溝1と道6側溝の
切合関係(西から)





粘土採掘坑 1 完掘状況 (1) (北西から)



粘土採掘坑 1 完掘状況(2) (北西から)




1 粘土採掘坑 1 土層断面(1)(西から)



2 粘土採掘坑 1 土層断面(2)(西から)



1 粘土採掘坑 1 底面の凹凸状況(西から)



2 粘土採掘坑 1 検出状況(北西から)



3 粘土採掘坑 1 壁面堆積状況(北西から)



1 道2西半検出状況(西から)



2 道2東半波板状凹凸面検出状況(西から)



3 道2東半波板状凹凸面完掘状況(東から)



4 道2土層断面(南西から)



5 道2波板状凹凸面土層断面(南東から)



1 道5完掘状況(北から)



2 道6完掘状況(北東から)



3 道7完掘状況(西から)



4 道7礫敷部分検出状況(東から)



5 道7硬化面断ち割り状況(東から)



1 道1～4・7完掘状況(西から)



2 道7西半完掘状況(南西から)



3 炭焼窯1土層断面(南東から)




4 炭焼窯1木炭出土状況(北東から)




1 集石土坑 1 出土繩文土器 5 (1)




2 集石土坑 1 出土繩文土器 5 (2)



3 集石土坑 1 出土繩文土器



1 集石土坑3出土繩文土器



2 谷部V-0層出土繩文土器




3 谷部V-2層出土繩文土器307




遺構出土繩文土器




谷部V-1層出土縄文土器(1)




谷部V-1層出土縄文土器(2)




谷部V-2層出土繩文土器(1)




谷部V-2層出土繩文土器(2)




谷部V-2層出土縄文土器(3)



谷部V-2層出土縄文土器(4)




谷部V-2層出土縄文土器(5)




1 谷部V-2・3層出土縄文土器(6)




2 谷V-3層出土縄文土器



3 その他出土縄文土器(1)



その他出土縄文土器(2)



1 その他出土縄文土器(3)



2 竪穴建物4出土弥生土器集合




3 竪穴建物4出土弥生土器(1)



4 竪穴建物4出土弥生土器(2)



5 竪穴建物4出土弥生土器(3)



豎穴建物1・4、遺構外出土弥生土器



1 豎穴建物5出土土師器(1)



2 豎穴建物5出土土師器(2)



5 豎穴建物7出土土師器



3 豎穴建物6出土土師器(1)




6 豎穴建物8出土土師器(1)



4 豎穴建物6出土土師器(2)



7 豎穴建物8出土土師器(2)



1 豎穴建物5・7・8、テラス2、土坑13出土土師器



2 西区遺構外出土弥生土器・土師器



457



458




461



460

1 道1出土須恵器(1)



459

465


462

466
(遺構外)


463

464


2 道1出土須恵器(2)



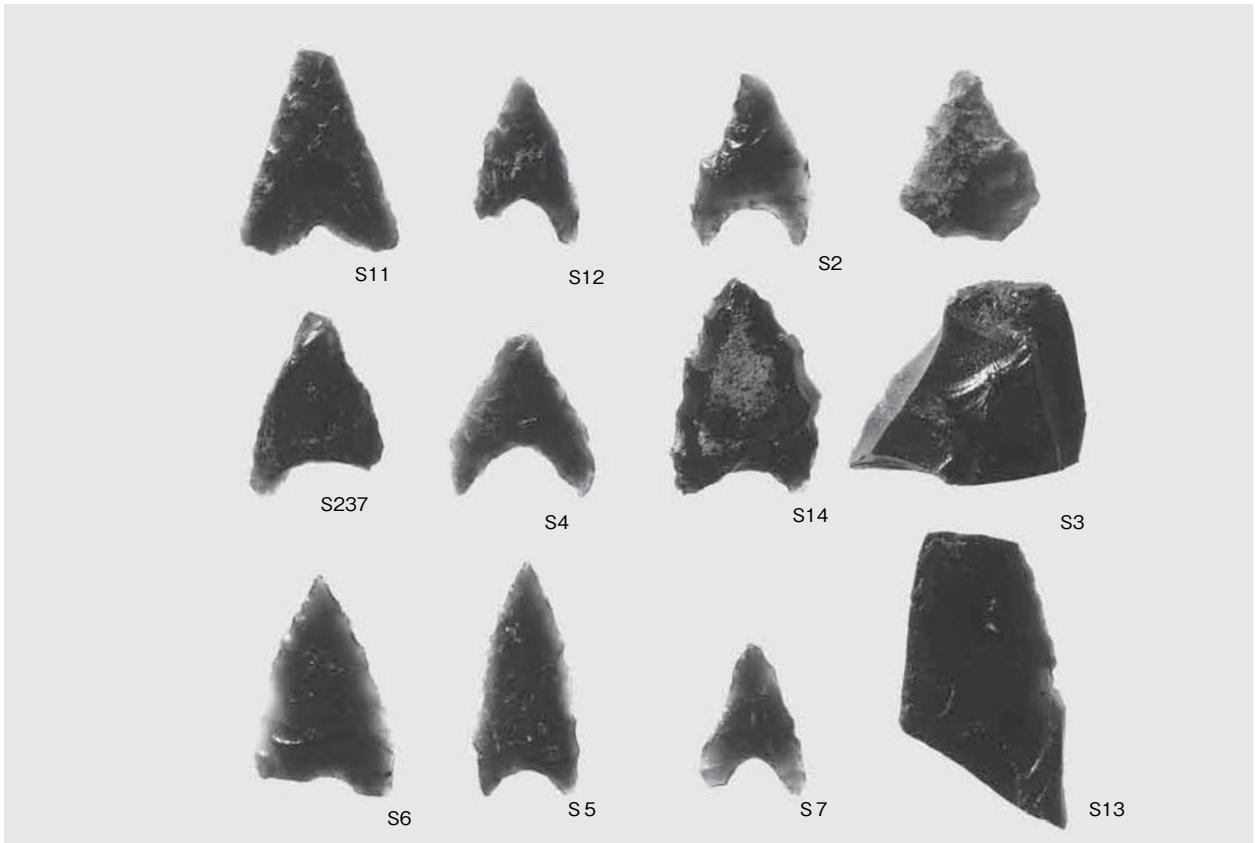
西区出土石鏃(1)




西区出土石鏃(2)




西区出土石鏃(3)




1 西区遺構出土石器(1)




2 西区遺構出土石器(2)




1 谷部V層出土石器(1)




2 谷部V層出土石器(2)



1 遺構外出土石器



2 東区出土石器



3 東区B区出土有茎尖頭器



4 西区出土黑曜石原石



1 西区谷部出土磨石・石皿

S134
S224



S9

2 集石土坑7出土石皿



S66

3 谷部V-1層出土石皿



S132

S135

S133

S65

S64

S124

4 西区出土石斧・磨石・凹石



S8

5 集石土坑6出土磨製石斧




1 西区出土石錘




2 東区出土礫石器



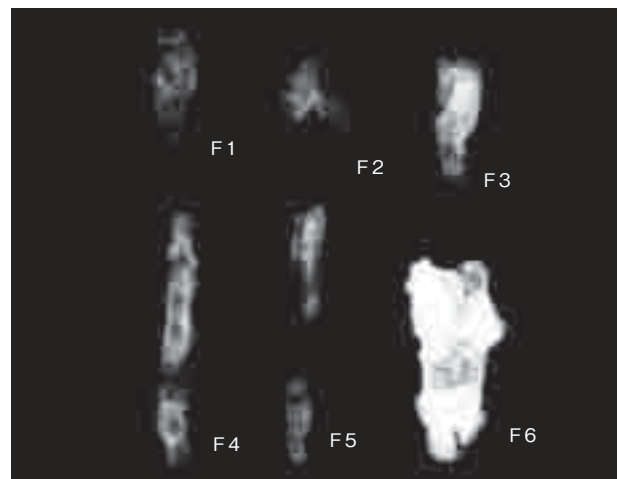
3 テラス1出土砥石・台石



5 堅穴建物4出土鉄製品




4 勾玉・管玉




6 堅穴建物4出土鉄製品X線写真



炉壁上段~中段上半



炉壁中段下半




炉壁下段～下段基部




1 炉壁下段基部




2 炉壁外面胎土



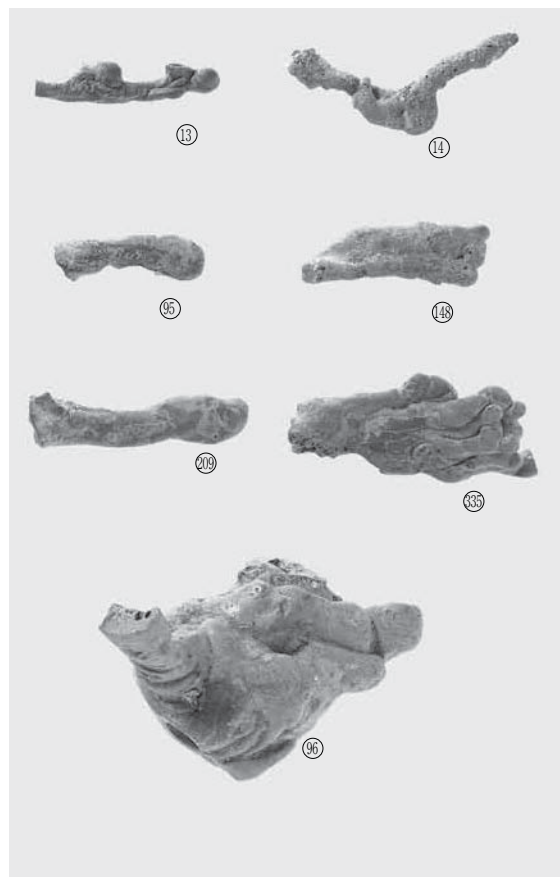
1 炉壁補修壁




2 砂鉄焼結塊・マグネタイト系遺物




1 鉄塊系遺物



2 流動滓




3 工具付着滓・黒鉛化木炭




1 流出孔滓




2 流出孔～溝滓




1 流出溝滓



2 炉底塊



1 炉底塊～流出孔滓



2 炉内滓

報告書抄録

ふりがな	あかざかこまるやまいせき							
書名	赤坂小丸山遺跡							
副書名	一般国道9号(中山名和道路)の改築に伴う埋蔵文化財発掘調査報告書							
巻次	X							
シリーズ名	鳥取県埋蔵文化財センター調査報告書							
シリーズ番号	58							
編著者名	牧本哲雄、濱本利幸、高橋章司、北浩明、長尾かおり、坂本嘉和、荒川和哉、中井勝治							
編集機関	鳥取県埋蔵文化財センター							
所在地	〒680-0151 鳥取県鳥取市国府町宮下1260番地 TEL(0857)27-6711							
発行年月日	2014(平成26)年3月20日							
ふりがな 所収遺跡名	ふりがな 所在地	コード		北緯	東経	調査期間	調査面積	調査原因
		市町村	遺跡 番号					
あかざかこまるやま 赤坂小丸山 遺跡	とっとりけんさいほくぐん 鳥取県西伯郡 大山町赤坂738 -10他	313866	大山5- 255	35° 30' 30"	133° 34' 49"	20110401 ～ 20111214	12,633㎡	一般国道9号 (中山名和道路) の改築
	とっとりけんさいほくぐん 鳥取県西伯郡 大山町石井垣 362-1他	313866	大山5- 255	35° 30' 29"	133° 34' 54"	20120409 ～ 20121114	2,000㎡	一般国道9号 (中山名和道路) の改築
所収遺跡名	種別	主な時代		主な遺構		主な遺物		特記事項
赤坂小丸山 遺跡	集 落 生産遺跡	縄文時代		掘立柱建物跡 集石土坑 落とし穴		縄文土器 黒曜石製石器 安山岩製石器 礫石器		有茎尖頭器 出土。
	集 落	弥生時代		竪穴建物跡		弥生土器、管玉		
	集 落	古墳時代		竪穴建物跡 段状遺構		土師器 勾玉		
	生産遺跡	古代～中世		製鉄炉跡 粘土採掘坑 道路遺構 炭焼窯		須恵器 製鉄関連遺物		製鉄炉と粘 土採掘坑を セットで確 認。
要 約	<p>赤坂小丸山遺跡では縄文時代から中世にかけての遺構や遺物を確認した。 縄文時代は早期から中期初頭までは落とし穴など狩猟の場として利用された が、中期以降は集石土坑が数多く確認されるなど集落が形成されたことが窺 える。また、黒曜石製や安山岩製石器が多量に出土するなど石器製作も近傍で行 われていたと考えられる。</p> <p>古代末から中世にかけては製鉄炉1基とそれに付随する大規模な粘土採掘坑が 隣接して確認され、周辺で検出された道路遺構も製鉄に関わる作業道として利用 された可能性がある。製鉄炉は箱形炉でありながら、炉壁を解体せず補修し再利 用するという特色を持つ。</p>							

鳥取県埋蔵文化財センター調査報告書 58

一般国道 9 号(中山名和道路)の改築に伴う埋蔵文化財発掘調査報告書 X

鳥取県西伯郡大山町

赤坂小丸山遺跡

発 行 2014年 3月20日

編 集 鳥取県埋蔵文化財センター

〒680-0151 鳥取市国府町宮下1260番地

電 話(0857)27-6711

発行者 鳥取県埋蔵文化財センター

印 刷 (有) 米子プリント社

〒683-0845 米子市旗ヶ崎 2218 番地