



データで探そう！ 鳥取県の日本一



米子水鳥公園（米子市）
コハクチョウ集団越冬南限地



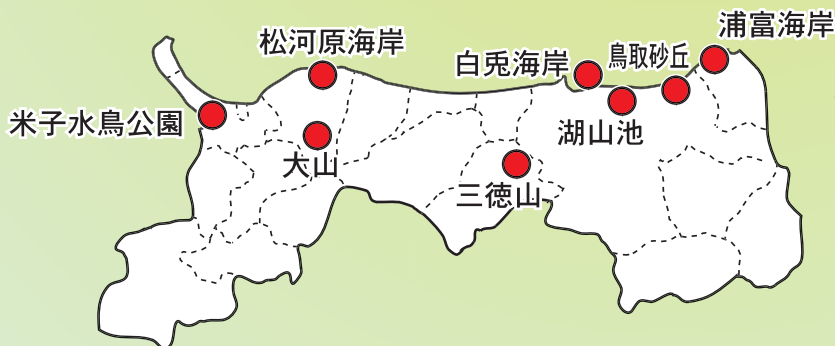
湖山池（鳥取市）
湖水面積日本一（6.96km²）の池



白兔海岸（鳥取市）、松河原海岸（大山町）
はまなす自生南限地帯



三徳山三仏寺投入堂（三朝町）
神社本殿形式の建築物では、日本最古級



鳥取県には、全国に誇れる産物、景観が多くあります。
鳥取砂丘、大山はよく知られていますが、中海はラムサール条約湿地に登録され、山陰海岸は日本ジオパークに認定されました。三徳山は世界遺産登録に向けた取り組みが続けられています。
このリーフレットが鳥取県の良さを少しでもアピールすることができたらうれしく思います。

食べ物なんでもランキング

—新鮮でおいしい鳥取の食—

鳥取県は
「食のみやこ」だよ！

豊かな大地の恵み 全国トップクラスの生産量

出典：農林水産省「作物統計調査」但し、らっきょうは同省「野菜生産状況表式調査」



日本なし

全国3位

(全国の8.3%、H19年)
世帯の購入量は日本一だよ！
皮を上手にむいてね



すいか

全国4位

(全国の5.5%、H19年)
アフリカ原産
かぶりついてね！



ねぎ

全国9位

(全国の2.6%、H19年)
これがないと料理がもう一つピリッとしなないね！

豊かな海の幸 全国トップクラスの漁獲量

出典：農林水産省「海面漁業生産統計調査」



べにずわいがに

全国1位

(全国の28.2%、H18年)
ずわいがにより多くとれる
安くておいしい



くろまぐろ

全国1位

(全国の15.2%、H18年)
本まぐろともいうよ
まぐろの中でも最高級品



らっきょう

全国3位

(全国の21.6%、H18年)
カレーにはこれか福神漬
赤紫の花もキレイ



はたはた

全国3位

(全国の17.9%、H18年)
別名：白はた
煮付けは骨も柔らかい



ずわいがに

全国2位

(全国の22.4%、H18年)
鳥取では松葉がに
福井では越前がに

あじ、さば、はまち、
いかもよく獲れるんだ！



家庭の人気者 全国一の消費量

出典：総務省「家計調査」

(注) 県庁所在地の世帯を調査したものです



ちくわ

水産物の豊富な鳥取県
魚が新鮮でおいしい



卵

ほかほかご飯に新鮮卵
他に何もいらぬ



カレールウ

スパイスは漢方薬
ターメリックはウコンなんだ！



かれい

鳥取は砂浜が多い
かれいも多くてうまい



いわし

漢字では「鰯」
不飽和脂肪酸が多くてコレ
ステロールを下げるんだ




かに

カニを食べると座が静かに
外には雪が




鳥取県の国立公園

新鮮で安心な
食べ物が一番だな！



大山 (大山町)

中国地方一番の高峰(1,709m)



鳥取砂丘 (鳥取市)

高低差日本一 (92m)



浦富海岸 (岩美町)

変化に富んだリアス式海岸

鳥取県の主な日本一

| 項目 | 県データ | 全国データ | 年次 |
|------------------------------|-----------|-----------|---------|
| (漁獲量) | | | |
| べにずわいがに | 6,059t | 21,456t | H18 |
| くろまぐろ | 2,308t | 15,207t | H18 |
| (家計消費…1世帯当たり) | | | |
| 即席めん | 3,811g/年 | 2,542g/年 | H17-H19 |
| かれい | 5,979g/年 | 1,321g/年 | H17-H19 |
| かに | 5,513g/年 | 988g/年 | H17-H19 |
| いわし | 2,368g/年 | 873g/年 | H17-H19 |
| ちくわ | 4,615円/年 | 1,702円/年 | H17-H19 |
| 卵 | 41,579g/年 | 31,120g/年 | H17-H19 |
| 他の大豆製品 (とうふちくわ、凍豆腐など) | 2,631円/年 | 795円/年 | H17-H19 |
| 梨 | 15,868g/年 | 5,080g/年 | H17-H19 |
| カレールウ | 2,091g/年 | 1,814g/年 | H17-H19 |
| コーヒー (インスタント、 コーヒー豆など) | 3,378g/年 | 2,067g/年 | H17-H19 |
| (工業製品出荷額) | | | |
| 補整着(身体の線を美しくみせる下着) | 6,421百万円 | 47,485百万円 | H18 |

| 項目 | 県データ | 全国データ | 年次 |
|--------------------------------|--------|--------|-------------------------|
| (その他) | | | |
| 公立高等学校 校地面積 (生徒1人当たり) | 275.8㎡ | 107.4㎡ | H18.5.1 |
| 児童福祉施設数 (人口10万人当たり) | 4.30所 | 1.86所 | H18.10.1 |
| 専修学校数 (人口10万人当たり) | 4.00校 | 2.66校 | H20.5.1 |
| 体育館数 (人口10万人当たり) | 20.43館 | 4.91館 | H18.3.31 |
| ボランティア活動 の年間行動者率 (15歳以上) | 34.4% | 26.0% | H17.10.20~ H18.10.19 |
| 軽自動車普及率 (100世帯当たり) | 96.1両 | 48.7両 | H20.3.31 |
| 都道府県立図書館 資料費 (県民1人当たり) | 173.8円 | 22.6円 | H20.9.12 |
| 朝の読書実施率 (小・中・高等学校) | 92.0% | 68.0% | H20.10.31 |
| 韓国との自治体 姉妹提携数 | 9組 | 118組 | H20.9.30 |

カレーとは？

鳥取県のカレールウ購入量は、平成7年以降1位を続けています。

今では、カレーとは当然のようにカレーライスのことだと思っています。

カレーという言葉は、インドからヨーロッパを経て、日本に伝わりました。

カレーはインドの言葉で一般的に食事のことをいいますが、中世にインドを訪れたヨーロッパ人が、スパイスを多く使ったスープをご飯と一緒に食べているのを見て、何を食べているのかと尋ねたら「カレー」と答えたので、スパイスたっぷりのスープをかけたご飯をカレーと誤解し、その意味で明治の初めに日本に伝わったようです。(他の考えもあります。)

豆知識



大山の標高

大山の標高は弥山(みせん)の高さとされています。

平成12年の鳥取県西部地震で、標高が低くなったと報道されましたが、大山の標高は変わってきています。

- 1 1894年(明治27年)に初めて測量され、1713mだった。
- 2 1961年(昭和36年)に大山弥山の三角点を西に6m移転。標高は1711mになった。
- 3 平成13年、大山弥山の三角点の復旧の結果、三角点の高さが1709mとなった。つまり、大山の高さは1713m→1711m→1709mと変化してきています。

このリーフレットは、平成17年に初めて発行し、隔年に公表しており、このたび、第3版を発行することになりました。

過去2回の公表は、多くの方の興味と関心呼びました。特にカレールウのデータについては、反響が大きく、新しいカレーの創造、イベントなどが多く行われています。

農産物、水産物、家庭で消費している食料品など全国上位のものを載せています。

このリーフレットの作成については、多くの方のご協力をいただきました。

お礼申し上げます。

このリーフレットが少しでも鳥取県の理解につながればと思っています。

鳥取県の
統計データは
こちら

とりネット <http://www.pref.tottori.lg.jp/dd.aspx?menuid=1427>

鳥取県企画部統計課

〒680-8570 鳥取市東町一丁目220番地

Tel 0857-26-7109

Fax 0857-23-5033