

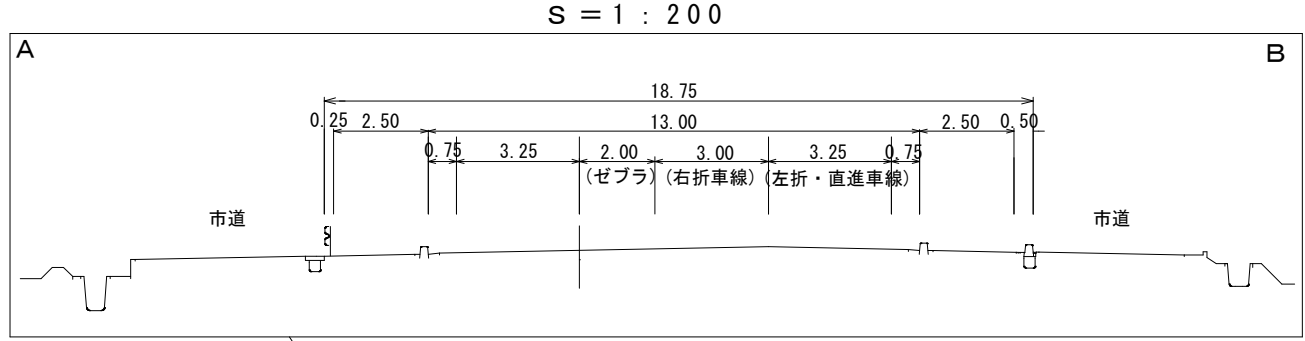
道 路 台 帳 平 面 図

鳥 取 県

調 製 年 月 平成 26 年 3 月 図 面 縮 尺 1 : 1000 路 線 コード 21 - 49 道 路 種 別 主要 地方 道 路 線 名 鳥 取 河 原 用 瀬 線 区 間 2-7 ~ 3-7 図 面 番 号 54-3

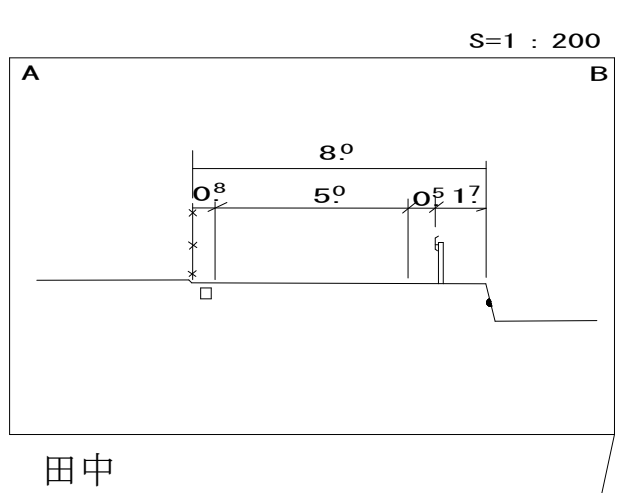
舗 装 構 成

交通量の区分	N6交通	設計CBR	6.0%
表 層	再生密粒度アスコン 改質II型	5	
基 層	再生粗粒度アスコン 改質I型	5	
上層路盤	瀝青安定処理	5	
上層路盤	粒度調整碎石	15	
下層路盤	再生クラッシャーラン	35	
設計区間	0-0+0 ~ 3-0+16		
施工年度	平成24年度		

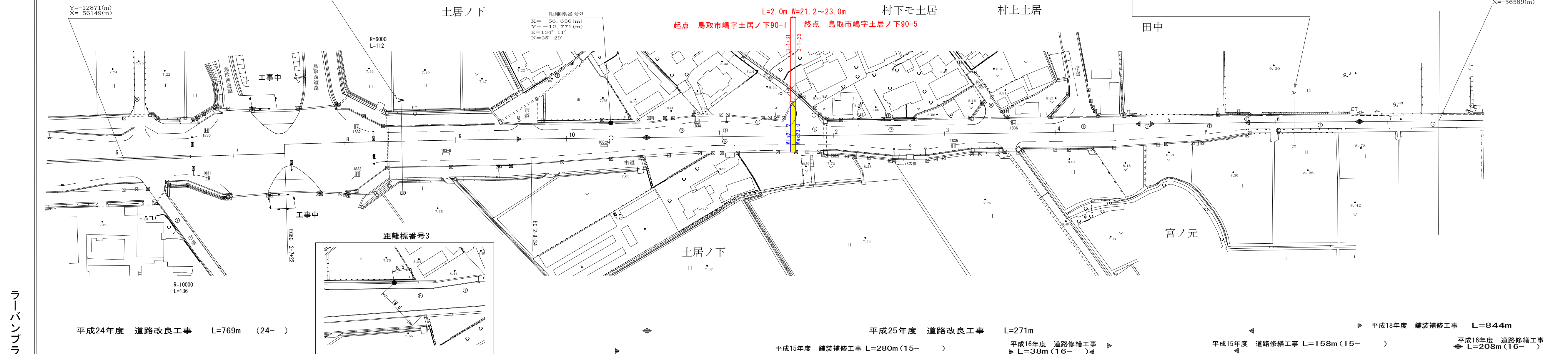


舗 装 構 成

交通量の区分	N5交通	設計CBR	3.0%
表 層	再生密粒度アスコン 改質I型	5	
基 層	再生粗粒度アスコン	5	
上層路盤	粒度調整碎石	25	
下層路盤	再生クラッシャーラン	30	
設計区間	3-0+16 ~ 3-5+37		
施工年度	平成25年度		



変 更 前



ラーバンプランニング有 限 会 社

車道幅員	W=13.0	2-7 +22	W=6.5	3-4 +26	W=5.0
路面種類	A				
縦断勾配	0.2%	8.1	0.2%	0.1%	8.8 0.3% 8.9 0.5%
距離程	2-7 +22			3-5 +14	3-6 +4

この地図は、建設省国土院院長の承認を得て、同院所管の測量標及び測量成果を使用して調製したものである。(承認番号) 昭53. 中公第77号