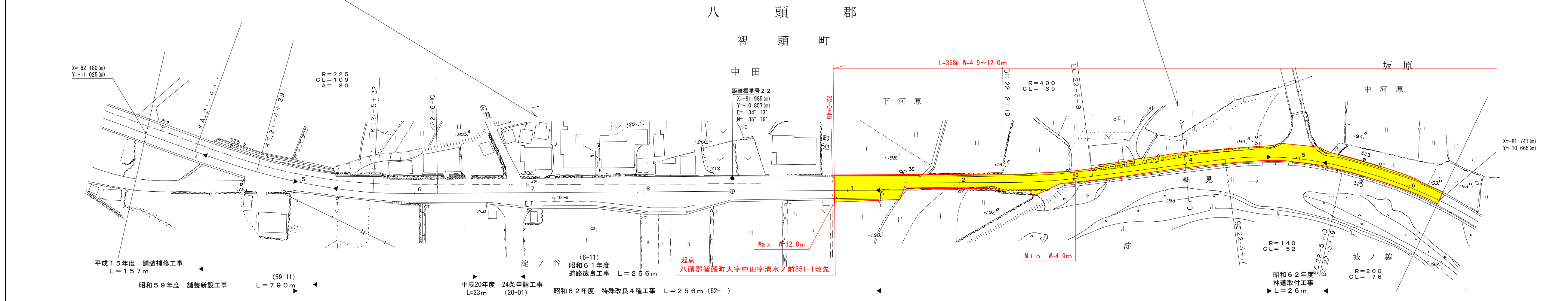
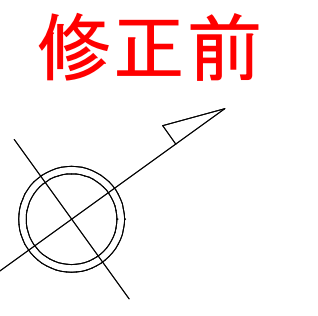
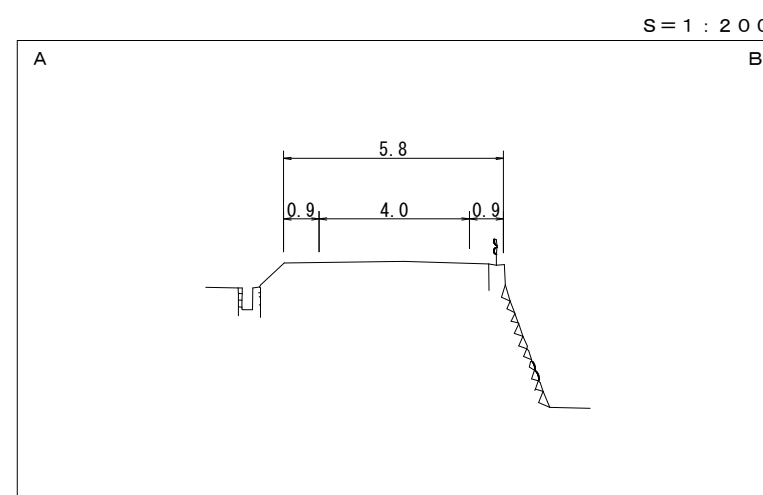
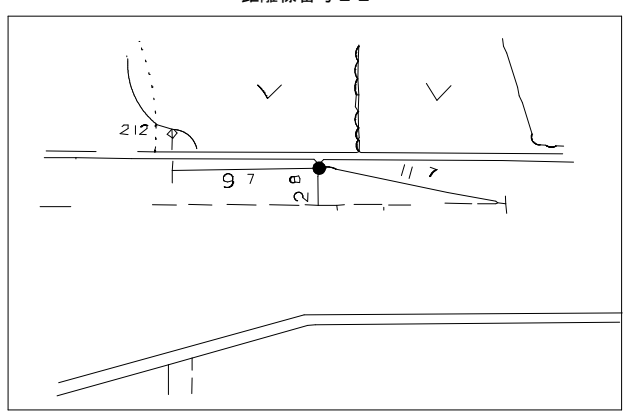
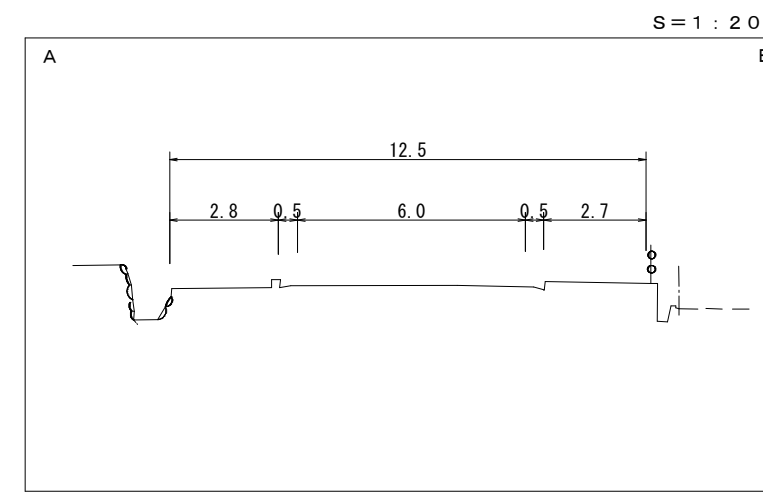


道 路 台 帳 平 面 図

鳥 取 県

調整年月	平成 21 年 3 月	図面縮尺	1 : 1000	路線コード	21-6	道路種別	主要地方道	路線名	津山智頭八東線	区間	21-4~22-6	図面番号	65-20
------	-------------	------	----------	-------	------	------	-------	-----	---------	----	-----------	------	-------



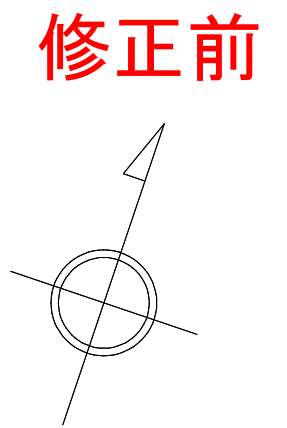
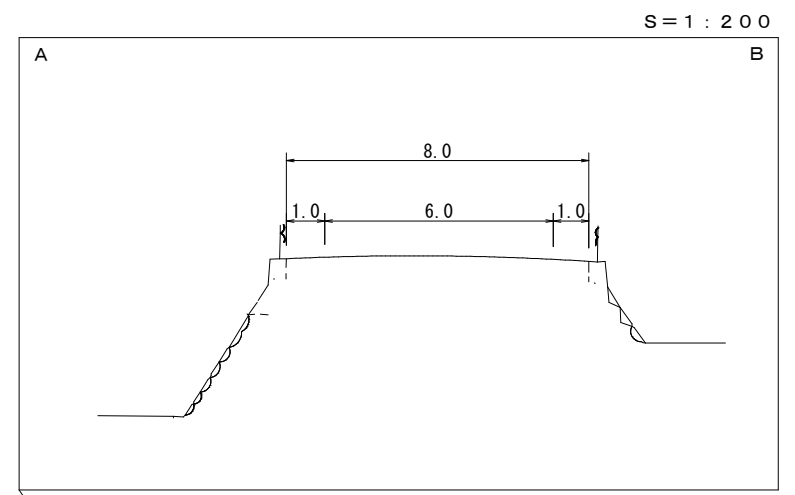
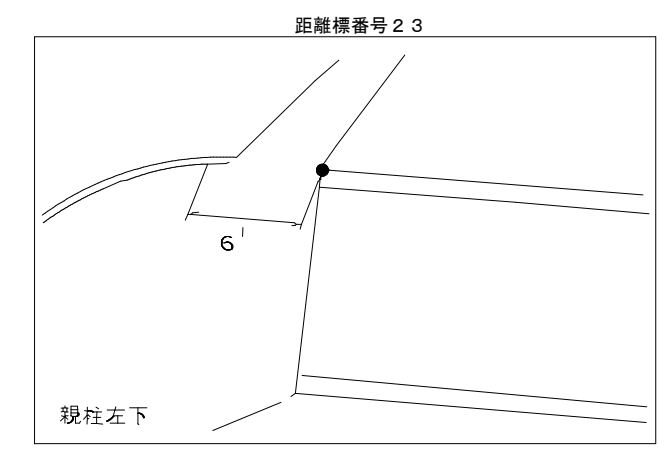
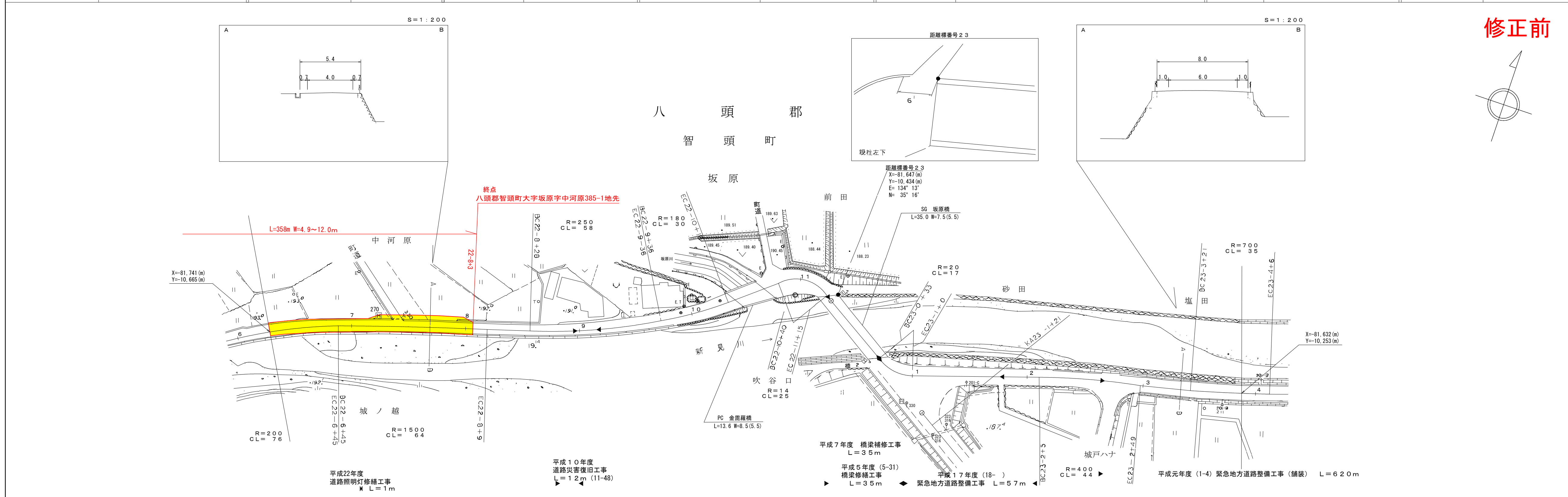
車道幅員	W=5.5	21+47	W=5.5	21+00	W=6.0	22+14	W=4.0	
路面種別	B							
縦断勾配								
距離程								

この地図は、建設省国土院院長の承認を得て、同院所管の測量標及び測量成果を使用して調製したものである。(承認番号)昭55. 中公第44号

道 路 台 帳 平 面 図

鳥 取 県

調整年月	平成 25 年 3 月	図面縮尺	1 : 1000	路線コード	21-6	道路種別	主要地方道	路線名	津山智頭八東線	区間	22-7~23-3	図面番号	65-21
------	-------------	------	----------	-------	------	------	-------	-----	---------	----	-----------	------	-------



車道幅員	W=4.0	22-9+3.5	W=5.5	22-11+5	W=4.0	W=6.0
路面種別	B	C	B	A		
縦断勾配	2.1%	1.4%	0.2%	0.4%	1.4%	5.0%
距離程	22-8+3	22-9+3.5	22-10+3.5	22-11+5	23-0+8	23-1+5

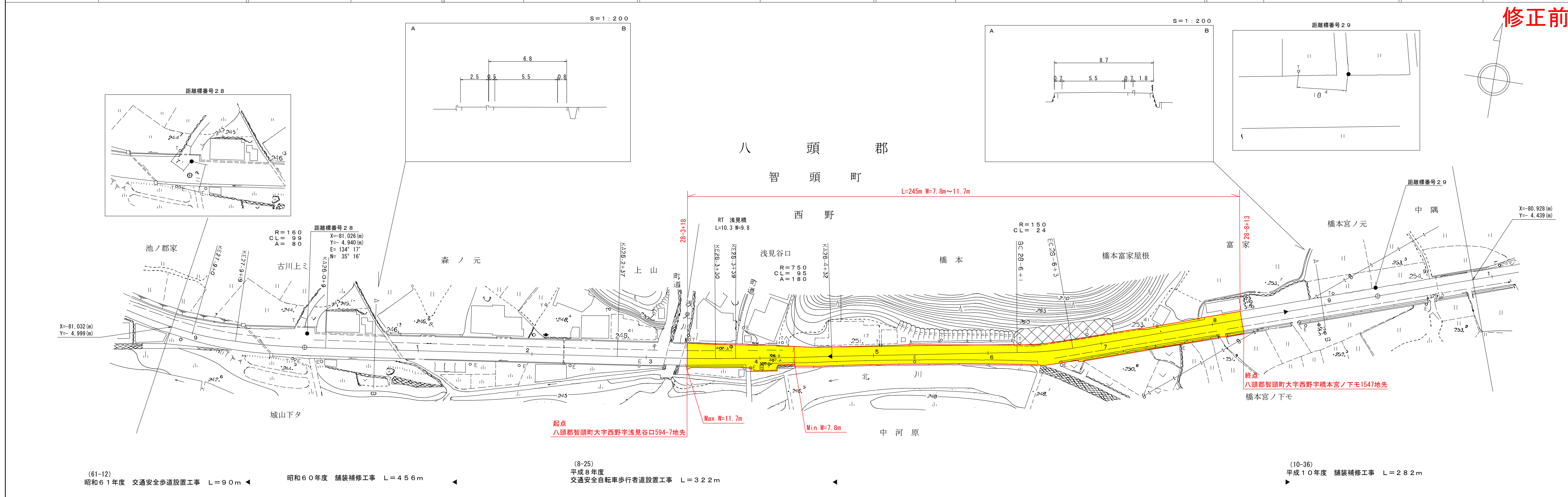
アサヒコンサルタンツ株式会社

この地図は、建設省国土院長の承認を得て、同院所管の測量標及び測量成果を使用して調製したものである。(承認番号) 昭55. 中公第44号

道 路 台 帳 平 面 図

鳥 取 県

調整年月	平成 11 年 3 月	図面縮尺	1 : 1000	路線コード	21-6	道路種別	主要地方道	路線名	津山智頭八東線	区間	27-9~29-0	図面番号	65-26
------	-------------	------	----------	-------	------	------	-------	-----	---------	----	-----------	------	-------



修正前

車道幅員	W = 5.5
路面種別	A
縦断勾配	
距離程	

(61-12) 昭和61年度 交通安全歩道設置工事 L=90m ◀

昭和60年度 舗装補修工事 L=456m ◀

(8-25) 平成8年度 交通安全自転車歩行者道設置工事 L=322m ▶

(10-36) 平成10年度 舗装補修工事 L=282m ▶