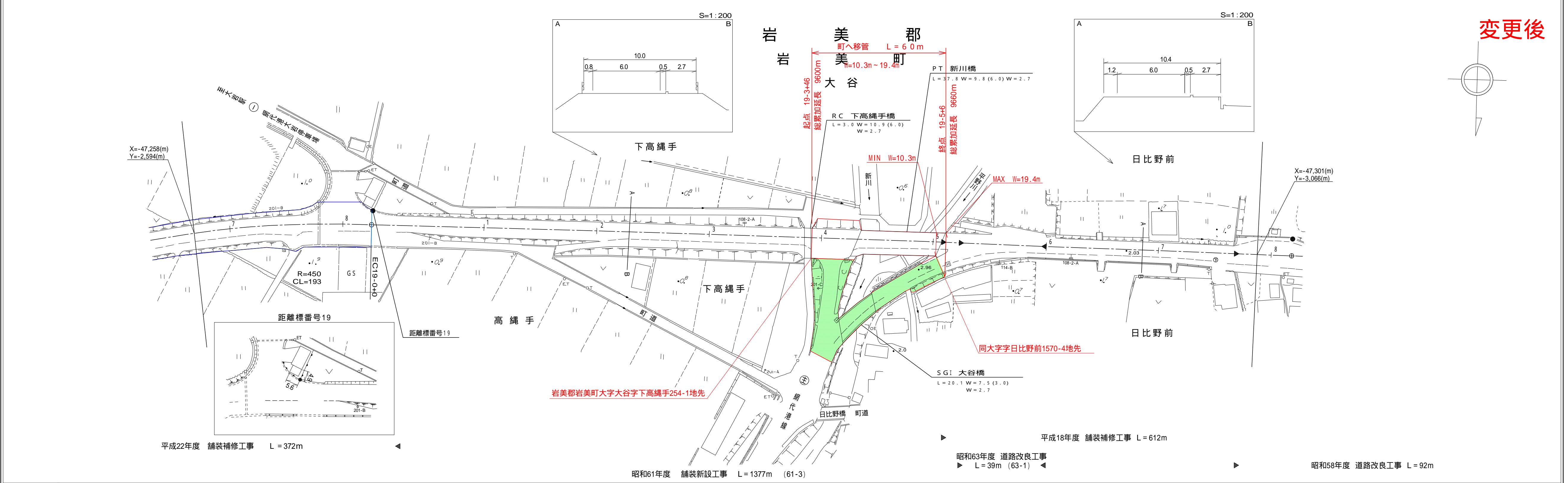


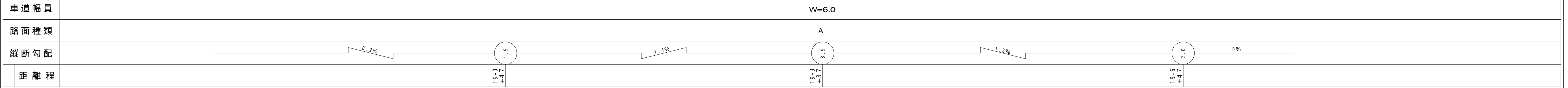
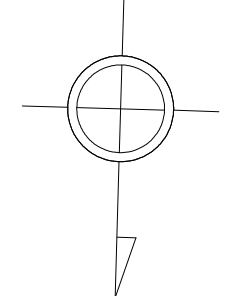
道路台帳平面図

鳥取県

調製年月	平成27年 3月	図面縮尺	1 : 1000	路線コード	15 - 178	道路種別	一般国道	路線名	178号	区間	18-6~19-7	図面番号	21-18
------	----------	------	----------	-------	----------	------	------	-----	------	----	-----------	------	-------



変更後



株式会社 ティ・エス・プラン

この地図は、建設省国土地理院長の承認を得て、同院保管の測量標及び測量成果を使用して調製したものである。(承認番号)昭55、中公第44号