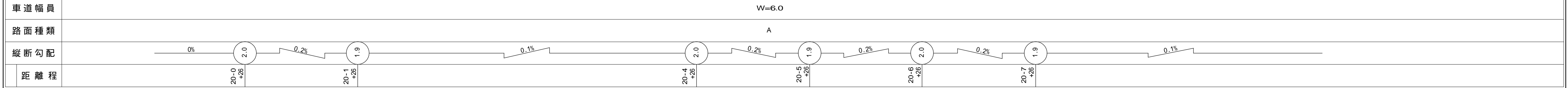
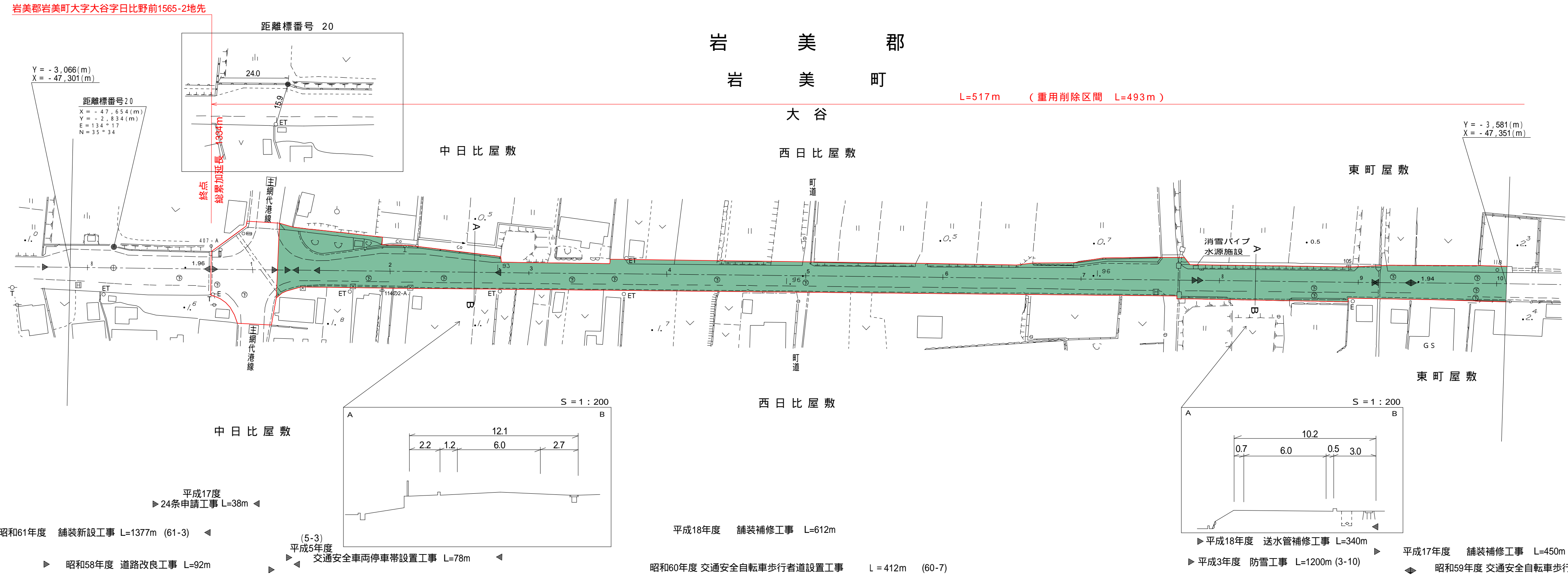


# 道路台帳平面図

鳥取県

調製年月	平成 19 年 3 月	図面縮尺	1 : 1000	路線コード	22 - 294	道路種別	一般県道	路線名	網代港大岩停車場線	区間	19 - 7 ~ 20 - 10	図面番号	21 - 19
------	-------------	------	----------	-------	----------	------	------	-----	-----------	----	------------------	------	---------

変更後



株式会社開発コンサルタント

この地図は、建設省国土地理院長の承認を得て、同院所管の測量表及び測量成果を使用して調製したものである。(承認番号) 昭55 中公第 44号

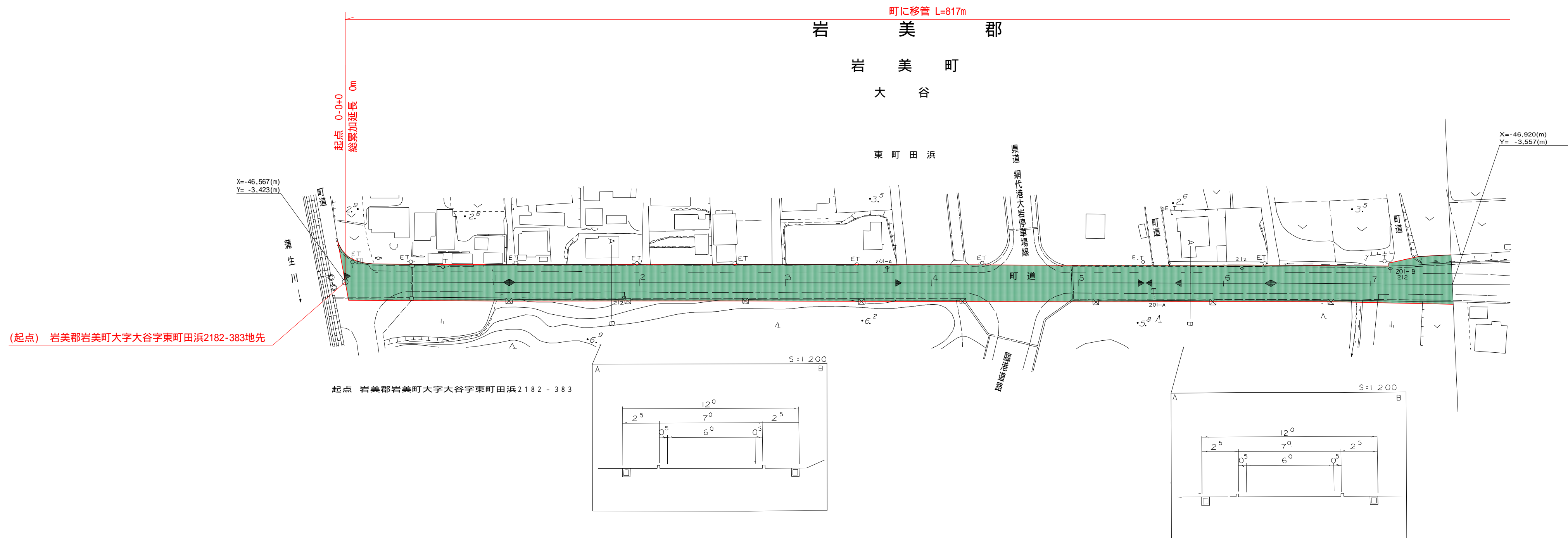
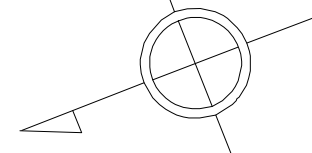


# 道路台帳付図

鳥取県

調整年月	平成27年3月	図面縮尺	1:1000	路線コード	22-294	道路種別	一般県道	路線名	網代港大岩停車場線	区間	0-0~0-7	図面番号	4-1
------	---------	------	--------	-------	--------	------	------	-----	-----------	----	---------	------	-----

変更後



(起点) 岩美郡岩美町大字大谷字東町田浜2182-383地先

起点 岩美郡岩美町大字大谷字東町田浜2182-383

平成22年度 24条工事 L = 15m

平成3年度 道路改良工事 L = 56m (2-107)

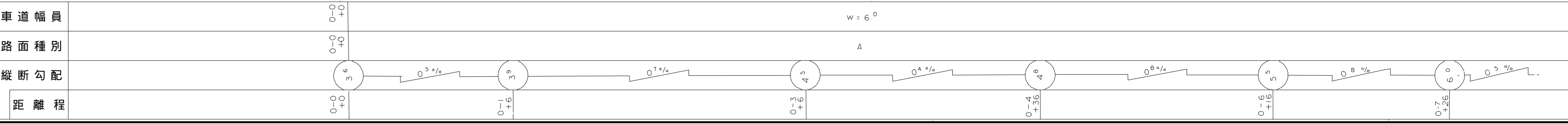
平成23年度 舗装補修工事 L = 87m

平成3年度 道路改良工事(3-105) L = 133m

平成3年度 緊急地方道路整備工事(改良) L = 260m (1-79)

W = 6.0

A



株式会社  
ティ・エス・プラン

この図面は、建設省国土地理院長の承認を得て、同院所管の測量標及び測量成果を使用して調製したものである。(承認番号)昭55・中公第44号



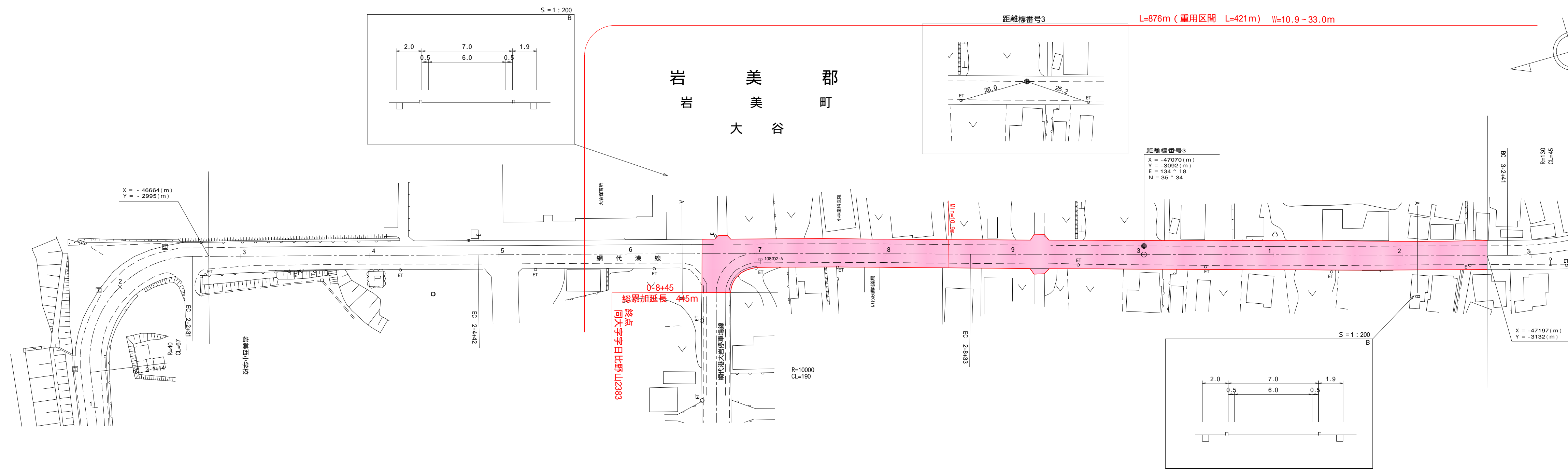


# 道路台帳付図

鳥取県

調整年月	平成27年 3月	図面縮尺	1 : 1000	路線コード	22-294	道路種別	一般県道	路線名	網代港大岩停車場線	区間	2-3 ~ 3-2	図面番号	4-3
------	----------	------	----------	-------	--------	------	------	-----	-----------	----	-----------	------	-----

変更後



車道幅員	W=6.0
路面種類	A
縦断勾配	3.8% (2+4+18 to 2+5+5), 3.2% (2+7+30), 2.4% (2+9+9), 2.0%
距離程	2+4+18, 2+5+5, 2+7+30, 2+9+9

株式会社 ティ・エス・プラン

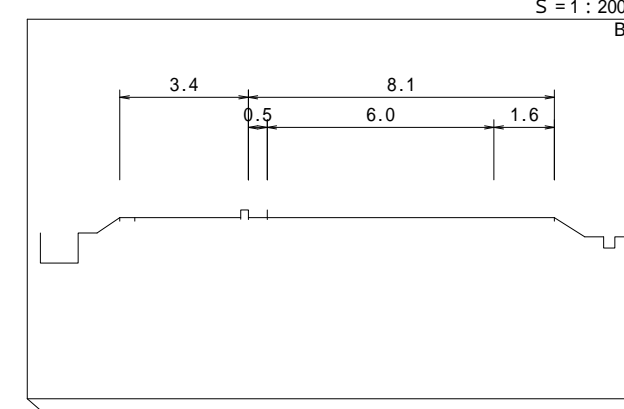
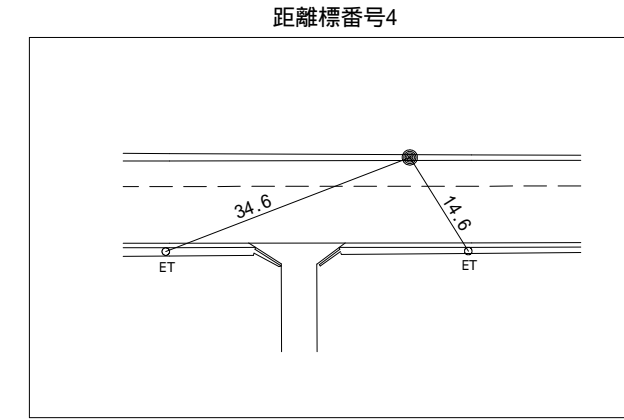
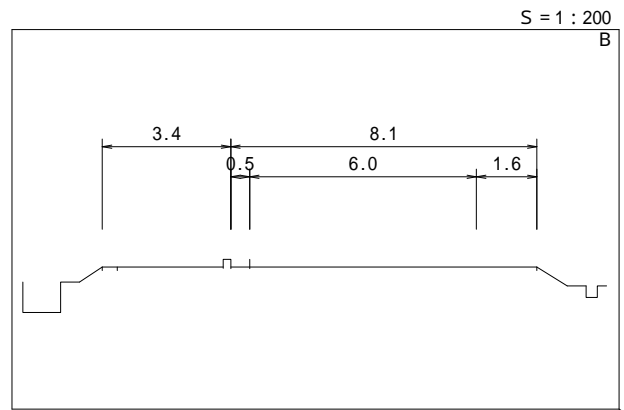
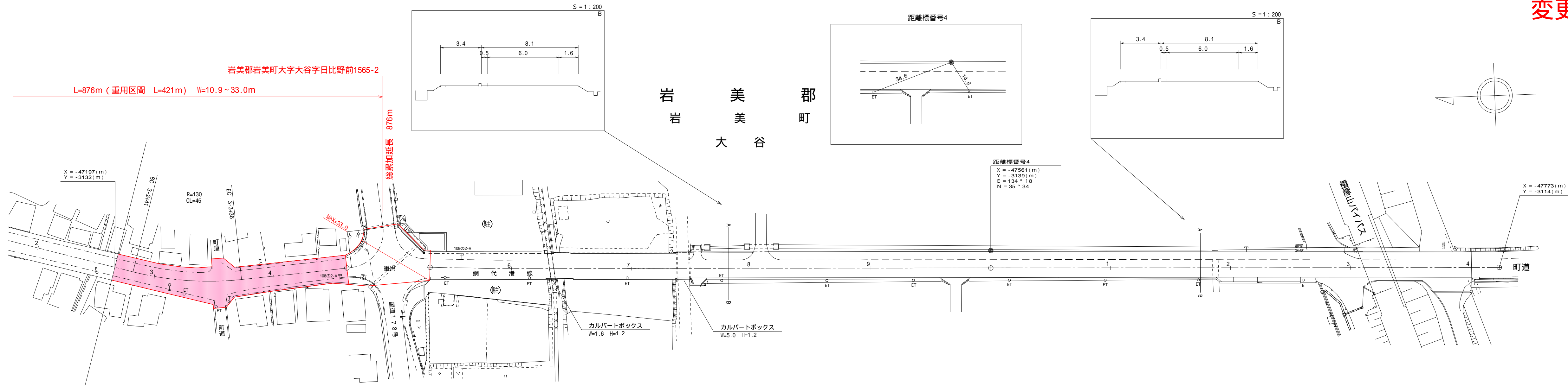
この地図は、建設省国土地理院長の承認を得て、同院所管の測量表及び測量成果を使用して調製したものである。(承認番号) 昭53、中公第77号

# 道路台帳付図

鳥取県

調整年月	平成27年 3月	図面縮尺	1 : 1000	路線コード	22-294	道路種別	一般県道	路線名	網代港大岩停車場線	区間	3-3 ~ 4-3	図面番号	4-4
------	----------	------	----------	-------	--------	------	------	-----	-----------	----	-----------	------	-----

変更後



距離標番号4  
 X = -47561 (m)  
 Y = -3139 (m)  
 E = 134° 18'  
 N = 35° 34'

株式会社  
 ティ・エス・プラン

車道幅員	W=6.0													
路面種類	A													
縦断勾配	2.0%	4.2	4.8%	2.6	2.5%	2.1	0.1%	1.9	0.4%	1.6	0.3%	1.4	0.1%	1.6
距離程	3-3+33	3-4+16	3-4+36	3-5+3	3-5+28	4-0+48								

この地図は、建設省国土地理院長の承認を得て、同院所管の測量表及び測量成果を使用して調製したものである。(承認番号) 昭53、中公第77号