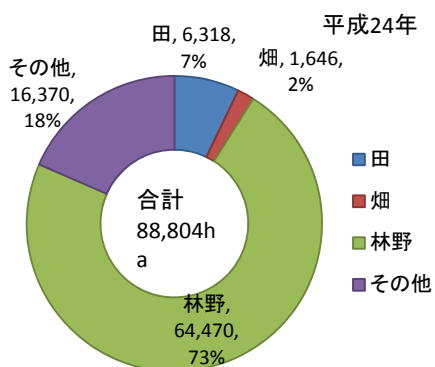


II 農地

1 土地利用の状況

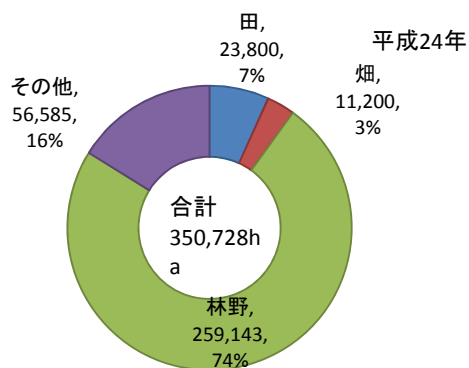
田、畑率は9%と、県全体の10%とほぼ同等である。また、林野率は73%と、県全体の74%とほぼ同等である。

土地利用状況(県東部)



県東部: 鳥取市、岩美町の計

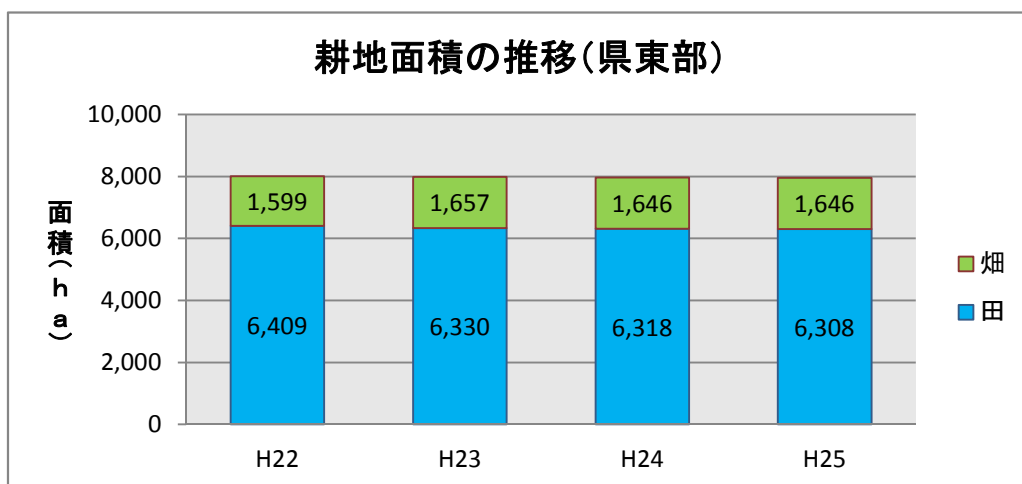
土地利用状況(鳥取県)



田・畑…農林水産省統計部「耕地面積調査」
林野・その他・計…平成25年度鳥取県林業統計

2 耕地面積

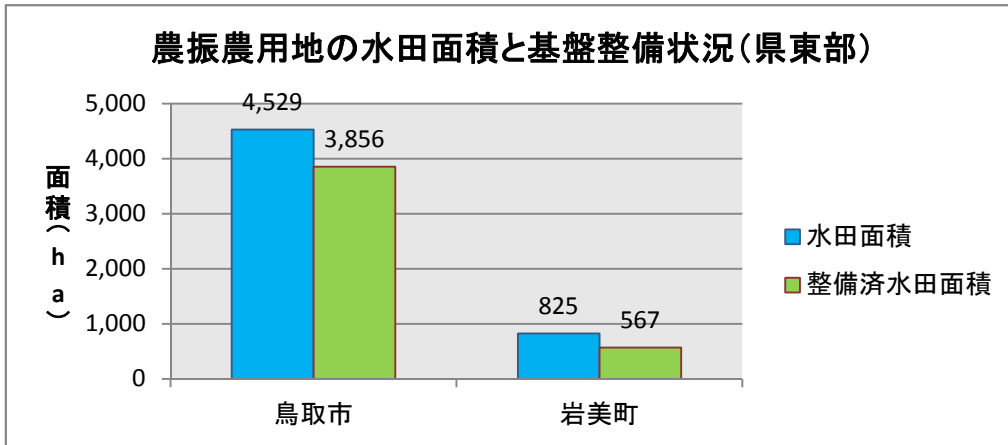
県東部の耕地面積（水田+畑 畦畔含む）は、約8,000haで県全体の23%を占める。



田・畑…農林水産省統計部「耕地面積調査」

3 農業基盤の整備状況

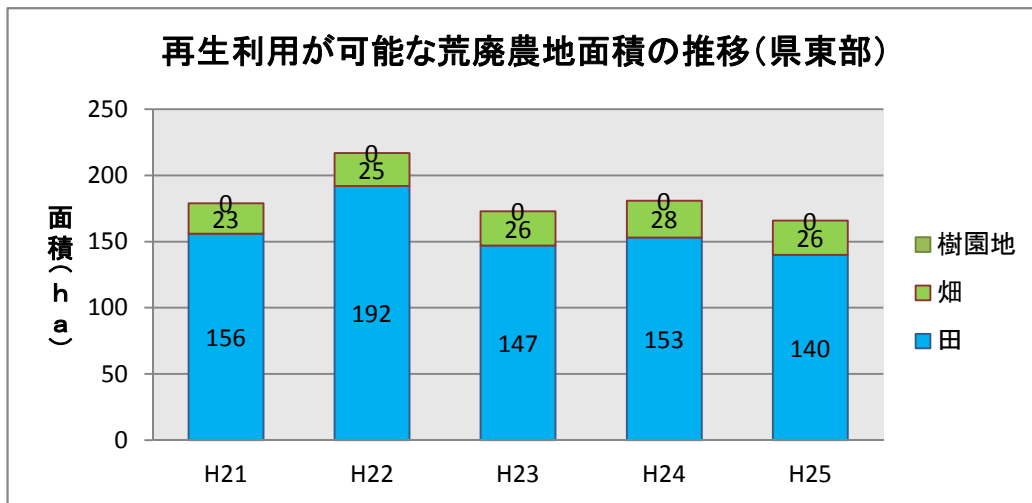
県東部の水田整備率は、鳥取市85%、岩美町69%である（鳥取県平均84%）。



平成25年度までの整備済面積(見込)
鳥取県農地・水保全課調べ

4 荒廃農地の状況

荒廃農地面積は近年横ばいあるいは減少傾向にあり、平成25年度時点で166haとなっている。内訳は、水田が140haと84%を占め、残りは畑の26ha（14%）となっている。



荒廃農地の発生・解消状況に関する調査(農林水産省)